РОССИЙСКАЯ ФЕДЕРАЦИЯ
ИРКУТСКАЯ ОБЛАСТЬ ИРКУТСКИЙ РАЙОН

ХОМУТОВСКОЕ МУНИЦИПАЛЬНОЕ ОБРАЗОВАНИЕ

АДМИНИСТРАЦИЯ

ПОСТАНОВЛЕНИЕ

05.04.2024 № 333 пз
с. Хомутово

Об утверждении проекта межевания территории кадастрового квартала 38:06:100101

В целях обеспечения устойчивого развития территории Хомутовского муниципального образования, руководствуясь ст. ст. 45, 46 Градостроительного кодекса Российской Федерации, ст. 14 Федерального закона от 06.10.2003 № 131-ФЗ «Об общих принципах организации местного самоуправления в Российской Федерации», Уставом Хомутовского муниципального образования, Администрация Хомутовского муниципального образования

ПОСТАНОВЛЯЕТ:

1. Утвердить проект межевания территории кадастрового квартала 38:06:100101.
2. Опубликовать настоящее постановление в газете «Вестник Хомутовского поселения» и разместить на WEB-портале органов местного самоуправления Хомутовского муниципального образования в информационно-телекоммуникационной сети «Интернет» (http://khomutovskoe-mo.ru) в установленные законом сроки.
3. Контроль за исполнением настоящего постановления возложить на Заместителя Главы администрации Хомутовского муниципального образования.

Глава В.М. Колмаченко

Министерство науки и высшего образования Российской Федерации Федеральное государственное бюджетное образовательное учреждение высшего образования «ИРКУТСКИЙ НАЦИОНАЛЬНЫЙ ИССЛЕДОВАТЕЛЬСКИЙ ТЕХНИЧЕСКИЙ УНИВЕРСИТЕТ»

Заказчик:

Администрация Хомутовского муниципального образования - Администрация сельского поселения

Исполнитель:

Федеральное государственное бюджетное образовательное учреждение высшего образования «Иркутский национальный исследовательский технический университет»

Утвержден:

Постановление Администрации Хомутовского муниципального образования - администрации сельского поселения

№ 333 пз от 05.04.2024

ДОКУМЕНТАЦИЯ ПО ПЛАНИРОВКЕ ТЕРРИТОРИИ

(проект межевания территории) кадастрового квартала **38:06:100101** (Иркутская область, Иркутский район, муниципальное образование Хомутовское, с. Хомутово)

ОСНОВНАЯ ЧАСТЬ ПРОЕКТА МЕЖЕВАНИЯ

Шифр: ПМТ/295/24

Проректор по научной работе
ФГБОУ ВО ИРНИТУ — Кононов А.М.

Руководитель,
ИАСиД — Пешков В.В.

Иркутск, 2023

СОДЕРЖАНИЕ

Наименование	Примечание
Содержание	
I. Основная часть проекта межевания территории.	
I.1. Общая информация	
I.2. Исходные данные, используемые в проекте межевания территории	
I.3. Сведения о границах территории, в отношении которой подготовлен проект межевания	
I.4. Формирование земельных участков	
I.5. Перечень и сведения о площади образуемых земельных участков, в том числе возможные способы его образования	
I.6. Перечень и сведения о площади ранее учтенных или застроенных земельных участков.	
I.7. Перечень и сведения о площади образованных путем перераспределения земельных участков	
I.8. Перечень и сведения о площади образуемых земельных участков, которые будут отнесены к территориям общего пользования или имуществу общего пользования	
I.9. Перечень и сведения о площади образуемых земельных участков, в отношении которых предполагаются резервирование и (или) изъятие для государственных или муниципальных нужд	
I.10. Красные линии	
I.11. Линии отступа от красной линии	
II. Материалы по обоснованию проекта межевания территории	
II.1. Схема фактического использования территории в границах кадастрового квартала 38:06:100101	
II.2. Зоны действия публичных сервитутов	
II.3. Зоны с особыми условиями использования территории	
II.4. Объекты культурного наследия	
II.5. Особо охраняемые природные территории	
II.6. Объекты капитального строительства	
II.7. Технико-экономические показатели проекта межевания	
III. Графическое приложение	
Чертеж межевания территории кадастрового квартала 38:06:100101	09.01.2024
Чертеж красных линий и земельных участков общего пользования	09.01.2024
IV. Исходные данные и приложения	
Техническое задание	
Письмо службы по охране объектов культурного наследия Иркутской области	02-91-10895/21 от 04.08.2021
Письмо министерства природных ресурсов и экологии Иркутской области	02-66-4583/21 от 07.07.2021

СВЕДЕНИЯ ОБ ИСПОЛНИТЕЛЯХ

СОСТАВ ИСПОЛНИТЕЛЕЙ

Должность	ФИО
Руководитель НИР	Пешков В.В.
Кадастровый инженер, н. контроль	Торосян П.Р.
Кадастровый инженер	Торосян Р.П.
Кадастровый инженер	Швецов А.Л.

I. Основная часть проекта межевания территории.

I.1. Общие положения.

Проект межевания территории кадастрового квартала с К№ 38:06:100101, расположенного в границах с. Хомутово Хомутовского муниципального образования Иркутского муниципального района Иркутской области, разработан на основании:

- Договора от 06.07.2021 № 03.07-21.А «На выполнение работ по разработке документации по планировке территории (проект межевания территории) в рамках государственной программы Иркутской области от 27.11.2017 № 774-пп «Развитие и управление имущественным комплексом и земельными ресурсами Иркутской области» на 2018-2025 годы».

Проектируемая территория расположена в границах кадастрового квартала 38:06:100101 в с. Хомутово Хомутовского муниципального образования Иркутского муниципального района Иркутской области, территория кадастрового квартала расположена долине р. Куда и раскинута вдоль ее правой части.

Местоположение территории представлено на рисунке 1.

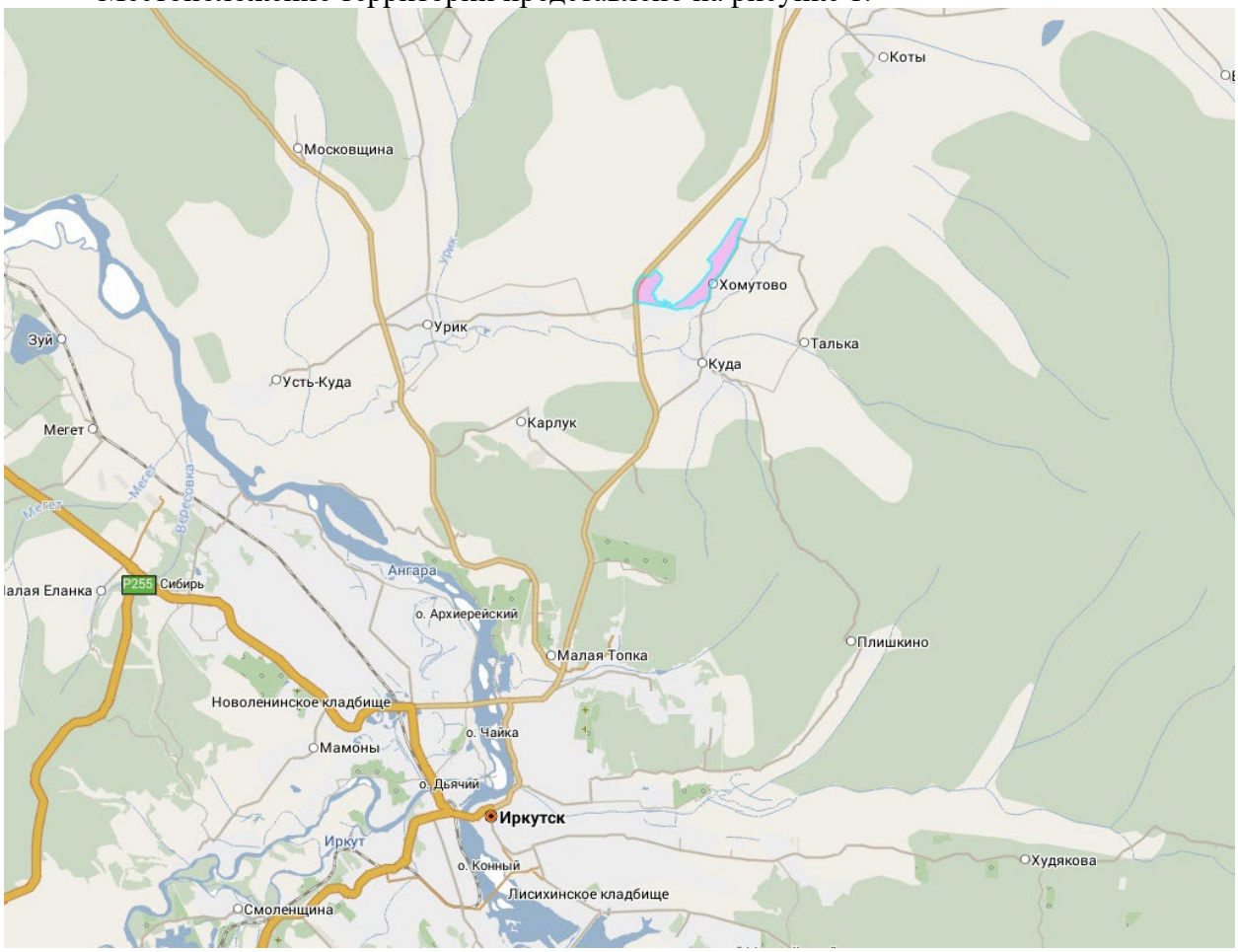

Рисунок 1. Местоположение территории проектирования

Площадь территории в исследуемых границах составляет 2.917 кв.км.

По данным публичной кадастровой карты по Иркутской области, кадастровый квартал 38:06:100101 включает в себя 1 457 земельных участка, из них 1 393 учтены с границами.

На территории кадастрового квартала зарегистрированы 1 060 объектов капитального строительства (ОКС), из них индивидуализированы 617.

В соответствии с документацией градостроительного зонирования на проектируемой территории расположены следующие территориальные зоны (см. рис. 2):

- Зоны застройки индивидуальными жилыми домами (ЖЗ-1);
- Зона смешанной и общественно-деловой застройки (ЖЗ-2);
- Зона специализированной общественной застройки;
- Многофункциональная общественно-деловая зона;
- Зона специализированной общественной застройки;
- Производственная зона;
- Иные зоны;
- Иные зоны сельскохозяйственного назначения.

В процессе проектирования путем перераспределения ликвидируются чересполосицы, учтенные границы приводятся к границам фактического землепользования, исправляются реестровые ошибки, образовываются новые земельные участки из земель государственной или муниципальной собственности, которые будут относится к земельным участкам общего пользования и устанавливаются красные линии.

Результаты исследования являются основой для выполнения комплексных кадастровых работ.

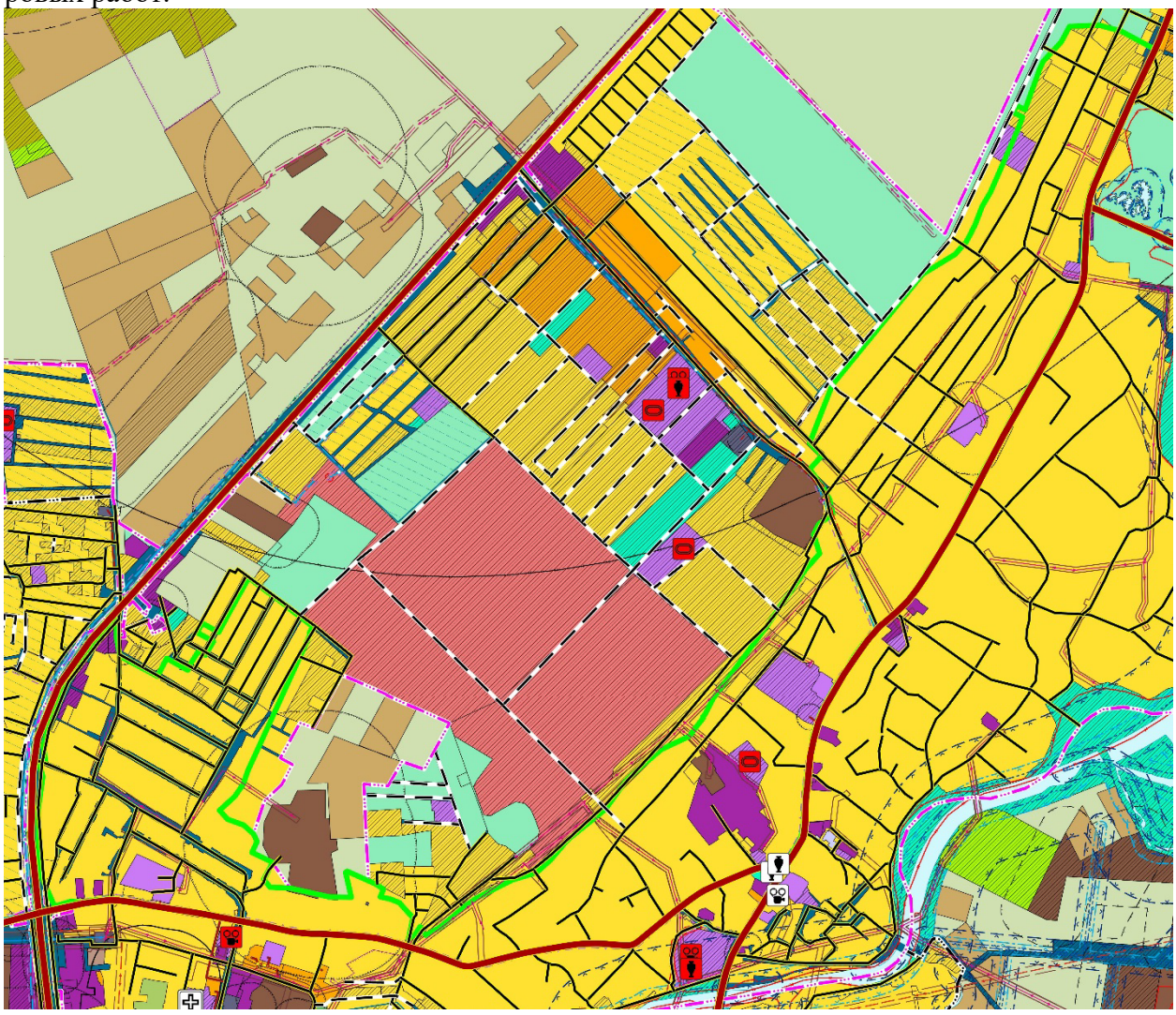

Рисунок 2. Фрагмент карты градостроительного зонирования – с. Хомутово.

При разработке использовались:

1. «Градостроительный кодекс Российской Федерации» от 29.12.2004№ 190-ФЗ.
2. «Земельный кодекс Российской Федерации» от 25.10.2001 № 136-ФЗ.
3. Федеральный закон от 13.07.2015 N 218-ФЗ "О государственной регистрации недвижимости".

4. «СП 42.13330.2011. Свод правил. Градостроительство. Планировка изастройка городских и сельских поселений. Актуализированная редакцияСНиП 2.07.01-89*», утв. Приказом Минрегиона РФ от 28.12.2010 №820;

5. Правила землепользования и застройки Хомутовского муниципального образования Иркутского района Иркутской области;

6. Генеральный план Хомутовского сельского поселения.

Цель проектирования:

1. По материалам дистанционного зондирования – оценка возможностей формирования новых земельных участков, как объектов государственного учета объектов недвижимости и государственной регистрации прав на них.
2. По материалам дистанционного зондирования – оценка возможностей производства работ по уточнению границ ранее учтенных или застроенных земельных участков, границы которых не установлены в соответствии с законодательством Российской Федерации.

Основными задачами являются:

1. Формирование границ земельных участков.

2. Координирование границ объектов землепользования.

3. Определение вида разрешенного использования образуемых земельных участков.

4. Соблюдение общественных, частных интересов и прав, затрагиваемых при формировании земельных участков.

В процессе проектирования учтены:

- сведения, содержащиеся в Едином государственном реестре недвижимости от 10.01.2024 г;

-материалы аэрофотосъемки, выполненные Федеральным государственным бюджетным образовательным учреждением высшего образования «Иркутский национальный исследовательский технический университет» в 2022 г.

Система координат – МСК 38, система высот – Балтийская.

I.2. Исходные данные, используемые в проекте межевания территории.

Исходными данными для разработки проекта межевания территории являются:

1. Договор на выполнение работ по разработке документации по планировке территории (проект межевания территории) в рамках государственной программы Иркутской области от 27.11.2017 № 774-пп «Развитие и управление имущественным комплексом и земельными ресурсами Иркутской области» на 2018-2025 годы.

2. Техническое задание «На выполнение работ по разработке документации по планировке территории (проект межевания территории) в рамках государственной программы Иркутской области от 27.11.2017 № 774-пп «Развитие и управление имущественным комплексом и земельными ресурсами Иркутской области» на 2018-2025 годы.

3. Кадастровый план территории с кадастровым номером 38:06:100101.

4. Кадастровый план территории с кадастровым номером 38:06:0.

5. Карта градостроительного зонирования с. Хомутово.

6. Правила землепользования и застройки Хомутовского муниципального образования Иркутского района Иркутской области.

I.3. Сведения о границах территории, в отношении которой подготовлен проект межевания

Перечень координат характерных точек границ территории в системе координат, используемой для Единого государственного реестра недвижимости по Иркутской области (МСК-38).

Таблица 1

Кадастровый номер кадастрового квартала: 38:06:100101		
Площадь земельного участка 2916818.49 м²		
Обозначение характерных точек границ	**Координаты, м**	
	X	**У**
1	**2**	**3**
1	405717.50	3342822.33
2	405706.32	3342812.91
3	405704.23	3342815.49
4	405703.09	3342814.91
5	405698.89	3342811.71
6	405699.05	3342811.51
7	405659.17	3342780.76
8	405658.86	3342781.15
9	405633.93	3342762.11
10	405583.77	3342655.73
11	405524.04	3342585.07
12	405468.88	3342525.95
13	405434.46	3342499.00
14	405358.39	3342445.12
15	405251.20	3342312.59
16	405235.16	3342295.10
17	405166.02	3342236.51
18	405118.04	3342183.49
19	405091.13	3342092.96
20	405064.52	3342040.26
21	405019.79	3341953.66
22	404991.89	3341913.13
23	404913.72	3341822.01
24	404882.13	3341765.65
25	404914.06	3341743.06
26	404865.19	3341711.69
27	404868.13	3341700.46
28	404948.81	3341716.00
29	404965.70	3341699.40

30	405004.50	3341664.71
31	405018.50	3341630.61
32	405026.43	3341592.23
33	405055.29	3341604.66
34	405074.60	3341575.89
35	405122.78	3341467.43
36	405119.02	3341461.51
37	405024.71	3341482.54
38	405026.66	3341399.05
39	405059.85	3341250.26
40	405063.06	3341175.03
41	405092.29	3341151.23
42	405154.00	3341183.23
43	405154.96	3341181.29
44	405156.87	3341183.10
45	405157.80	3341182.87
46	405194.21	3341107.20
47	405194.20	3341106.93
48	405235.55	3341125.88
49	405264.35	3341112.78
50	405298.42	3341074.01
51	405319.81	3341014.94
52	405353.36	3340983.42
53	405405.79	3341041.70
54	405452.14	3341073.26
55	405503.87	3341091.58
56	405612.28	3341141.03
57	405616.70	3341143.15
58	405616.74	3341143.05
59	406013.07	3341323.78
60	406027.68	3341325.57
61	406048.20	3341337.67
62	406054.58	3341328.86
63	406054.90	3341328.90
64	406091.19	3341281.14
65	406092.01	3341281.60
66	406099.78	3341269.85
67	406125.41	3341236.10
68	406127.41	3341237.22
69	406156.95	3341196.43
70	406155.97	3341195.88

71	406168.20	3341179.79
72	406168.77	3341180.11
73	406185.28	3341157.30
74	406227.94	3341101.16
75	406231.38	3341093.63
76	406201.87	3341077.23
77	406166.90	3341057.80
78	406131.92	3341038.38
79	406096.95	3341018.95
80	406061.98	3340999.52
81	406027.00	3340980.10
82	406036.72	3340962.62
83	406061.02	3340918.91
84	406026.05	3340899.49
85	406001.75	3340943.19
86	405992.03	3340960.67
87	405941.00	3340930.48
88	405955.06	3340904.61
89	405909.42	3340875.16
90	405883.65	3340863.90
91	405928.28	3340783.97
92	405860.34	3340749.34
93	405890.50	3340693.38
94	405936.50	3340607.20
95	406004.71	3340594.43
96	406081.75	3340594.33
97	406047.84	3340564.46
98	406015.13	3340535.31
99	405932.55	3340466.78
100	405857.61	3340418.48
101	405759.83	3340371.22
102	405682.99	3340341.35
103	405597.86	3340316.79
104	405541.16	3340325.21
105	405524.33	3340303.54
106	405481.61	3340315.35
107	405361.17	3340298.22
108	405245.12	3340298.31
109	405182.79	3340302.55
110	405102.10	3340310.46
111	404993.54	3340357.73

112	404995.49	3340375.29
113	405009.59	3340421.66
114	405005.59	3340460.89
115	405010.45	3340486.47
116	405015.74	3340521.09
117	405020.94	3340572.73
118	405019.47	3340591.79
119	405011.23	3340648.15
120	405004.01	3340695.60
121	404991.24	3340765.12
122	404982.26	3340821.32
123	404972.14	3340888.59
124	404963.12	3340942.98
125	404953.69	3340988.87
126	404942.78	3341047.11
127	404934.07	3341093.16
128	404923.40	3341146.69
129	404915.01	3341187.84
130	404905.24	3341224.59
131	404898.88	3341253.74
132	404896.14	3341269.66
133	404894.02	3341284.83
134	404891.63	3341306.72
135	404890.48	3341334.09
136	404888.26	3341372.63
137	404887.55	3341403.07
138	404886.14	3341437.43
139	404884.54	3341475.31
140	404882.27	3341508.15
141	404878.75	3341542.02
142	404874.20	3341574.19
143	404871.84	3341590.64
144	404869.60	3341601.48
145	404864.28	3341619.01
146	404854.93	3341651.49
147	404844.23	3341687.28
148	404834.13	3341721.96
149	404817.29	3341775.38
150	404808.11	3341800.53
151	404795.70	3341833.55
152	404780.75	3341873.16

153	404772.45	3341894.21
154	404769.78	3341902.52
155	404768.05	3341912.17
156	404766.87	3341918.72
157	404767.22	3341928.21
158	404767.64	3341933.73
159	404771.67	3341952.00
160	404776.73	3341974.76
161	404782.34	3341998.06
162	404788.22	3342021.08
163	404793.28	3342040.77
164	404801.43	3342074.05
165	404810.36	3342109.38
166	404816.48	3342134.75
167	404819.17	3342146.99
168	404822.61	3342163.37
169	404826.96	3342186.98
170	404830.56	3342209.33
171	404835.35	3342238.99
172	404839.36	3342266.59
173	404841.63	3342280.10
174	404844.05	3342295.79
175	404847.02	3342315.36
176	404849.18	3342331.42
177	404850.61	3342350.48
178	404853.00	3342368.52
179	404854.23	3342400.54
180	404852.17	3342428.03
181	404850.17	3342460.68
182	404847.31	3342495.61
183	404846.11	3342514.39
184	404845.49	3342525.00
185	404846.45	3342537.19
186	404848.53	3342547.10
187	404855.17	3342557.87
188	404860.19	3342565.30
189	404871.98	3342579.69
190	404905.32	3342620.79
191	404927.81	3342648.70
192	404944.47	3342668.98
193	404966.59	3342696.62

194	404983.26	3342716.90
195	404995.67	3342733.67
196	405008.72	3342750.61
197	405020.79	3342768.30
198	405044.82	3342802.87
199	405058.72	3342828.11
200	405068.92	3342850.20
201	405076.55	3342867.55
202	405089.75	3342896.80
203	405107.91	3342938.95
204	405122.31	3342975.41
205	405131.32	3342997.16
206	405138.31	3343014.63
207	405139.47	3343027.09
208	405141.97	3343049.29
209	405142.84	3343067.74
210	405137.68	3343097.67
211	405135.70	3343111.39
212	405163.94	3343131.09
213	405194.18	3343151.09
214	405224.92	3343169.63
215	405243.70	3343180.70
216	405259.80	3343186.96
217	405276.74	3343190.49
218	405291.30	3343193.35
219	405312.16	3343194.77
220	405334.47	3343196.16
221	405362.93	3343197.01
222	405394.82	3343197.96
223	405427.77	3343200.77
224	405458.72	3343203.82
225	405479.61	3343206.15
226	405495.06	3343208.44
227	405531.04	3343212.99
228	405551.29	3343215.24
229	405569.38	3343217.92
230	405593.61	3343223.33
231	405628.35	3343228.72
232	405652.06	3343235.04
233	405685.56	3343245.09
234	405707.77	3343252.72

235	405733.90	3343264.87
236	405759.43	3343277.84
237	405773.14	3343285.89
238	405817.25	3343310.13
239	405858.15	3343335.82
240	405899.63	3343362.75
241	405937.96	3343387.06
242	405973.97	3343412.88
243	405995.61	3343429.67
244	406011.54	3343442.82
245	406034.36	3343462.66
246	406056.71	3343485.41
247	406079.96	3343514.84
248	406107.03	3343544.88
249	406123.45	3343562.36
250	406148.91	3343586.30
251	406201.07	3343626.71
252	406229.08	3343644.41
253	406268.48	3343668.33
254	406312.92	3343697.72
255	406350.26	3343718.98
256	406389.83	3343742.71
257	406430.69	3343766.76
258	406466.54	3343786.79
259	406503.08	3343805.17
260	406530.43	3343818.73
261	406589.61	3343850.80
262	406626.13	3343868.46
263	406654.98	3343883.97
264	406699.46	3343908.29
265	406731.25	3343925.35
266	406795.55	3343959.09
267	406845.73	3343986.52
268	406881.81	3344008.17
269	406925.34	3344030.89
270	406956.44	3344048.87
271	407004.47	3344077.26
272	407035.73	3344094.70
273	407064.78	3344110.84
274	407097.60	3344129.14
275	407128.37	3344145.23

276	407164.03	3344164.72
277	407194.81	3344181.27
278	407224.45	3344195.76
279	407254.64	3344210.51
280	407286.30	3344226.13
281	407314.45	3344239.12
282	407336.83	3344246.39
283	407353.40	3344249.56
284	407379.19	3344252.48
285	407422.13	3344253.39
286	407463.54	3344254.71
287	407510.20	3344255.79
288	407533.41	3344256.88
289	407558.89	3344258.63
290	407581.85	3344260.36
291	407600.00	3344262.04
292	407625.51	3344264.60
293	407651.71	3344269.14
294	407672.40	3344274.01
295	407695.49	3344280.90
296	407726.70	3344293.08
297	407769.54	3344310.39
298	407805.58	3344327.15
299	407875.65	3344356.84
300	407907.74	3344371.36
301	407946.58	3344391.40
302	407974.35	3344403.95
303	408016.44	3344423.45
304	408064.64	3344447.94
305	408132.92	3344478.31
306	408185.18	3344502.24
307	408230.92	3344522.90
308	408298.66	3344397.11
309	408321.71	3344312.64
310	408317.05	3344201.40
311	408258.26	3344170.23
312	408185.23	3344101.78
313	408156.62	3344088.44
314	408001.95	3344032.82
315	408017.03	3344003.26
316	407992.30	3343987.24

317	407975.14	3344023.17
318	407929.13	3344006.63
319	407689.42	3343901.61
320	407637.51	3343870.61
321	407563.41	3343842.57
322	407545.23	3343832.04
323	407544.66	3343833.13
324	407493.11	3343805.13
325	407494.73	3343802.77
326	407456.01	3343768.72
327	407380.75	3343645.10
328	407251.86	3343540.14
329	407018.40	3343348.47
330	406961.00	3343302.48
331	406741.68	3343217.27
332	406693.37	3343263.39
333	406647.10	3343221.20
334	406644.01	3343217.53
335	406572.04	3343269.98
336	406529.78	3343293.04
337	406473.71	3343305.11
338	406436.11	3343252.62
339	406396.89	3343232.65
340	406324.59	3343255.39
341	406267.81	3343204.79
342	406193.62	3343153.57
343	406048.21	3343053.59
344	405776.55	3342852.75
1	405717.50	3342822.33

I.4. Формирование земельных участков

В результате проектирования из земель, находящихся в государственной или муниципальной собственности образованы 146 земельных участка (с префиксом О);

- Путем перераспределения – 586 земельных участка;
- Из неразграниченных земель государственной собственности – 29 земельных участка (территории) общего пользования
- Путем перераспределения образованы 22 земельных участка (территории) общего пользования.

Согласно ПЗЗ Хомутовского МО и классификатору, утвержденного Приказом Минэкономразвития №540 от 01.09.2014 г. с изменениями и дополнениями от 30 сентября 2015 г., 6 октября 2017 г., 9 августа 2018 г., 4 февраля 2019 г рекомендованы виды разрешенного использования. Размеры образованных земельных участков соответствует размерам, установленным градостроительным регламентом Хомутовского МО (ПЗЗ), за исключением застроенных земельных участков.

Установление границы образуемых земельных участков обусловлено ситуационной обстановкой и границами смежных земельных участков, сведения о которых содержатся в кадастровом плане территории, предоставленном Филиалом публично-правовой компании «Роскадастр» по Иркутской области.

I.5. Перечень и сведения о площади образуемых земельных участков, в том числе возможные способы его образования

Таблица 2

№ п\п	Обозначение земельного участка	Адрес	Площадь, кв.м	Категория земель	Град. Зона	Вид разрешенного использования	Способ образования	Координаты характерных точек	
								X	Y
1	2	3	4	5	6	7		9	10
1.	О1	Российская Федерация, Иркутская область, муниципальный район Иркутский, сельское поселение Хомутовское, село Хомутово	945.37	Земли населенных пунктов	Многофункциональная общественно-деловая зона	Магазины 4.4	Образование из неразграниченных земель государственной собственности	405916.14 405910.87 405885.72 405868.76 405862.06 405872.38 405916.14	3340479.68 3340489.96 3340478.99 3340471.12 3340468.00 3340447.00 3340479.68
2.	О2	Российская Федерация, Иркутская область, муниципальный район Иркутский, сельское поселение Хомутовское, село Хомутово, улица Фабричная, земельный участок 2/2	784.20	Земли населенных пунктов	ЖЗ-1	Для индивидуального жилищного строительства 2.1	Образование из неразграниченных земель государственной собственности	405874.63 405866.65 405863.97 405852.83 405836.32 405830.23 405837.95 405839.20 405841.56 405847.51 405860.87 405873.58 405874.63	3340710.05 3340727.19 3340725.86 3340719.93 3340711.19 3340707.14 3340693.14 3340691.14 3340692.11 3340695.11 3340702.45 3340709.48 3340710.05
3.	О3	Российская Федерация, Иркутская область, муниципальный район Иркутский,	1636.14	Земли населенных пунктов	Многофункциональная общественно-	Для индивидуального жилищного строительства 2.1	Образование из неразграниченных земель государственной	405754.79 405742.12 405719.34 405706.50 405689.62 405700.56	3340407.79 3340433.02 3340423.90 3340418.77 3340412.01 3340385.50

		сельское поселение Хомутовское, село Хомутово			деловая зона		собственности	405754.79	3340407.79
4.	О4	Российская Федерация, Иркутская область, муниципальный район Иркутский, сельское поселение Хомутовское, село Хомутово, улица Калинина, земельный участок 1/1	1062.63	Земли населенных пунктов	ЖЗ-1	Для индивидуального жилищного строительства 2.1	Образование из неразграниченных земель государственной собственности	405839.20 405837.95 405826.99 405803.37 405791.30 405792.40 405797.74 405802.43 405812.18 405817.76 405817.33 405821.08 405831.56 405847.44 405839.20	3340691.14 3340693.14 3340686.77 3340673.69 3340667.35 3340666.76 3340657.15 3340649.54 3340654.63 3340658.01 3340658.85 3340661.18 3340666.60 3340674.60 3340691.14
5.	О5	Российская Федерация, Иркутская область, муниципальный район Иркутский, сельское поселение Хомутовское, село Хомутово, улица Калинина, земельный участок 5/1	1049.30	Земли населенных пунктов	ЖЗ-1	Для индивидуального жилищного строительства 2.1	Образование из неразграниченных земель государственной собственности	405809.77 405808.03 405804.87 405800.09 405799.20 405788.05 405768.20 405764.76 405753.36 405759.57 405763.51 405763.65 405764.56 405809.77	3340745.08 3340747.69 3340753.51 3340761.18 3340763.25 3340756.15 3340745.59 3340743.64 3340737.75 3340728.10 3340720.64 3340720.37 3340720.90 3340745.08
6.	О6	Российская Федерация, Иркутская	1992.59	Земли населенных пунктов	ЖЗ-1	Для индивидуального	Образование из неразграниче	405241.47 405259.85 405235.55	3341099.95 3341114.28 3341125.88

		область, муниципальный район Иркутский, сельское поселение Хомутовское, село Хомутово				жилищного строительства 2.1	нных земель государственной собственности	405194.20 405194.18 405179.47 405179.64 405193.04 405213.35 405241.47	3341106.93 3341106.25 3341097.81 3341095.61 3341070.68 3341083.39 3341099.95
7.	О7	Российская Федерация, Иркутская область, муниципальный район Иркутский, сельское поселение Хомутовское, село Хомутово	1678.01	Земли населенных пунктов	ЖЗ-1	Для индивидуального жилищного строительства 2.1	Образование из неразграниченных земель государственной собственности	405053.91 405057.12 405048.88 405045.18 405022.38 405027.10 405028.49 405032.40 405049.78 405053.91	3341175.02 3341185.93 3341236.40 3341235.52 3341230.78 3341204.76 3341197.32 3341166.94 3341171.08 3341175.02
8.	О8	Российская Федерация, Иркутская область, муниципальный район Иркутский, сельское поселение Хомутовское, село Хомутово, улица Колхозная, земельный участок 112/1	2324.07	Земли населенных пунктов	ЖЗ-1	Для индивидуального жилищного строительства 2.1	Образование из неразграниченных земель государственной собственности	405021.72 404937.74 404917.07 404900.50 404901.22 404916.18 404937.87 404940.79 404942.59 404942.84 404947.67 404961.56 404977.09 404995.81 404993.92 405023.92 405021.72	3341344.48 3341330.44 3341328.37 3341327.14 3341308.04 3341311.48 3341318.03 3341316.43 3341314.16 3341313.47 3341312.22 3341307.11 3341309.55 3341312.67 3341326.82 3341334.52 3341344.48

9.	О9	Российская Федерация, Иркутская область, Иркутский муниципальный район, Хомутовское сельское поселение, с. Хомутово	1759.05	Земли населенных пунктов	ЖЗ-1	Для индивидуального жилищного строительства 2.1	Образование из неразграниченных земель глсударственной собственности	405073.99 405077.86 405083.32 405119.42 405117.42 405079.16 405075.48 405071.42 405073.99	3341533.12 3341534.14 3341534.96 3341469.21 3341463.35 3341471.86 3341503.04 3341532.82 3341533.12
10.	О10	Российская Федерация, Иркутская область, Иркутский муниципальный район, Хомутовское сельское поселение, с. Хомутово	1196.13	Земли населенных пунктов	ЖЗ-1	Для индивидуального жилищного строительства 2.1	Образование из неразграниченных земель глсударственной собственности	405022.84 405021.35 405005.17 405002.67 404990.46 405008.58 405015.57 405020.28 405022.52 405022.84	3341577.18 3341587.78 3341636.78 3341635.95 3341631.46 3341563.76 3341565.51 3341568.70 3341571.14 3341577.18
11.	О11	Российская Федерация, Иркутская область, Иркутский муниципальный район, Хомутовское сельское поселение, с. Хомутово	1010.86	Земли населенных пунктов	ЖЗ-1	Для индивидуального жилищного строительства 2.1	Образование путем раздела ЗУ 38:06:000000:10354	405052.34 405034.12 405033.25 405015.62 405014.07 405026.67 405052.34	3341610.25 3341646.40 3341645.95 3341637.06 3341636.29 3341598.63 3341610.25
12.	О12	Российская Федерация, Иркутская область, Иркутский	1032.33	Земли населенных пунктов	ЖЗ-1	Для индивидуального жилищного	Образование из неразграниченных земель глсударствен	405017.51 405024.74 405019.47 405018.71 404993.39	3341954.93 3341973.98 3341977.69 3341977.99 3341995.00

		муниципальный район, Хомутовское сельское поселение, с. Хомутово				строительства 2.1	ной собственности	404992.68 404984.60 404975.18 404986.18 405012.04 405017.51	3341995.48 3342000.02 3341977.12 3341972.83 3341959.09 3341954.93
13.	О13	Российская Федерация, Иркутская область, муниципальный район Иркутский, сельское поселение Хомутовское, село Хомутово, переулок Тупик	1508.34	Земли населенных пунктов	ЖЗ-1	Для индивидуального жилищного строительства 2.1	Образование из неразграниченных земель глсударственной собственности	405031.95 405043.28 405044.65 405035.91 405033.59 405027.64 405011.09 404997.72 404985.90 404988.38 405024.93 405030.45 405031.95	3342210.58 3342227.22 3342229.70 3342237.03 3342239.42 3342246.21 3342263.61 3342276.98 3342258.64 3342255.43 3342215.22 3342211.73 3342210.58
14.	О15	Российская Федерация, Иркутская область, Иркутский муниципальный район, Хомутовское сельское поселение, с. Хомутово	1018.50	Земли населенных пунктов	ЖЗ-1	Для индивидуального жилищного строительства 2.1	Образование путем раздела ЗУ 38:06:000000:9984	405238.90 405242.37 405253.80 405264.77 405243.31 405239.07 405220.30 405238.90	3342616.00 3342619.55 3342630.05 3342641.39 3342662.24 3342657.17 3342631.21 3342616.00
15.	О16	Российская Федерация, Иркутская область, Иркутский муниципальный	1217.16	Земли населенных пунктов	ЖЗ-1	Для индивидуального жилищного строительства 2.1	Образование из неразграниченных земель глсударственной	405296.70 405307.89 405276.61 405271.93 405255.02 405284.01	3342753.28 3342769.38 3342792.86 3342796.67 3342773.90 3342751.20

		район, Хомутовское сельское поселение, с. Хомутово					собственности	405289.55 405296.70	3342758.95 3342753.28
16.	О17	Российская Федерация, Иркутская область, Иркутский муниципальный район, Хомутовское сельское поселение, с. Хомутово	706.09	Земли населенных пунктов	Многофункциональная общественно-деловая зона	Магазины 4.4	Образование из неразграниченных земель глсударственной собственности	405276.43 405287.25 405287.01 405276.42 405269.67 405245.45 405237.67 405241.30 405237.89 405252.16 405258.05 405266.89 405269.09 405276.43	3342930.47 3342943.36 3342943.56 3342952.33 3342944.70 3342966.95 3342957.06 3342953.73 3342949.07 3342937.62 3342944.76 3342937.55 3342935.79 3342930.47
17.	О18	Российская Федерация, Иркутская область, Иркутский муниципальный район, Хомутовское сельское поселение, с. Хомутово	1064.00	Земли населенных пунктов	ЖЗ-1	Для индивидуального жилищного строительства 2.1	Образование путём раздела ЗУ 38:06:000000:10221	405469.83 405453.07 405484.54 405500.39 405500.32 405469.83	3342601.46 3342586.66 3342550.00 3342565.25 3342565.59 3342601.46
18.	О19	Российская Федерация, Иркутская область, Иркутский муниципальный район,	1013.85	Земли населенных пунктов	ЖЗ-1	Для индивидуального жилищного строительства 2.1	Образование путём раздела ЗУ 38:06:000000:10221	405469.83 405485.65 405513.32 405515.85 405500.39 405500.32 405469.83	3342601.46 3342615.44 3342584.42 3342580.13 3342565.25 3342565.59 3342601.46

		Хомутовское сельское поселение, с. Хомутово							
19.	О20	Российская Федерация, Иркутская область, Иркутский муниципальный район, Хомутовское сельское поселение, с. Хомутово	1004.96	Земли населенных пунктов	ЖЗ-1	Для индивидуального жилищного строительства 2.1	Образование путём раздела ЗУ 38:06:000000:10221	405531.82 405514.28 405520.14 405541.73 405542.07 405559.98 405531.90 405531.82	3342655.81 3342639.56 3342632.93 3342609.30 3342608.95 3342626.41 3342655.65 3342655.81
20.	О21	Российская Федерация, Иркутская область, Иркутский муниципальный район, Хомутовское сельское поселение, с. Хомутово	1009.51	Земли населенных пунктов	ЖЗ-1	Для индивидуального жилищного строительства 2.1	Образование путём раздела ЗУ 38:06:000000:10221	405531.82 405548.31 405562.82 405565.22 405568.46 405578.98 405559.98 405531.90 405531.82	3342655.81 3342671.09 3342658.06 3342660.42 3342657.47 3342647.58 3342626.41 3342655.65 3342655.81
21.	О22	Российская Федерация, Иркутская область, муниципальный район Иркутский, сельское поселение Хомутовское, село Хомутово	1117.04	Земли населенных пунктов	ЖЗ-1	Для индивидуального жилищного строительства 2.1	Образование из неразграниченных земель глсударственной собственности	405666.02 405684.85 405714.25 405699.05 405666.02	3342786.04 3342763.06 3342793.27 3342811.51 3342786.04

22.	О23	Российская Федерация, Иркутская область, муниципальный район Иркутский, сельское поселение Хомутовское, село Хомутово	1052.80	Земли населенных пунктов	ЖЗ-1	Для индивидуального жилищного строительства 2.1	Образование из неразграниченных земель государственной собственности	405705.62 405718.12 405720.92 405761.14 405750.75 405705.62	3342811.38 3342797.04 3342799.79 3342840.54 3342852.04 3342811.38
23.	О24	Российская Федерация, Иркутская область, муниципальный район Иркутский, сельское поселение Хомутовское, село Хомутово	1794.74	Земли населенных пунктов	ЖЗ-1	Для индивидуального жилищного строительства 2.1	Образование из неразграниченных земель государственной собственности	405771.64 405741.44 405723.38 405716.09 405711.56 405739.75 405746.24 405771.64	3342992.02 3343026.26 3343010.45 3343003.59 3342999.40 3342966.78 3342972.19 3342992.02
24.	О25	Российская Федерация, Иркутская область, Иркутский муниципальный район, Хомутовское сельское поселение, село Хомутово	1138.83	Земли населенных пунктов	ЖЗ-1	Для индивидуального жилищного строительства 2.1	Образование путём раздела ЗУ 38:06:000000:10221	406095.27 406073.23 406100.50 406120.31 406095.32 406095.27	3343150.66 3343133.09 3343100.44 3343116.52 3343150.59 3343150.66
25.	О26	Российская Федерация, Иркутская область, Иркутский муниципальный район,	1032.03	Земли населенных пунктов	ЖЗ-1	Для индивидуального жилищного строительства 2.1	Образование путём раздела ЗУ 38:06:000000:10221	406108.43 406110.71 406114.46 406139.48 406120.31 406095.32 406095.27	3343161.15 3343163.29 3343165.63 3343131.15 3343116.52 3343150.59 3343150.66

		Хомутовское сельское поселение, село Хомутово						406108.43	3343161.15
26.	О27	Российская Федерация, Иркутская область, Иркутский муниципальный район, Хомутовское сельское поселение, село Хомутово	1006.76	Земли населенных пунктов	ЖЗ-1	Для индивидуального жилищного строительства 2.1	Образование путём раздела ЗУ 38:06:000000:10221	406114.46 406125.68 406134.54 406150.82 406159.47 406139.48 406114.46	3343165.63 3343172.63 3343178.15 3343156.52 3343145.05 3343131.15 3343165.63
27.	О28	Российская Федерация, Иркутская область, муниципальный район Иркутский, сельское поселение Хомутовское, село Хомутово	1057.25	Земли населенных пунктов	ЖЗ-1	Для индивидуального жилищного строительства 2.1	Образование из неразграниченных земель глсударственной собственности	406301.98 406325.83 406279.95 406272.46 406301.98	3343236.05 3343261.46 3343283.43 3343280.26 3343236.05
28.	О29	Российская Федерация, Иркутская область, Иркутский муниципальный район, Хомутовское сельское поселение, с. Хомутово	1153.85	Земли населенных пунктов	ЖЗ-1	Для индивидуального жилищного строительства 2.1	Образование из неразграниченных земель государственной собственности	406234.36 406203.17 406190.43 406224.02 406234.36	3343440.35 3343453.06 3343422.48 3343409.01 3343440.35

29.	О30	Российская Федерация, Иркутская область, муниципальный район Иркутский, сельское поселение Хомутовское, село Хомутово, улица Кирова, земельный участок 79/2	1154.52	Земли населенных пунктов	ЖЗ-1	Для индивидуального жилищного строительства 2.1	Образование из неразграниченных земель государственной собственности	406232.95 406218.65 406215.29 406203.44 406202.48 406201.88 406184.05 406185.62 406190.40 406199.78 406206.45 406209.23 406213.90 406207.62 406211.82 406212.67 406214.16 406216.00 406221.04 406219.67 406227.12 406232.95	3343568.38 3343589.93 3343592.96 3343609.05 3343610.78 3343611.62 3343599.78 3343597.63 3343591.21 3343578.82 3343570.51 3343572.65 3343566.30 3343561.13 3343555.27 3343554.08 3343555.27 3343552.89 3343556.42 3343558.68 3343564.30 3343568.38
30.	О31	Российская Федерация, Иркутская область, муниципальный район Иркутский, сельское поселение Хомутовское, село Хомутово	2008.30	Земли населенных пунктов	ЖЗ-1	Для индивидуального жилищного строительства 2.1	Образование из неразграниченных земель государственной собственности	406400.93 406405.67 406415.75 406362.45 406349.63 406400.93	3343341.46 3343352.21 3343377.89 3343392.35 3343361.30 3343341.46
31.	О32	Российская Федерация, Иркутская область, муниципальный	1705.84	Земли населенных пунктов	ЖЗ-1	Для индивидуального жилищного	Образование из неразграниченных земель государствен	406653.58 406650.26 406642.42 406626.96 406596.75	3343470.72 3343475.66 3343487.12 3343509.28 3343488.28

		район Иркутский, сельское поселение Хомутовское, село Хомутово, улица Ирины Рогаль, земельный участок 1/1				строительства 2.1	ной собственности	406603.02 406606.45 406615.08 406617.05 406617.55 406620.23 406619.40 406622.60 406628.90 406653.58	3343479.37 3343473.90 3343462.01 3343459.55 3343458.80 3343455.38 3343454.70 3343450.41 3343454.64 3343470.72
32.	О33	Российская Федерация, Иркутская область, муниципальный район Иркутский, сельское поселение Хомутовское, село Хомутово	1770.27	Земли населенных пунктов	ЖЗ-1	Для индивидуального жилищного строительства 2.1	Образование из неразграниченных земель государственной собственности	406526.74 406511.85 406509.58 406452.79 406451.52 406471.66 406500.41 406526.74	3343424.65 3343431.50 3343430.26 3343388.60 3343387.67 3343364.87 3343396.25 3343424.65
33.	О34	Российская Федерация, Иркутская область, муниципальный район Иркутский, сельское поселение Хомутовское, село Хомутово	1137.98	Земли населенных пунктов	ЖЗ-1	Для индивидуального жилищного строительства 2.1	Образование из неразграниченных земель государственной собственности	406427.67 406414.55 406382.94 406362.45 406415.75 406427.67	3343386.61 3343403.27 3343408.69 3343392.35 3343377.89 3343386.61
34.	О35	Российская Федерация, Иркутская область, муниципальный район Иркутский, сельское	1279.86	Земли населенных пунктов	ЖЗ-1	Для индивидуального жилищного строительства 2.1	Образование из неразграниченных земель государственной	406520.50 406514.99 406511.92 406513.30 406510.90 406475.93 406457.38	3343653.10 3343660.77 3343665.69 3343666.64 3343670.41 3343647.23 3343634.89

		поселение Хомутовское, село Хомутово, улица Ирины Рогаль					собственности	406467.11 406509.80 406520.50	3343617.35 3343645.37 3343653.10
35.	О36	Российская Федерация, Иркутская область, муниципальный район Иркутский, сельское поселение Хомутовское, село Хомутово, улица Ирины Рогаль, земельный участок 22/2	1169.02	Земли населенных пунктов	ЖЗ-1	Для индивидуального жилищного строительства 2.1	Образование из неразграниченных земель государственной собственности	406588.07 406576.92 406529.46 406528.54 406541.62 406545.18 406555.72 406588.07	3343699.66 3343716.20 3343685.05 3343684.45 3343667.18 3343669.89 3343677.97 3343699.66
36.	О37	Российская Федерация, Иркутская область, муниципальный район Иркутский, сельское поселение Хомутовское, село Хомутово, улица Ирины Рогаль, земельный участок 20/1	1187.67	Земли населенных пунктов	ЖЗ-1	Для индивидуального жилищного строительства 2.1	Образование из неразграниченных земель государственной собственности	406620.38 406610.01 406579.64 406567.83 406561.43 406573.25 406577.11 406586.78 406595.47 406620.38	3343648.58 3343665.68 3343645.42 3343636.98 3343632.40 3343615.48 3343618.40 3343625.42 3343631.23 3343648.58
37.	О38	Российская Федерация, Иркутская область, муниципальный район Иркутский, сельское поселение	1208.74	Земли населенных пунктов	ЖЗ-1	Для индивидуального жилищного строительства 2.1	Образование из неразграниченных земель государственной собственности	406635.43 406623.87 406620.38 406595.47 406586.78 406577.11 406573.25 406584.39	3343635.60 3343650.93 3343648.58 3343631.23 3343625.42 3343618.40 3343615.48 3343599.53

		Хомутовское, село Хомутово, улица Ирины Рогаль, земельный участок 18/2						406591.66 406602.42 406635.43	3343604.74 3343612.35 3343635.60
38.	О39	Российская Федерация, Иркутская область, муниципальный район Иркутский, сельское поселение Хомутовское, село Хомутово, улица Ирины Рогаль 4/1	1113.48	Земли населенных пунктов	ЖЗ-1	Для индивидуального жилищного строительства 2.1	Образование из неразграниченных земель государственной собственности	406678.72 406670.99 406663.33 406646.31 406644.50 406630.58 406662.35 406678.72	3343575.32 3343586.04 3343597.19 3343620.31 3343618.69 3343607.76 3343563.44 3343575.32
39.	О40	Российская Федерация, Иркутская область, муниципальный район Иркутский, сельское поселение Хомутовское, село Хомутово, улица Ирины Рогаль 6/1	1013.56	Земли населенных пунктов	ЖЗ-1	Для индивидуального жилищного строительства 2.1	Образование из неразграниченных земель государственной собственности	406711.59 406703.72 406684.04 406680.10 406666.81 406665.83 406680.01 406686.11 406694.87 406711.59	3343598.28 3343609.22 3343636.60 3343637.17 3343628.77 3343628.08 3343607.31 3343598.80 3343586.52 3343598.28
40.	О41	Российская Федерация, Иркутская область, муниципальный район Иркутский, сельское поселение Хомутовское, село Хомутово, улица Ирины Рогаль	1059.80	Земли населенных пунктов	ЖЗ-1	Для индивидуального жилищного строительства 2.1	Образование из неразграниченных земель государственной собственности	406680.16 406669.02 406655.61 406642.13 406623.87 406635.43 406680.16	3343667.63 3343682.90 3343673.78 3343664.11 3343650.93 3343635.60 3343667.63

41.	О42	Российская Федерация, Иркутская область, муниципальный район Иркутский, сельское поселение Хомутовское, село Хомутово, улица Ирины Рогаль, земельный участок 28/1	1001.01	Земли населенных пунктов	ЖЗ-1	Для индивидуального жилищного строительства 2.1	Образование из неразграниченных земель государственной собственности	406646.12 406633.56 406621.97 406622.68 406605.10 406592.94 406602.40 406646.12	3343715.75 3343732.51 3343724.65 3343723.60 3343710.96 3343702.02 3343686.65 3343715.75
42.	О43	Российская Федерация, Иркутская область, муниципальный район Иркутский, сельское поселение Хомутовское, село Хомутово, улица Ирины Рогаль, земельный участок 30/1	1001.53	Земли населенных пунктов	ЖЗ-1	Для индивидуального жилищного строительства 2.1	Образование из неразграниченных земель государственной собственности	406622.38 406611.33 406600.60 406592.74 406581.79 406578.76 406570.78 406581.12 406581.63 406582.16 406602.34 406615.41 406622.38	3343748.20 3343764.12 3343756.54 3343751.48 3343744.05 3343741.95 3343736.56 3343720.96 3343720.10 3343718.94 3343733.32 3343742.54 3343748.20
43.	О44	Российская Федерация, Иркутская область, Иркутский муниципальный район, Хомутовское сельское поселение, село	1596.80	Земли населенных пунктов	ЖЗ-1	Для индивидуального жилищного строительства 2.1	Образование из неразграниченных земель государственной собственности	406832.69 406857.64 406843.56 406829.14 406820.84 406798.37 406805.44 406809.51 406832.69	3343314.90 3343332.36 3343346.23 3343360.43 3343373.66 3343354.11 3343344.00 3343338.08 3343314.90

		Хомутово, переулок Мирный							
44.	О45	Российская Федерация, Иркутская область, муниципальный район Иркутский, сельское поселение Хомутовское, село Хомутово, улица Кирова	409.17	Земли населенных пунктов	ЖЗ-1	Магазины 4.4	Образование из неразграниченных земель государственной собственности	406606.10 406617.20 406613.46 406607.40 406593.39 406586.77 406591.34 406594.07 406592.50 406594.62 406596.22 406599.11 406595.77 406606.10	3343804.49 3343812.23 3343816.99 3343824.25 3343841.87 3343836.77 3343830.80 3343827.27 3343825.96 3343823.22 3343824.54 3343821.06 3343818.59 3343804.49
45.	О46	Российская Федерация, Иркутская область, муниципальный район Иркутский, сельское поселение Хомутовское, село Хомутово, улица Ирины Рогаль, земельный участок 12/2	2475.04	Земли населенных пунктов	ЖЗ-1	Для индивидуального жилищного строительства 2.1	Образование из неразграниченных земель государственной собственности	406788.12 406802.73 406804.88 406807.85 406811.65 406814.65 406826.91 406833.18 406833.62 406838.29 406838.35 406841.48 406824.99 406808.22 406798.12 406772.39 406788.12	3343732.10 3343741.90 3343738.82 3343734.34 3343729.39 3343726.27 3343710.90 3343703.37 3343702.49 3343696.45 3343695.97 3343691.69 3343679.81 3343667.73 3343683.25 3343721.55 3343732.10
46.	О47	Российская Федерация, Иркутская	1301.75	Земли населенных пунктов	ЖЗ-1	Для индивидуального	Образование из неразграниче	406972.10 406967.19 406958.33	3343611.90 3343617.98 3343631.48

		область, муниципальный район Иркутский, сельское поселение Хомутовское, село Хомутово, улица 50 лет Октября				жилищного строительства 2.1	нных земель государственной собственности	406954.43 406941.58 406932.44 406917.10 406923.13 406926.27 406928.23 406932.22 406935.53 406952.84 406954.27 406956.57 406972.10	3343636.60 3343655.21 3343668.21 3343656.69 3343648.59 3343644.37 3343642.17 3343634.45 3343631.13 3343605.68 3343603.32 3343600.51 3343611.90
47.	О48	Российская Федерация, Иркутская область, муниципальный район Иркутский, сельское поселение Хомутовское, село Хомутово, улица Кутузова	1126.79	Земли населенных пунктов	ЖЗ-1	Для индивидуального жилищного строительства 2.1	Образование из неразграниченных земель государственной собственности	407038.66 407017.20 407011.48 407012.60 406992.38 407013.72 407038.66	3343364.83 3343392.44 3343387.78 3343386.41 3343370.95 3343343.39 3343364.83
48.	О49	Российская Федерация, Иркутская область, муниципальный район Иркутский, сельское поселение Хомутовское, село Хомутово, улица Кутузова	1101.18	Земли населенных пунктов	ЖЗ-1	Для индивидуального жилищного строительства 2.1	Образование из неразграниченных земель государственной собственности	407063.12 407038.66 407017.20 407042.70 407047.04 407052.25 407056.82 407059.76 407063.12	3343385.59 3343364.83 3343392.44 3343412.43 3343406.66 3343399.45 3343393.34 3343389.64 3343385.59

49.	О50	Российская Федерация, Иркутская область, муниципальный район Иркутский, сельское поселение Хомутовское, село Хомутово, улица Суворова	1047.96	Земли населенных пунктов	ЖЗ-1	Для индивидуального жилищного строительства 2.1	Образование из неразграниченных земель государственной собственности	406959.92 406984.33 406986.94 406979.82 406956.39 406952.74 406940.27 406959.92	3343443.87 3343472.22 3343481.66 3343492.80 3343474.03 3343478.83 3343469.44 3343443.87
50.	О51	Российская Федерация, Иркутская область, муниципальный район Иркутский, сельское поселение Хомутовское, село Хомутово, улица Кутузова	1036.93	Земли населенных пунктов	ЖЗ-1	Для индивидуального жилищного строительства 2.1	Образование из неразграниченных земель государственной собственности	407129.39 407116.21 407114.12 407079.85 407088.27 407094.62 407129.39	3343441.03 3343457.76 3343456.35 3343433.92 3343422.67 3343412.48 3343441.03
51.	О52	Российская Федерация, Иркутская область, муниципальный район Иркутский, сельское поселение Хомутовское, село Хомутово, улица Суворова	1023.92	Земли населенных пунктов	ЖЗ-1	Для индивидуального жилищного строительства 2.1	Образование из неразграниченных земель государственной собственности	407081.93 407070.90 407051.83 407030.33 407043.21 407081.93	3343559.06 3343574.17 3343560.12 3343544.27 3343526.55 3343559.06
52.	О53	Российская Федерация, Иркутская область, муниципальный	795.99	Земли населенных пунктов	ЖЗ-1	Для индивидуального жилищного	Образование из неразграниченных земель государствен	405725.07 405726.00 405708.72 405693.30 405701.29	3343044.82 3343045.60 3343064.63 3343050.52 3343041.08

		район Иркутский, сельское поселение Хомутовское, село Хомутово				строительства 2.1	ной собственности	405686.46 405694.74 405725.07	3343027.55 3343018.20 3343044.82
53.	О54	Российская Федерация, Иркутская область, Иркутский муниципальный район, Хомутовское сельское поселение, с. Хомутово, ул. 50 лет Октября,	1500.14	Земли населенных пунктов	ЖЗ-1	Для индивидуального жилищного строительства 2.1	Образование из неразграниченных земель государственной собственности	407009.44 407043.54 407063.74 407030.61 407009.44	3343752.33 3343776.12 3343746.77 3343722.19 3343752.33
54.	О55	Российская Федерация, Иркутская область, муниципальный район Иркутский, сельское поселение Хомутовское, село Хомутово, улица Суворова	1027.20	Земли населенных пунктов	ЖЗ-1	Для индивидуального жилищного строительства 2.1	Образование из неразграниченных земель государственной собственности	407100.64 407139.08 407125.91 407114.25 407088.11 407100.64	3343574.03 3343602.77 3343620.39 3343610.99 3343591.11 3343574.03
55.	О56	Российская Федерация, Иркутская область, муниципальный район Иркутский, сельское поселение Хомутовское, село	1082.67	Земли населенных пунктов	ЖЗ-1	Для индивидуального жилищного строительства 2.1	Образование из неразграниченных земель государственной собственности	407129.39 407164.07 407147.54 407134.03 407138.34 407116.21 407129.39	3343441.03 3343471.25 3343492.89 3343482.26 3343476.21 3343457.76 3343441.03

		Хомутово, улица Кутузова							
56.	О57	Российская Федерация, Иркутская область, муниципальный район Иркутский, сельское поселение Хомутовское, село Хомутово, улица Кутузова	1080.95	Земли населенных пунктов	ЖЗ-1	Для индивидуального жилищного строительства 2.1	Образование из неразграниченных земель государственной собственности	407164.07 407193.31 407193.16 407182.29 407158.19 407147.54 407164.07	3343471.25 3343499.63 3343504.18 3343520.11 3343501.27 3343492.89 3343471.25
57.	О58	Российская Федерация, Иркутская область, муниципальный район Иркутский, сельское поселение Хомутовское, село Хомутово, улица Суворова	1086.44	Земли населенных пунктов	ЖЗ-1	Для индивидуального жилищного строительства 2.1	Образование из неразграниченных земель государственной собственности	407170.07 407163.34 407150.63 407133.61 407139.88 407125.91 407136.02 407139.08 407153.70 407170.07	3343627.56 3343636.11 3343653.12 3343640.29 3343632.32 3343620.39 3343606.87 3343602.77 3343614.97 3343627.56
58.	О59	Российская Федерация, Иркутская область, Иркутский муниципальный район, Хомутовское сельское поселение, с. Хомутово, ул. Суворова	1104.86	Земли населенных пунктов	ЖЗ-1	Для индивидуального жилищного строительства 2.1	Образование из неразграниченных земель государственной собственности	407241.46 407221.79 407196.22 407215.73 407241.46 407241.46	3343611.00 3343638.17 3343617.08 3343590.14 3343611.00 3343611.00

59.	О60	Российская Федерация, Иркутская область, Иркутский муниципальный район, Хомутовское сельское поселение, с. Хомутово, ул. Суворова	1095.59	Земли населенных пунктов	ЖЗ-1	Для индивидуального жилищного строительства 2.1	Образование из неразграниченных земель государственной собственности	407241.46 407260.83 407235.22 407215.73 407241.46 407241.46	3343611.00 3343584.25 3343563.23 3343590.14 3343611.00 3343611.00
60.	О61	Российская Федерация, Иркутская область, муниципальный район Иркутский, сельское поселение Хомутовское, село Хомутово, улица Кутузова, земельный участок	1322.99	Земли населенных пунктов	ЖЗ-1	Для индивидуального жилищного строительства 2.1	Образование из неразграниченных земель государственной собственности	407263.76 407303.20 407287.51 407281.76 407260.83 407247.61 407263.76	3343553.39 3343585.48 3343606.15 3343601.43 3343584.25 3343573.40 3343553.39
61.	О62	Российская Федерация, Иркутская область, муниципальный район Иркутский, сельское поселение Хомутовское, село Хомутово	1064.48	Земли населенных пунктов	ЖЗ-1	Для индивидуального жилищного строительства 2.1	Образование из неразграниченных земель государственной собственности	407263.22 407223.14 407214.31 407210.36 407250.09 407261.16 407263.22	3343697.97 3343667.07 3343678.25 3343684.21 3343714.21 3343700.48 3343697.97
62.	О63	Российская Федерация, Иркутская	1092.19	Земли населенных пунктов	ЖЗ-1	Для индивидуального	Образование из неразграниче	407168.14 407161.50 407156.64	3343787.21 3343795.80 3343801.98

		область, Иркутский муниципальный район, Хомутовское сельское поселение, с. Хомутово, ул. 50 лет Октября				жилищного строительства 2.1	нных земель государственной собственности	407108.50 407110.68 407118.80 407120.75 407168.14	3343766.23 3343763.08 3343752.08 3343753.47 3343787.21
63.	О64	Российская Федерация, Иркутская область, муниципальный район Иркутский, сельское поселение Хомутовское, село Хомутово, улица 50 лет Октября	1078.81	Земли населенных пунктов	ЖЗ-1	Для индивидуального жилищного строительства 2.1	Образование из неразграниченных земель государственной собственности	407301.63 407273.09 407254.83 407281.28 407301.63	3343787.88 3343816.82 3343799.12 3343768.75 3343787.88
64.	О65	Российская Федерация, Иркутская область, муниципальный район Иркутский, сельское поселение Хомутовское, село Хомутово, улица 50 лет Октября	1101.50	Земли населенных пунктов	ЖЗ-1	Для индивидуального жилищного строительства 2.1	Образование из неразграниченных земель государственной собственности	407301.63 407320.54 407328.79 407306.91 407281.28 407301.63	3343787.88 3343768.71 3343759.36 3343740.86 3343768.75 3343787.88
65.	О66	Российская Федерация, Иркутская область, муниципальный район Иркутский, сельское	1064.26	Земли населенных пунктов	ЖЗ-1	Для индивидуального жилищного строительства 2.1	Образование из неразграниченных земель государственной	407366.47 407327.73 407314.37 407353.11 407366.47	3343629.88 3343598.70 3343615.93 3343646.35 3343629.88

		поселение Хомутовское, село Хомутово, улица Кутузова					собственности		
66.	О66_1	Российская Федерация, Иркутская область, муниципальный район Иркутский, сельское поселение Хомутовское, село Хомутово, улица Кутузова	1017.39	Земли населенных пунктов	ЖЗ-1	Для индивидуального жилищного строительства 2.1	Образование из неразграниченных земель государственной собственности	407390.16 407402.30 407364.07 407351.39 407367.02 407390.16	3343690.38 3343673.93 3343642.53 3343658.58 3343671.38 3343690.38
67.	О67	Российская Федерация, Иркутская область, Иркутский муниципальный район, Хомутовское сельское поселение, с. Хомутово, ул. 50 лет Октября	1148.69	Земли населенных пунктов	ЖЗ-1	Для индивидуального жилищного строительства 2.1	Образование из неразграниченных земель глсударственной собственности	407430.21 407409.01 407401.90 407401.53 407381.81 407428.90 407430.07 407432.76 407431.04 407431.29 407430.21	3343879.95 3343923.67 3343939.67 3343940.60 3343919.02 3343871.09 3343869.78 3343872.47 3343874.13 3343877.91 3343879.95
68.	О68	Российская Федерация, Иркутская область, Иркутский муниципальный район, Хомутовское сельское поселение, с.	1796.11	Земли населенных пунктов	ЖЗ-1	Дошкольное, начальное и среднее общее образование 3.5.1.	Образование из неразграниченных земель государственной собственности	407431.24 407430.48 407423.22 407421.54 407385.98 407387.81 407396.66 407397.35 407431.24	3344191.76 3344195.82 3344229.80 3344235.99 3344232.59 3344223.76 3344182.12 3344178.89 3344191.76

		Хомутово, улица Кирова							
69.	О69	Российская Федерация, Иркутская область, муниципальный район Иркутский, сельское поселение Хомутовское, село Хомутово	1205.79	Земли населенных пунктов	ЖЗ-1	Для индивидуального жилищного строительства 2.1	Образование из неразграниченных земель государственной собственности	405596.85 405620.39 405640.42 405641.68 405652.76 405647.26 405643.17 405614.77 405596.85	3343128.51 3343143.61 3343156.07 3343156.81 3343140.87 3343135.94 3343132.27 3343108.17 3343128.51
70.	О70	Российская Федерация, Иркутская область, муниципальный район Иркутский, сельское поселение Хомутовское, село Хомутово	1811.22	Земли населенных пунктов	ЖЗ-1	Для индивидуального жилищного строительства 2.1	Образование из неразграниченных земель государственной собственности	405639.37 405615.62 405575.23 405602.18 405602.55 405616.17 405626.19 405629.85 405639.37	3343053.40 3343078.89 3343042.82 3343020.15 3343020.51 3343032.43 3343042.06 3343045.03 3343053.40
71.	О71	Российская Федерация, Иркутская область, муниципальный район Иркутский, сельское поселение Хомутовское, село Хомутово, переулок Гаражная, земельный участок 1/1	1894.71	Земли населенных пунктов	ЖЗ-1	Для индивидуального жилищного строительства 2.1	Образование из неразграниченных земель государственной собственности	405232.54 405212.88 405207.71 405194.96 405186.82 405183.57 405185.95 405177.95 405164.02 405172.89 405178.86 405215.19 405224.11 405232.54	3342934.44 3342950.79 3342944.42 3342927.12 3342915.59 3342911.16 3342909.45 3342897.64 3342877.78 3342872.24 3342868.52 3342913.71 3342924.23 3342934.44

72.	О72	Российская Федерация, Иркутская область, муниципальный район Иркутский, сельское поселение Хомутовское, село Хомутово, улица Пушкина, земельный участок	1342.24	Земли населенных пунктов	ЖЗ-1	Для индивидуального жилищного строительства 2.1	Образование из неразграниченных земель государственной собственности	405193.25 405152.74 405135.94 405161.09 405170.15 405182.74 405184.38 405193.25	3342829.31 3342855.50 3342832.14 3342814.07 3342807.96 3342820.94 3342819.37 3342829.31
73.	О73	Российская Федерация, Иркутская область, муниципальный район Иркутский, сельское поселение Хомутовское, село Хомутово, улица Колхозная, земельный участок 18	1982.54	Земли населенных пунктов	ЖЗ-1	Для индивидуального жилищного строительства 2.1	Образование из неразграниченных земель государственной собственности	405114.13 405107.31 405077.86 405064.05 405063.22 405046.18 405046.72 405052.10 405060.77 405066.38 405095.22 405114.13	3342775.52 3342783.42 3342812.51 3342822.13 3342822.57 3342794.91 3342794.40 3342790.56 3342784.68 3342780.95 3342757.17 3342775.52
74.	О74	Российская Федерация, Иркутская область, Иркутский муниципальный район, Хомутовское сельское поселение, с. Хомутово, улица Суворова	12575.64	Земли населенных пунктов	Зона специализированной общественной застройки	Дошкольное, начальное и среднее общее образование 3.5.1.	Образование из неразграниченных земель государственной собственности	407849.99 407761.49 407758.15 407761.11 407763.73 407770.63 407779.52 407783.69 407790.68 407802.02 407820.44 407826.66	3344064.35 3344019.92 3344018.28 3344017.90 3344016.21 3344004.07 3343988.42 3343980.58 3343968.93 3343950.01 3343919.29 3343909.17

								407910.13 407891.43 407879.83 407849.99	3343950.43 3343990.80 3344012.69 3344064.35
75.	О75	Российская Федерация, Иркутская область, Иркутский муниципальный район, Хомутовское сельское поселение, с. Хомутово, улица Кирова	1517.51	Земли населенных пунктов	ЖЗ-1	Для индивидуального жилищного строительства 2.1	Образование из неразграниченных земель государственной собственности	407821.33 407798.22 407790.56 407779.31 407780.76 407768.98 407785.89 407821.33	3344069.45 3344057.09 3344070.68 3344092.82 3344095.56 3344115.80 3344125.59 3344069.45
76.	О76	Российская Федерация, Иркутская область, Иркутский муниципальный район, Хомутовское сельское поселение, с. Хомутово	1095.65	Земли населенных пунктов	ЖЗ-1	Для индивидуального жилищного строительства 2.1	Образование из неразграниченных земель государственной собственности	408007.12 407995.67 407953.51 407965.81 408007.12	3344034.67 3344054.98 3344037.39 3344015.62 3344034.67
77.	О77	Российская Федерация, Иркутская область, Иркутский муниципальный район, Хомутовское сельское	1060.00	Земли населенных пунктов	ЖЗ-1	Для индивидуального жилищного строительства 2.1	Образование из неразграниченных земель государственной собственности	408007.12 408018.21 407977.70 407965.81 408007.12	3344034.67 3344015.00 3343994.56 3344015.62 3344034.67

		поселение, с. Хомутово							
78.	О78	Российская Федерация, Иркутская область, Иркутский муниципальный район, Хомутовское сельское поселение, с. Хомутово	1031.56	Земли населенных пунктов	ЖЗ-1	Для индивидуального жилищного строительства 2.1	Образование из неразграниченных земель государственной собственности	408077.16 408080.49 408091.08 408059.08 408046.22 408045.21 408063.73 408063.73 408077.16	3344084.63 3344078.63 3344059.52 3344043.30 3344066.91 3344068.77 3344077.96 3344077.96 3344084.63
79.	О79	Российская Федерация, Иркутская область, Иркутский муниципальный район, Хомутовское сельское поселение, с. Хомутово	1119.93	Земли населенных пунктов	ЖЗ-1	Для индивидуального жилищного строительства 2.1	Образование из неразграниченных земель государственной собственности	408125.59 408091.08 408080.49 408077.16 408086.39 408112.20 408125.59	3344077.15 3344059.52 3344078.63 3344084.63 3344089.35 3344102.50 3344077.15
80.	О80	Российская Федерация, Иркутская область, Иркутский муниципальный район, Хомутовское сельское поселение, с. Хомутово, улица Кирова	2198.59	Земли населенных пунктов	ЖЗ-1	Для индивидуального жилищного строительства 2.1	Образование из неразграниченных земель государственной собственности	408159.02 408131.54 408099.32 408126.04 408159.02	3344332.92 3344319.20 3344384.43 3344397.60 3344332.92

81.	О81	Российская Федерация, Иркутская область, Иркутский муниципальный район, Хомутовское сельское поселение, с. Хомутово, улица Кирова	2158.36	Земли населенных пунктов	ЖЗ-1	Для индивидуального жилищного строительства 2.1	Образование из неразграниченных земель государственной собственности	408225.99 408188.14 408216.54 408252.48 408225.99	3344365.25 3344425.73 3344439.52 3344376.86 3344365.25
82.	О82	Российская Федерация, Иркутская область, Иркутский муниципальный район, Хомутовское сельское поселение, с. Хомутово, улица Кирова	1705.78	Земли населенных пунктов	ЖЗ-1	Для индивидуального жилищного строительства 2.1	Образование из неразграниченных земель государственной собственности	408237.75 408216.54 408252.48 408273.83 408237.75	3344449.91 3344439.52 3344376.86 3344387.01 3344449.91
83.	О83	Российская Федерация, Иркутская область, Иркутский муниципальный район, Хомутовское сельское поселение, с. Хомутово, улица Кирова	1972.05	Земли населенных пунктов	ЖЗ-1	Для индивидуального жилищного строительства 2.1	Образование из неразграниченных земель государственной собственности	408237.75 408263.33 408297.30 408273.83 408237.75	3344449.91 3344462.43 3344397.80 3344387.01 3344449.91

84.	О84	Российская Федерация, Иркутская область, Иркутский муниципальный район, Хомутовское сельское поселение, с. Хомутово, ул. Кольцовская, земельный участок 15	1618.37	Земли населенных пунктов	ЖЗ-1	Для индивидуального жилищного строительства 2.1	Образование из неразграниченных земель государственной собственности	405126.84 405121.42 405107.34 405104.97 405099.25 405092.48 405067.87 405074.67 405095.65 405105.73 405120.24 405126.84	3342369.25 3342375.13 3342390.40 3342392.37 3342398.54 3342406.45 3342396.31 3342380.12 3342361.61 3342349.96 3342361.56 3342369.25
85.	О85	Российская Федерация, Иркутская область, муниципальный район Иркутский, сельское поселение Хомутовское, село Хомутово	862.22	Земли населенных пунктов	ЖЗ-1	Для индивидуального жилищного строительства 2.1	Образование из неразграниченных земель государственной собственности	406845.43 406841.24 406823.08 406805.31 406827.03 406845.43	3343516.75 3343522.78 3343547.25 3343533.83 3343502.76 3343516.75
86.	О86	Российская Федерация, Иркутская область, Иркутский муниципальный район, Хомутовское сельское поселение, с. Хомутово, ул. Колхозная	1707.78	Земли населенных пунктов	ЖЗ-1	Для индивидуального жилищного строительства 2.1	Образование из неразграниченных земель государственной собственности	404950.75 404897.23 404895.01 404878.51 404876.18 404873.51 404869.89 404865.58 404856.80 404855.90 404856.48 404857.37 404870.85 404870.82	3342412.06 3342457.54 3342459.39 3342470.12 3342465.13 3342466.07 3342466.57 3342467.26 3342467.78 3342467.76 3342451.18 3342451.14 3342450.56 3342450.13

								404875.45 404875.70 404880.90 404935.32 404934.17 404939.51 404941.09 404947.49 404950.75	3342449.72 3342451.75 3342451.64 3342404.83 3342403.79 3342397.94 3342400.20 3342407.52 3342412.06
87.	О87	Российская Федерация, Иркутская область, Иркутский муниципальный район, Хомутовское сельское поселение, с. Хомутово, ул. Колхозная	1817.19	Земли населенных пунктов	ЖЗ-1	Для индивидуального жилищного строительства 2.1	Образование из неразграниченных земель государственной собственности	404853.08 404853.12 404853.03 404849.15 404863.60 404866.44 404870.76 404912.67 404926.88 404904.25 404903.56 404870.48 404853.23 404853.08	3342310.23 3342309.89 3342309.88 3342285.42 3342281.24 3342280.57 3342279.23 3342255.04 3342274.32 3342287.20 3342286.15 3342305.58 3342311.16 3342310.23
88.	О88	Российская Федерация, Иркутская область, муниципальный район Иркутский, сельское поселение Хомутовское, село Хомутово, улица Колхозная	3721.02	Земли населенных пунктов	ЖЗ-1	Для индивидуального жилищного строительства 2.1	Образование из неразграниченных земель государственной собственности	404977.37 404956.58 404954.66 404940.67 404921.74 404892.27 404890.36 404888.34 404887.50 404886.80 404889.40 404890.46 404904.03	3341433.45 3341453.59 3341455.45 3341473.26 3341500.20 3341505.94 3341505.86 3341505.05 3341504.08 3341500.42 3341446.81 3341446.86 3341447.43

								404957.67 404972.83 404977.37	3341428.64 3341423.22 3341433.45
89.	О89	Российская Федерация, Иркутская область, муниципальный район Иркутский, сельское поселение Хомутовское, село Хомутово, улица Колхозная, земельный участок 130	2069.63	Земли населенных пунктов	ЖЗ-1	Для индивидуального жилищного строительства 2.1	Образование из неразграниченных земель государственной собственности	405038.60 405031.98 405030.50 405023.19 405002.19 404982.19 404978.19 404971.19 404965.19 404970.15 404975.67 404975.85 405011.11 405034.06 405028.74 405038.60	3340954.76 3340961.33 3340966.39 3340963.43 3340957.43 3340951.43 3340951.43 3340949.43 3340948.43 3340917.76 3340918.49 3340917.12 3340928.41 3340935.76 3340949.46 3340954.76
90.	О90	Российская Федерация, Иркутская область, муниципальный район Иркутский, сельское поселение Хомутовское, село Хомутово, улица 1-я Урожайная, земельный участок	1443.80	Земли населенных пунктов	ЖЗ-1	Для индивидуального жилищного строительства 2.1	Образование из неразграниченных земель государственной собственности	405060.51 405048.29 405044.84 405025.89 405022.98 405021.26 405018.19 405021.19 405023.19 405030.50 405031.98 405038.60 405041.61 405057.13 405061.87 405063.03 405051.97	3340991.10 3341007.59 3341004.92 3340990.29 3340992.83 3340990.98 3340985.43 3340974.43 3340963.43 3340966.39 3340961.33 3340954.76 3340951.22 3340964.45 3340968.90 3340969.95 3340983.60

								405058.58 405060.51	3340989.47 3340991.10
91.	О91	Российская Федерация, Иркутская область, муниципальный район Иркутский, сельское поселение Хомутовское, село Хомутово, улица 1-я Урожайная, земельный участок 3/2	1013.11	Земли населенных пунктов	ЖЗ-1	Для индивидуального жилищного строительства 2.1	Образование из неразграниченных земель государственной собственности	405099.45 405098.46 405087.08 405085.86 405080.27 405071.96 405063.49 405066.24 405052.93 405053.03 405038.97 405034.16 405038.55 405039.38 405099.45	3340925.21 3340926.38 3340941.56 3340940.67 3340935.76 3340929.54 3340922.37 3340919.47 3340912.74 3340912.43 3340906.09 3340905.74 3340890.37 3340890.92 3340925.21
92.	О92	Российская Федерация, Иркутская область, муниципальный район Иркутский, сельское поселение Хомутовское, село Хомутово, улица 1-я Урожайная, земельный участок 2/1	813.59	Земли населенных пунктов	ЖЗ-1	Для индивидуального жилищного строительства 2.1	Образование из неразграниченных земель государственной собственности	405082.18 405077.08 405077.28 405076.66 405074.76 405072.40 405070.37 405068.25 405058.44 405047.39 405043.56 405042.54 405043.38 405044.58 405046.18 405050.08 405055.19 405057.55 405064.65	3341057.89 3341066.70 3341067.08 3341069.02 3341072.09 3341075.82 3341075.56 3341075.29 3341072.91 3341069.73 3341067.83 3341066.55 3341063.67 3341060.07 3341057.04 3341050.91 3341041.27 3341042.56 3341046.77

								405082.18	3341057.89
93.	О93	Российская Федерация, Иркутская область, муниципальный район Иркутский, сельское поселение Хомутовское, село Хомутово, улица 2-я Урожайная, земельный участок	591.56	Земли населенных пунктов	ЖЗ-1	Для индивидуального жилищного строительства 2.1	Образование из неразграниченных земель государственной собственности	405149.26 405148.01 405139.36 405138.25 405112.39 405119.14 405120.57 405122.89 405132.32 405132.84 405138.82 405145.48 405149.26	3341006.75 3341008.88 3341023.23 3341022.66 3341006.64 3340995.17 3340995.57 3340991.75 3340997.32 3340997.23 3341000.28 3341004.47 3341006.75
94.	О94	Российская Федерация, Иркутская область, муниципальный район Иркутский, сельское поселение Хомутовское, село Хомутово, улица 2-я Урожайная, земельный участок 7/1	545.05	Земли населенных пунктов	ЖЗ-1	Для индивидуального жилищного строительства 2.1	Образование из неразграниченных земель государственной собственности	405128.93 405129.92 405121.79 405120.72 405120.17 405093.82 405100.42 405102.85 405120.43 405126.87 405128.93	3341039.13 3341039.68 3341054.20 3341054.11 3341053.26 3341038.11 3341027.03 3341023.14 3341033.99 3341037.88 3341039.13
95.	О95	Российская Федерация, Иркутская область, муниципальный район Иркутский, сельское поселение Хомутовское, село	655.09	Земли населенных пунктов	ЖЗ-1	Для индивидуального жилищного строительства 2.1	Образование из неразграниченных земель государственной собственности	405149.26 405149.29 405159.97 405141.39 405135.07 405133.81 405131.77 405122.23 405121.46	3341006.75 3341006.70 3340989.60 3340978.84 3340974.83 3340974.06 3340973.37 3340989.44 3340991.04

		Хомутово, улица 2-ая Урожайная, земельный участок 11						405122.89 405132.32 405132.84 405138.82 405145.48 405149.26	3340991.75 3340997.32 3340997.23 3341000.28 3341004.47 3341006.75
96.	О96	Российская Федерация, Иркутская область, муниципальный район Иркутский, сельское поселение Хомутовское, село Хомутово, улица 2-я Урожайная	634.68	Земли населенных пунктов	ЖЗ-1	Для индивидуального жилищного строительства 2.1	Образование из неразграниченных земель государственной собственности	405170.15 405164.95 405159.97 405141.39 405135.07 405133.81 405131.77 405141.09 405141.60 405142.44 405146.51 405154.00 405158.31 405165.20 405170.15	3340973.11 3340981.72 3340989.60 3340978.84 3340974.83 3340974.06 3340973.37 3340957.47 3340956.57 3340957.26 3340959.52 3340963.69 3340966.03 3340970.17 3340973.11
97.	О97	Российская Федерация, Иркутская область, муниципальный район Иркутский, сельское поселение Хомутовское, село Хомутово, улица 2-я Урожайная, земельный участок 7/2	639.26	Земли населенных пунктов	ЖЗ-1	Для индивидуального жилищного строительства 2.1	Образование из неразграниченных земель государственной собственности	405170.15 405176.04 405173.85 405175.78 405176.54 405178.93 405166.61 405151.66 405149.21 405141.60 405142.44 405146.51 405154.00 405158.31 405165.20	3340973.11 3340963.34 3340962.12 3340958.64 3340959.10 3340954.97 3340948.54 3340939.12 3340943.14 3340956.57 3340957.26 3340959.52 3340963.69 3340966.03 3340970.17

								405170.15	3340973.11
98.	О98	Российская Федерация, Иркутская область, муниципальный район Иркутский, сельское поселение Хомутовское, село Хомутово, улица 2-я Урожайная, земельный участок 9/1	565.17	Земли населенных пунктов	ЖЗ-1	Для индивидуального жилищного строительства 2.1	Образование из неразграниченных земель государственной собственности	405187.87 405183.88 405178.93 405166.61 405151.66 405160.57 405177.11 405183.99 405187.87	3340939.80 3340946.82 3340954.97 3340948.54 3340939.12 3340923.95 3340933.67 3340937.53 3340939.80
99.	О99	Российская Федерация, Иркутская область, муниципальный район Иркутский, сельское поселение Хомутовское, село Хомутово, улица 2-я Урожайная, земельный участок 9/2	540.94	Земли населенных пунктов	ЖЗ-1	Для индивидуального жилищного строительства 2.1	Образование из неразграниченных земель государственной собственности	405196.56 405187.87 405183.99 405177.11 405160.57 405169.88 405191.72 405196.56	3340924.75 3340939.80 3340937.53 3340933.67 3340923.95 3340909.16 3340922.26 3340924.75
100.	О100	Российская Федерация, Иркутская область, муниципальный район Иркутский, сельское поселение Хомутовское, село Хомутово, улица	547.93	Земли населенных пунктов	ЖЗ-1	Для индивидуального жилищного строительства 2.1	Образование из неразграниченных земель государственной собственности	405169.88 405160.57 405133.69 405141.78 405143.09 405144.95 405169.88	3340909.16 3340923.95 3340908.70 3340895.84 3340896.78 3340894.05 3340909.16

		1-я Урожайная, земельный участок 10/1							
101.	О101	Российская Федерация, Иркутская область, муниципальный район Иркутский, сельское поселение Хомутовское, село Хомутово, улица 1-я Урожайная, земельный участок 12/2	592.76	Земли населенных пунктов	ЖЗ-1	Для индивидуального жилищного строительства 2.1	Образование из неразграниченных земель государственной собственности	405188.91 405182.58 405184.10 405182.30 405181.92 405179.95 405153.58 405161.81 405163.78 405165.74 405175.99 405185.99 405188.91	3340874.20 3340885.80 3340887.02 3340889.42 3340889.22 3340892.45 3340876.35 3340862.43 3340863.49 3340860.27 3340866.80 3340872.70 3340874.20
102.	О102	Российская Федерация, Иркутская область, муниципальный район Иркутский, сельское поселение Хомутовское, село Хомутово, улица 2-я Урожайная, земельный участок 11/2	592.69	Земли населенных пунктов	ЖЗ-1	Для индивидуального жилищного строительства 2.1	Образование из неразграниченных земель государственной собственности	405212.16 405211.67 405214.63 405205.77 405203.65 405203.12 405203.12 405202.10 405179.95 405181.92 405182.30 405184.10 405182.58 405188.91 405189.08 405212.16 405212.16	3340888.33 3340889.35 3340890.94 3340905.97 3340904.73 3340905.80 3340905.80 3340905.19 3340892.45 3340889.22 3340889.42 3340887.02 3340885.80 3340874.20 3340873.94 3340888.33 3340888.33
103.	О103	Российская Федерация, Иркутская	668.26	Земли населенных пунктов	ЖЗ-1	Для индивидуального	Образование из неразграниче	405226.92 405229.56 405225.29	3340872.29 3340874.11 3340881.20

		область, муниципальный район Иркутский, сельское поселение Хомутовское, село Хомутово, улица 2-ая Урожайная, земельный участок 13-1				жилищного строительства 2.1	нных земель государственной собственности	405222.82 405218.71 405214.13 405212.16 405189.08 405199.18 405199.69 405199.77 405199.88 405206.79 405215.29 405222.27 405223.44 405226.92	3340879.87 3340887.12 3340884.51 3340888.33 3340873.94 3340856.88 3340857.15 3340857.03 3340857.15 3340861.19 3340865.52 3340869.37 3340870.09 3340872.29
104.	О104	Российская Федерация, Иркутская область, муниципальный район Иркутский, сельское поселение Хомутовское, село Хомутово, улица 1-я Урожайная, земельный участок 14/1	560.82	Земли населенных пунктов	ЖЗ-1	Для индивидуального жилищного строительства 2.1	Образование из неразграниченных земель государственной собственности	405199.18 405189.08 405188.91 405185.99 405175.99 405165.74 405170.86 405168.80 405174.04 405175.54 405182.81 405199.18	3340856.88 3340873.94 3340874.20 3340872.70 3340866.80 3340860.27 3340852.36 3340851.03 3340842.20 3340843.12 3340847.65 3340856.88
105.	О105	Российская Федерация, Иркутская область, муниципальный район Иркутский, сельское поселение Хомутовское, село Хомутово, улица	604.18	Земли населенных пунктов	ЖЗ-1	Для индивидуального жилищного строительства 2.1	Образование из неразграниченных земель государственной собственности	405210.09 405203.04 405199.77 405199.69 405199.18 405182.81 405175.54 405174.04 405182.84 405185.04	3340839.61 3340851.12 3340857.03 3340857.15 3340856.88 3340847.65 3340843.12 3340842.20 3340827.37 3340828.76

		1-я Урожайная, земельный участок 14/2						405186.69 405201.59 405210.09	3340825.81 3340834.37 3340839.61
106.	О106	Российская Федерация, Иркутская область, муниципальный район Иркутский, сельское поселение Хомутовское, село Хомутово, улица 2-я Урожайная, земельный участок 13/2	528.75	Земли населенных пунктов	ЖЗ-1	Для индивидуального жилищного строительства 2.1	Образование из неразграниченных земель государственной собственности	405232.82 405231.59 405224.76 405217.06 405213.25 405210.09 405203.04 405199.77 405199.88 405206.79 405215.29 405222.27 405223.44 405232.82	3340853.29 3340852.58 3340848.61 3340844.14 3340841.56 3340839.61 3340851.12 3340857.03 3340857.15 3340861.19 3340865.52 3340869.37 3340870.09 3340853.29
107.	О107	Российская Федерация, Иркутская область, муниципальный район Иркутский, сельское поселение Хомутовское, село Хомутово, улица 1-я Урожайная	954.74	Земли населенных пунктов	ЖЗ-1	Для ведения личного подсобного хозяйства (приусадебный земельный участок) 2.2	Образование из неразграниченных земель государственной собственности	405170.56 405163.44 405160.29 405155.41 405121.53 405130.71 405159.00 405161.68 405167.16 405170.56	3340815.31 3340828.58 3340828.74 3340837.40 3340819.79 3340799.29 3340812.09 3340814.45 3340816.27 3340815.31
108.	О108	Российская Федерация, Иркутская область, муниципальный район Иркутский, сельское поселение	752.17	Земли населенных пунктов	ЖЗ-1	Для индивидуального жилищного строительства 2.1	Образование из неразграниченных земель государственной собственности	405209.73 405212.78 405209.92 405210.81 405205.52 405201.92 405200.97 405194.70	3340728.61 3340730.01 3340735.36 3340735.79 3340745.47 3340744.29 3340743.99 3340740.89

		Хомутовское, село Хомутово, улица 1-я Урожайная, земельный участок 17/2						405178.79 405169.34 405164.52 405170.51 405178.11 405209.73	3340731.96 3340726.94 3340724.46 3340711.18 3340714.53 3340728.61
109.	О109	Российская Федерация, Иркутская область, Иркутский район, с. Хомутово, пер. Полевой, 3-2	787.12	Земли населенных пунктов	ЖЗ-1	Для индивидуального жилищного строительства 2.1	Образование из неразграниченных земель государственной собственности	405170.18 405168.59 405164.58 405155.88 405147.78 405133.07 405146.74 405154.84 405162.49 405170.18	3340605.37 3340608.24 3340615.58 3340632.06 3340647.87 3340639.31 3340615.04 3340597.83 3340601.00 3340605.37
110.	О110	Российская Федерация, Иркутская область, муниципальный район Иркутский, сельское поселение Хомутовское, село Хомутово	2259.98	Земли населенных пунктов	ЖЗ-1	Для индивидуального жилищного строительства 2.1	Образование из неразграниченных земель государственной собственности	405286.62 405279.86 405278.31 405271.68 405277.02 405274.14 405299.37 405305.32 405305.79 405312.55 405332.76 405333.80 405341.63 405350.74 405350.66 405349.45 405341.01 405327.66 405319.81 405310.34	3340653.11 3340656.96 3340657.86 3340668.47 3340671.27 3340676.57 3340691.24 3340694.37 3340693.58 3340697.65 3340707.89 3340708.42 3340693.38 3340675.89 3340675.09 3340674.45 3340671.44 3340668.13 3340664.53 3340662.07

								405300.78 405288.68 405286.62 405302.94 405302.02 405303.72 405304.66 405302.94	3340658.19 3340653.70 3340653.11 3340683.65 3340684.05 3340688.58 3340688.23 3340683.65
111.	О111	Российская Федерация, Иркутская область, муниципальный район Иркутский, сельское поселение Хомутовское, село Хомутово, улица Советская, земельный участок 11/2	997.90	Земли населенных пунктов	ЖЗ-1	Для индивидуального жилищного строительства 2.1	Образование из неразграниченных земель государственной собственности	405361.86 405341.75 405328.61 405320.67 405324.06 405326.57 405329.02 405330.72 405332.48 405339.17 405355.95 405361.86	3340466.45 3340500.25 3340492.92 3340488.80 3340481.29 3340477.48 3340472.49 3340468.41 3340465.69 3340453.78 3340462.81 3340466.45
112.	О112	Российская Федерация, Иркутская область, Иркутский район, с. Хомутово, пер. Полевой	1689.70	Земли населенных пунктов	ЖЗ-1	Для индивидуального жилищного строительства 2.1	Образование из неразграниченных земель государственной собственности	405234.32 405233.04 405212.01 405207.65 405201.39 405211.79 405208.65 405208.99 405205.32 405182.06 405191.15 405187.18 405193.52 405201.93 405215.36 405221.84	3340524.20 3340526.62 3340567.25 3340571.56 3340582.80 3340589.17 3340594.75 3340595.11 3340600.88 3340587.33 3340572.46 3340570.11 3340557.76 3340541.14 3340516.22 3340518.59

								405222.04 405234.32	3340518.19 3340524.20
113.	О113	Российская Федерация, Иркутская область, Иркутский муниципальный район, Хомутовское сельское поселение, село Хомутово, улица Советская, земельный участок 1/1	605.79	Земли населенных пунктов	ЖЗ-1	Для индивидуального жилищного строительства 2.1	Образование из неразграниченных земель государственной собственности	405126.72 405114.63 405105.39 405099.16 405098.68 405100.07 405103.60 405104.22 405104.61 405107.69 405110.64 405125.34 405126.72	3340358.42 3340389.52 3340384.97 3340382.93 3340382.94 3340379.72 3340371.91 3340363.36 3340357.98 3340351.30 3340352.34 3340357.84 3340358.42
114.	О114	Российская Федерация, Иркутская область, муниципальный район Иркутский, сельское поселение Хомутовское, село Хомутово, улица Советская, земельный участок 6/2	940.77	Земли населенных пунктов	ЖЗ-1	Для индивидуального жилищного строительства 2.1	Образование из неразграниченных земель государственной собственности	405194.85 405193.31 405189.23 405173.96 405168.55 405156.02 405164.17 405170.29 405178.74 405182.14 405189.94 405194.85	3340448.93 3340452.32 3340460.95 3340495.05 3340492.65 3340486.69 3340470.72 3340459.40 3340441.41 3340442.62 3340446.56 3340448.93
115.	О115	Российская Федерация, Иркутская область, Иркутский район, с. Хомутово, пер. Полевой,	2134.55	Земли населенных пунктов	ЖЗ-1	Для индивидуального жилищного строительства 2.1	Образование из неразграниченных земель государственной собственности	405192.60 405175.95 405171.00 405169.12 405168.90 405167.97 405158.46 405156.83	3340505.04 3340538.92 3340548.93 3340554.78 3340554.95 3340556.35 3340572.57 3340575.51

		земельный участок 16						405146.74 405146.66 405140.49 405139.39 405136.89 405132.81 405132.71 405133.68 405136.79 405146.42 405148.81 405168.55 405173.96 405190.82 405192.60	3340569.31 3340565.37 3340561.32 3340562.94 3340563.13 3340560.86 3340560.81 3340558.70 3340552.34 3340533.57 3340534.79 3340492.65 3340495.05 3340503.15 3340505.04
116.	О116	Российская Федерация, Иркутская область, Иркутский район, с. Хомутово, пер. Полевой, 3/1	716.50	Земли населенных пунктов	ЖЗ-1	Для индивидуального жилищного строительства 2.1	Образование из неразграниченных земель государственной собственности	405182.89 405177.08 405173.99 405167.38 405160.62 405147.78 405155.88 405164.58 405168.59 405170.18 405178.43 405182.89	3340612.38 3340624.83 3340630.16 3340642.12 3340654.90 3340647.87 3340632.06 3340615.58 3340608.24 3340605.37 3340610.05 3340612.38
117.	О117	Российская Федерация, Иркутская область, муниципальный район Иркутский, сельское поселение Хомутовское, село	868.12	Земли населенных пунктов	ЖЗ-1	Для индивидуального жилищного строительства 2.1	Образование из неразграниченных земель государственной собственности	405310.49 405301.64 405299.14 405285.81 405276.66 405271.71 405275.09 405283.83 405287.72	3340504.18 3340520.43 3340524.51 3340548.51 3340544.32 3340542.30 3340535.07 3340516.99 3340509.27

		Хомутово, улица Советская, земельный участок, 12/2						405294.19 405302.96 405310.49	3340495.53 3340500.21 3340504.18
118.	О118	Российская Федерация, Иркутская область, муниципальный район Иркутский, сельское поселение Хомутовское, село Хомутово, улица Ворошилова, земельный участок 19/2	1556.99	Земли населенных пунктов	ЖЗ-1	Для индивидуального жилищного строительства 2.1	Образование из неразграниченных земель государственной собственности	405481.18 405469.02 405449.67 405437.90 405421.92 405416.20 405420.63 405422.98 405426.50 405424.15 405428.32 405433.80 405443.22 405453.89 405458.22 405465.36 405481.18	3340926.05 3340947.24 3340937.82 3340932.10 3340922.67 3340918.85 3340910.18 3340911.39 3340904.23 3340903.14 3340895.88 3340898.94 3340904.04 3340910.33 3340912.87 3340916.92 3340926.05
119.	О119	Российская Федерация, Иркутская область, муниципальный район Иркутский, сельское поселение Хомутовское, село Хомутово, улица Ворошилова, земельный участок 19/1	1169.85	Земли населенных пунктов	ЖЗ-1	Для индивидуального жилищного строительства 2.1	Образование из неразграниченных земель государственной собственности	405490.04 405481.18 405465.36 405458.22 405453.89 405443.22 405433.80 405428.32 405438.25 405451.51 405460.71 405473.83 405490.04	3340908.75 3340926.05 3340916.92 3340912.87 3340910.33 3340904.04 3340898.94 3340895.88 3340878.24 3340885.87 3340891.65 3340900.75 3340908.75

120.	О120	Российская Федерация, Иркутская область, муниципальный район Иркутский, сельское поселение Хомутовское, село Хомутово, улица Зверева, земельный участок 10/2	610.16	Земли населенных пунктов	ЖЗ-1	Для ведения личного подсобного хозяйства (приусадебный земельный участок) 2.2	Образование из неразграниченных земель государственной собственности	405571.74 405567.42 405563.94 405560.73 405548.48 405536.70 405538.55 405538.90 405539.07 405543.19 405547.23 405550.86 405552.68 405563.60 405570.28 405571.74	3340851.60 3340860.09 3340866.41 3340869.76 3340861.87 3340853.61 3340850.22 3340848.89 3340848.52 3340842.23 3340835.64 3340838.44 3340840.12 3340847.72 3340851.02 3340851.60
121.	О121	Российская Федерация, Иркутская область, муниципальный район Иркутский, сельское поселение Хомутовское, село Хомутово, улица Зверева, земельный участок 6/1	861.55	Земли населенных пунктов	ЖЗ-1	Для ведения личного подсобного хозяйства (приусадебный земельный участок) 2.2	Образование из неразграниченных земель государственной собственности	405662.42 405658.46 405656.02 405653.41 405649.04 405646.78 405639.57 405628.63 405620.86 405618.50 405634.14 405643.52 405662.42	3340688.34 3340694.89 3340698.87 3340700.72 3340709.78 3340708.66 3340704.71 3340698.29 3340693.73 3340692.49 3340671.77 3340677.39 3340688.34
122.	О122	Российская Федерация, Иркутская область, муниципальный район Иркутский, сельское	1137.61	Земли населенных пунктов	ЖЗ-1	Для ведения личного подсобного хозяйства (приусадебный земельный участок) 2.2	Образование из неразграниченных земель государственной	405673.11 405669.88 405662.42 405643.52 405634.14 405629.52 405632.67	3340667.32 3340674.60 3340688.34 3340677.39 3340671.77 3340669.53 3340663.30

		поселение Хомутовское, село Хомутово, улица Зверева, земельный участок 4/2					собственности	405617.41 405625.37 405632.73 405648.16 405649.25 405660.67 405660.98 405673.11	3340653.83 3340640.92 3340645.61 3340653.67 3340654.46 3340661.25 3340660.62 3340667.32
123.	О123	Российская Федерация, Иркутская область, муниципальный район Иркутский, сельское поселение Хомутовское, село Хомутово, улица Ворошилова, земельный участок 4/1	1310.22	Земли населенных пунктов	ЖЗ-1	Для ведения личного подсобного хозяйства (приусадебный земельный участок) 2.2	Образование из неразграниченных земель государственной собственности	405568.10 405549.10 405535.84 405522.55 405517.56 405519.78 405519.58 405526.34 405529.64 405532.33 405568.10	3340614.59 3340644.98 3340637.74 3340629.87 3340626.60 3340622.24 3340621.88 3340608.19 3340603.51 3340597.81 3340614.59
124.	О124	Российская Федерация, Иркутская область, муниципальный район Иркутский, сельское поселение Хомутовское, село Хомутово, улица Ворошилова, земельный участок 6/2	1195.15	Земли населенных пунктов	ЖЗ-1	Для индивидуального жилищного строительства 2.1	Образование из неразграниченных земель государственной собственности	405529.12 405518.90 405507.13 405492.69 405478.99 405483.14 405480.27 405478.67 405491.80 405502.18 405496.73 405517.31 405526.74 405529.12	3340678.94 3340695.83 3340689.14 3340680.68 3340674.10 3340665.40 3340664.21 3340663.33 3340640.37 3340645.57 3340658.75 3340671.53 3340677.40 3340678.94

125.	О125	Российская Федерация, Иркутская область, муниципальный район Иркутский, сельское поселение Хомутовское, село Хомутово, улица Ворошилова, земельный участок 8/2	577.47	Земли населенных пунктов	ЖЗ-1	Для ведения личного подсобного хозяйства (приусадебный земельный участок) 2.2	Образование из неразграниченных земель государственной собственности	405508.53 405499.03 405495.35 405486.56 405472.53 405477.28 405479.28 405483.15 405490.25 405496.98 405505.92 405508.53	3340712.30 3340728.95 3340726.68 3340721.89 3340714.24 3340706.01 3340703.13 3340697.80 3340701.99 3340705.74 3340710.69 3340712.30
126.	О126	Российская Федерация, Иркутская область, Иркутский муниципальный район, Хомутовское сельское поселение, с. Хомутово, ул. Заводская, земельный участок 3	1623.47	Земли населенных пунктов	ЖЗ-1	Для индивидуального жилищного строительства 2.1	Образование из неразграниченных земель государственной собственности	405426.28 405401.95 405395.22 405373.01 405380.25 405382.84 405387.59 405395.19 405399.70 405407.84 405409.77 405428.64 405426.28	3340958.96 3340999.34 3341010.40 3340996.12 3340985.42 3340981.60 3340974.66 3340962.60 3340955.92 3340944.25 3340941.03 3340955.78 3340958.96
127.	О127	Российская Федерация, Иркутская область, муниципальный район Иркутский, сельское поселение Хомутовское, село Хомутово, улица Гагарина	2136.62	Земли населенных пунктов	ЖЗ-1	Для индивидуального жилищного строительства 2.1	Образование из неразграниченных земель государственной собственности	405543.54 405519.76 405522.46 405546.40 405566.23 405586.12 405543.54	3340519.91 3340510.92 3340506.83 3340465.65 3340431.54 3340441.87 3340519.91

128.	О128	Российская Федерация, Иркутская область, муниципальный район Иркутский, сельское поселение Хомутовское, село Хомутово, улица Восточная земельный участок 8/2	897.02	Земли населенных пунктов	ЖЗ-1	Для индивидуального жилищного строительства 2.1	Образование из неразграниченных земель государственной собственности	405413.67 405417.84 405423.18 405425.14 405421.49 405423.72 405422.87 405418.44 405416.16 405410.98 405398.77 405396.58 405393.16 405386.14 405393.22 405401.04 405400.64 405404.47 405413.67	3340490.39 3340481.03 3340469.51 3340465.86 3340463.73 3340457.09 3340456.78 3340454.89 3340460.34 3340458.52 3340451.82 3340455.96 3340462.41 3340477.30 3340480.85 3340484.62 3340485.96 3340487.96 3340490.39
129.	О129	Российская Федерация, Иркутская область, муниципальный район Иркутский, сельское поселение Хомутовское, село Хомутово, улица Калинина, земельный участок 16/2	975.67	Земли населенных пунктов	ЖЗ-1	Для индивидуального жилищного строительства 2.1	Образование из неразграниченных земель государственной собственности	405591.69 405587.45 405578.48 405545.26 405555.68 405556.55 405558.26 405567.11 405590.78 405591.69	3340976.35 3340983.63 3340998.47 3340980.13 3340960.56 3340961.05 3340958.50 3340963.46 3340975.93 3340976.35
130.	О130	Российская Федерация, Иркутская область, муниципальный	919.38	Земли населенных пунктов	ЖЗ-1	Для индивидуального жилищного	Образование из неразграниченных земель государствен	405616.48 405612.18 405607.37 405604.53 405603.61	3340933.15 3340940.73 3340949.44 3340954.31 3340953.79

		район Иркутский, сельское поселение Хомутовское, село Хомутово, улица Калинина, земельный участок 14/2				строительства 2.1	ной собственности	405570.89 405572.12 405580.70 405583.11 405583.92 405587.69 405591.86 405608.28 405616.48	3340934.94 3340931.63 3340920.05 3340921.57 3340920.61 3340914.18 3340918.72 3340928.54 3340933.15
131.	О131	Российская Федерация, Иркутская область, муниципальный район Иркутский, сельское поселение Хомутовское, село Хомутово, улица Калинина, земельный участок 14/1	846.49	Земли населенных пунктов	ЖЗ-1	Для индивидуального жилищного строительства 2.1	Образование из неразграниченных земель государственной собственности	405628.95 405616.48 405608.28 405591.86 405587.69 405588.76 405589.71 405590.41 405600.69 405608.28 405614.23 405628.95	3340911.12 3340933.15 3340928.54 3340918.72 3340914.18 3340911.21 3340909.77 3340910.37 3340894.69 3340899.22 3340902.52 3340911.12
132.	О132	Российская Федерация, Иркутская область, муниципальный район Иркутский, сельское поселение Хомутовское, село Хомутово, улица Калинина, земельный участок 12/1	770.85	Земли населенных пунктов	ЖЗ-1	Для индивидуального жилищного строительства 2.1	Образование из неразграниченных земель государственной собственности	405653.31 405647.35 405647.69 405642.05 405633.13 405618.30 405618.43 405613.50 405625.60 405628.20 405642.31 405647.24 405652.49 405653.31	3340867.61 3340877.12 3340878.90 3340889.51 3340884.33 3340876.46 3340876.15 3340873.58 3340852.81 3340854.12 3340861.92 3340864.65 3340867.16 3340867.61

133.	О133	Российская Федерация, Иркутская область, муниципальный район Иркутский, сельское поселение Хомутовское, село Хомутово, улица Зверева, земельный участок 9/2	907.00	Земли населенных пунктов	ЖЗ-1	Для индивидуального жилищного строительства 2.1	Образование из неразграниченных земель государственной собственности	405614.26 405600.37 405601.76 405623.23 405623.60 405627.61 405638.01 405641.60 405635.88 405622.24 405614.26	3340808.69 3340834.26 3340835.00 3340847.19 3340847.21 3340848.96 3340830.35 3340823.89 3340820.59 3340813.22 3340808.69
134.	О134	Российская Федерация, Иркутская область, муниципальный район Иркутский, сельское поселение Хомутовское, село Хомутово, улица Зверева, земельный участок 9/1	786.97	Земли населенных пунктов	ЖЗ-1	Для индивидуального жилищного строительства 2.1	Образование из неразграниченных земель государственной собственности	405627.83 405626.57 405619.38 405614.26 405622.24 405635.88 405641.60 405650.38 405653.61 405627.83	3340787.07 3340786.39 3340799.26 3340808.69 3340813.22 3340820.59 3340823.89 3340808.08 3340802.33 3340787.07
135.	О135	Российская Федерация, Иркутская область, муниципальный район Иркутский, сельское поселение Хомутовское, село Хомутово, улица Калинина,	787.66	Земли населенных пунктов	ЖЗ-1	Для индивидуального жилищного строительства 2.1	Образование из неразграниченных земель государственной собственности	405672.57 405665.94 405664.40 405657.74 405646.43 405638.01 405641.60 405650.38 405677.82 405672.57	3340833.09 3340845.27 3340844.55 3340841.27 3340834.68 3340830.35 3340823.89 3340808.08 3340824.21 3340833.09

		земельный участок 10/1							
136.	О136	Российская Федерация, Иркутская область, муниципальный район Иркутский, сельское поселение Хомутовское, село Хомутово, улица Зверева, земельный участок 5/2	1746.96	Земли населенных пунктов	ЖЗ-1	Для индивидуального жилищного строительства 2.1	Образование из неразграниченных земель государственной собственности	405652.99 405678.42 405679.30 405688.97 405692.56 405693.51 405693.29 405700.55 405703.14 405686.17 405673.18 405670.48 405675.60 405673.70 405668.10 405654.77 405660.34 405652.99	3340740.25 3340756.70 3340755.10 3340737.59 3340731.33 3340729.82 3340729.53 3340715.86 3340710.40 3340700.06 3340692.22 3340697.81 3340701.97 3340705.15 3340701.60 3340724.16 3340727.42 3340740.25
137.	О137	Российская Федерация, Иркутская область, муниципальный район Иркутский, сельское поселение Хомутовское, село Хомутово, улица Калинина, земельный участок 4/2	1030.52	Земли населенных пунктов	ЖЗ-1	Для индивидуального жилищного строительства 2.1	Образование из неразграниченных земель государственной собственности	405715.06 405713.43 405707.61 405707.50 405703.14 405700.55 405717.44 405731.81 405739.73 405741.48 405746.35 405734.30 405720.21 405715.06	3340688.89 3340691.84 3340702.40 3340702.61 3340710.40 3340715.86 3340723.47 3340730.65 3340715.60 3340715.83 3340706.10 3340699.58 3340691.86 3340688.89

138.	О138	Российская Федерация, Иркутская область, муниципальный район Иркутский, сельское поселение Хомутовское, село Хомутово, улица Калинина, земельный участок 4/1	965.54	Земли населенных пунктов	ЖЗ-1	Для индивидуального жилищного строительства 2.1	Образование из неразграниченных земель государственной собственности	405721.74 405721.11 405715.06 405720.21 405734.30 405746.35 405758.51 405734.08 405728.50 405723.02 405721.74	3340676.94 3340677.92 3340688.89 3340691.86 3340699.58 3340706.10 3340681.83 3340667.95 3340664.42 3340674.68 3340676.94
139.	О139	Российская Федерация, Иркутская область, муниципальный район Иркутский, сельское поселение Хомутовское, село Хомутово, улица Зверева, земельный участок 3/2	1380.26	Земли населенных пунктов	ЖЗ-1	Для индивидуального жилищного строительства 2.1	Образование из неразграниченных земель государственной собственности	405713.43 405707.61 405707.50 405703.14 405686.17 405673.18 405684.22 405686.27 405695.80 405702.56 405704.74 405706.11 405712.83 405712.49 405718.06 405718.53 405723.02 405721.11 405715.06 405713.43	3340691.85 3340702.40 3340702.61 3340710.40 3340700.06 3340692.22 3340672.24 3340673.62 3340657.63 3340661.79 3340663.15 3340664.50 3340668.58 3340669.27 3340672.65 3340672.26 3340674.68 3340677.92 3340688.89 3340691.85
140.	О140	Российская Федерация, Иркутская область,	1338.78	Земли населенных пунктов	ЖЗ-1	Для индивидуального жилищного	Образование из неразграниченных земель	405733.09 405728.50 405723.02 405718.53	3340656.24 3340664.42 3340674.68 3340672.26

		муниципальный район Иркутский, сельское поселение Хомутовское, село Хомутово, улица Зверева, земельный участок 1/2				строительства 2.1	государственной собственности	405718.06 405712.49 405712.83 405706.11 405704.74 405702.56 405695.80 405693.73 405712.38 405732.38 405742.63 405741.71 405737.98 405736.62 405735.99 405733.09	3340672.65 3340669.27 3340668.58 3340664.50 3340663.15 3340661.79 3340657.63 3340656.46 3340623.04 3340635.12 3340640.81 3340642.18 3340649.06 3340651.42 3340651.08 3340656.24
141.	О141	Российская Федерация, Иркутская область, муниципальный район Иркутский, сельское поселение Хомутовское, село Хомутово, улица Фабричная, земельный участок 10/1	780.10	Земли населенных пунктов	ЖЗ-1	Для индивидуального жилищного строительства 2.1	Образование из неразграниченных земель государственной собственности	405806.48 405795.83 405794.20 405783.39 405763.83 405763.05 405768.34 405771.31 405772.63 405793.43 405806.48	3340833.12 3340849.98 3340848.92 3340842.69 3340831.84 3340831.39 3340821.07 3340815.27 3340813.06 3340825.31 3340833.12
142.	О142	Российская Федерация, Иркутская область, муниципальный район Иркутский, сельское поселение	1016.26	Земли населенных пунктов	ЖЗ-1	Для индивидуального жилищного строительства 2.1	Образование из неразграниченных земель государственной собственности	405799.20 405797.43 405796.35 405796.93 405795.22 405794.30 405790.43 405791.51	3340763.25 3340767.38 3340768.66 3340768.84 3340772.77 3340772.79 3340777.04 3340777.71

		Хомутовское, село Хомутово, улица Калинина, земельный участок 5/2						405790.90 405745.77 405749.33 405747.74 405753.36 405764.76 405768.20 405788.05 405799.20	3340779.08 3340757.00 3340749.43 3340748.01 3340737.75 3340743.64 3340745.59 3340756.15 3340763.25
143.	О143	Российская Федерация, Иркутская область, муниципальный район Иркутский, сельское поселение Хомутовское, село Хомутово, улица Калинина, земельный участок 9/2	991.51	Земли населенных пунктов	ЖЗ-1	Для индивидуального жилищного строительства 2.1	Образование из неразграниченных земель государственной собственности	405763.83 405756.11 405752.53 405709.67 405714.71 405720.00 405726.52 405742.32 405757.15 405762.23 405763.05 405763.83	3340831.84 3340845.12 3340851.28 3340828.48 3340820.52 3340810.78 3340814.42 3340822.70 3340830.39 3340832.99 3340831.39 3340831.84
144.	О144	Российская Федерация, Иркутская область, муниципальный район Иркутский, сельское поселение Хомутовское, село Хомутово, улица Калинина, земельный участок 13/1	1057.91	Земли населенных пунктов	ЖЗ-1	Для индивидуального жилищного строительства 2.1	Образование из неразграниченных земель государственной собственности	405732.38 405721.95 405721.21 405686.06 405678.89 405685.59 405688.65 405695.54 405695.67 405704.76 405710.38 405710.72 405725.05 405732.38	3340888.94 3340907.15 3340906.75 3340887.79 3340883.75 3340870.01 3340864.83 3340868.77 3340868.32 3340873.62 3340877.01 3340876.87 3340884.58 3340888.94

145.	О145	Российская Федерация, Иркутская область, муниципальный район Иркутский, сельское поселение Хомутовское, село Хомутово, улица Калинина, земельный участок 13/2	1025.16	Земли населенных пунктов	ЖЗ-1	Для индивидуального жилищного строительства 2.1	Образование из неразграниченных земель государственной собственности	405721.21 405720.04 405712.42 405712.93 405712.02 405683.33 405669.28 405673.40 405678.89 405686.06 405721.21	3340906.75 3340909.02 3340923.88 3340924.19 3340925.89 3340910.69 3340902.73 3340894.99 3340883.75 3340887.79 3340906.75
146.	О146	Российская Федерация, Иркутская область, муниципальный район Иркутский, сельское поселение Хомутовское, село Хомутово, улица Калинина, земельный участок 15/2	1161.27	Земли населенных пунктов	ЖЗ-1	Для индивидуального жилищного строительства 2.1	Образование из неразграниченных земель государственной собственности	405702.91 405698.97 405693.00 405691.26 405664.47 405648.57 405646.55 405648.90 405652.88 405654.96 405659.53 405665.98 405701.27 405702.91	3340944.14 3340951.26 3340961.47 3340964.45 3340949.18 3340940.16 3340938.89 3340933.95 3340927.67 3340928.81 3340920.60 3340924.29 3340943.08 3340944.14
147.	О147	Российская Федерация, Иркутская область, муниципальный район Иркутский, сельское поселение Хомутовское, село Хомутово, улица	1375.35	Земли населенных пунктов	ЖЗ-1	Для индивидуального жилищного строительства 2.1	Образование из неразграниченных земель государственной собственности	405657.65 405654.53 405642.75 405601.58 405605.76 405614.42 405652.44 405657.65	3341020.05 3341025.45 3341045.18 3341021.26 3341013.52 3340996.58 3341017.38 3341020.05

		Калинина, земельный участок 19/2							

I.6. Перечень и сведения о площади ранее учтенных или застроенных земельных участков.

Таблица 3

№ п\п	Обозначение земельного участка	Адрес	Площадь, кв.м	Площадь по сведениям ЕГРН, кв.м	Категория земель	Град. Зона	Вид разрешенного использования	Координаты характерных точек	
								X	Y
1	2	3	4		5	6	7	9	10
1.	:113	Российская Федерация, Иркутская область, муниципальный район Иркутский, сельское поселение Хомутовское, село Хомутово, улица 1-я Урожайная, земельный участок 8/2	567.24	1500.00	Земли населенных пунктов	ЖЗ-1	Огородничество	405151.66 405149.21 405141.60 405141.09 405135.00 405135.39 405123.88 405117.22 405123.12 405127.18 405136.05 405151.66	3340939.12 3340943.14 3340956.57 3340957.47 3340954.04 3340953.68 3340947.01 3340942.31 3340932.59 3340925.97 3340930.81 3340939.12
2.	:121	Российская Федерация, Иркутская область, муниципальный район Иркутский, сельское поселение Хомутовское, село Хомутово, улица 2-я Урожайная, земельный участок 1/1	654.97	-	Земли населенных пунктов	ЖЗ-1	огородничество	405112.25 405113.15 405108.19 405104.84 405102.29 405103.13 405102.48 405101.92 405099.94 405097.85 405094.96 405093.20 405090.44 405084.23 405079.61	3341068.69 3341069.31 3341078.21 3341076.18 3341080.33 3341080.70 3341081.41 3341081.98 3341082.13 3341081.78 3341081.20 3341080.71 3341080.14 3341078.55 3341077.45

								405072.40 405074.76 405076.66 405077.28 405077.08 405082.18 405084.68 405112.25	3341075.82 3341072.09 3341069.02 3341067.08 3341066.70 3341057.89 3341053.39 3341068.69
3.	:159	Российская Федерация, Иркутская область, муниципальный район Иркутский, сельское поселение Хомутовское, село Хомутово, улица Ворошилова, земельный участок 18 "а"	962.15	3300.00	Земли населенных пунктов	ЖЗ-1	Огородничество	405409.44 405406.43 405402.40 405399.88 405396.36 405394.53 405390.65 405380.20 405366.98 405370.00 405381.22 405387.25 405396.46 405405.07 405409.44	3340886.59 3340893.50 3340900.41 3340905.03 3340909.99 3340909.76 3340907.72 3340902.37 3340894.30 3340887.67 3340869.64 3340873.05 3340878.68 3340883.74 3340886.59
4.	:162	Российская Федерация, Иркутская область, муниципальный район Иркутский, сельское поселение Хомутовское, село Хомутово, улица Гагарина, земельный участок 4/1	850.11	2500.00	Земли населенных пунктов	ЖЗ-1	Огородничество	405849.30 405849.29 405849.29 405848.88 405848.83 405848.84 405849.75 405847.44 405831.56 405834.42 405835.47 405835.25 405835.26	3340611.71 3340612.34 3340613.11 3340637.78 3340653.21 3340667.63 3340670.62 3340674.60 3340666.60 3340661.12 3340658.50 3340648.31 3340643.82

								405834.80 405834.96 405834.91 405834.97 405849.30	3340630.38 3340616.34 3340613.39 3340611.63 3340611.71
5.	:203	Российская Федерация, Иркутская область, муниципальный район Иркутский, сельское поселение Хомутовское, село Хомутово, улица Калинина, земельный участок 11/2	1063.71	2500.00	Земли населенных пунктов	ЖЗ-1	Для огородничества	405741.41 405739.01 405740.22 405734.95 405732.38 405725.05 405710.72 405710.38 405704.76 405695.67 405695.54 405688.65 405693.20 405700.11 405718.98 405730.73 405737.37 405737.08 405741.41	3340869.30 3340873.80 3340874.91 3340884.23 3340888.94 3340884.58 3340876.87 3340877.01 3340873.62 3340868.32 3340868.77 3340864.83 3340857.13 3340846.35 3340856.98 3340862.53 3340866.51 3340867.09 3340869.30
6.	:272	Российская Федерация, Иркутская область, муниципальный район Иркутский, сельское поселение Хомутовское, село Хомутово, улица Ирины Рогаль 10/2	1264.84	800.00	Земли населенных пунктов	ЖЗ-1	Для ведения личного подсобного хозяйства (приусадебный земельный участок) 2.2	406808.22 406798.12 406772.39 406766.61 406769.46 406757.08 406776.55 406784.78 406792.69 406808.22 406769.66 406768.85	3343667.73 3343683.25 3343721.55 3343717.50 3343713.63 3343704.31 3343678.91 3343667.53 3343656.54 3343667.73 3343708.79 3343708.20

								406768.26 406769.07 406769.66	3343709.01 3343709.60 3343708.79
7.	:280	Российская Федерация, Иркутская область, муниципальный район Иркутский, сельское поселение Хомутовское, село Хомутово, улица Ирины Рогаль, земельный участок 19/2	2333.19	2500.00	Земли населенных пунктов	ЖЗ-1	Для ведения личного подсобного хозяйства (приусадебный земельный участок) 2.2	406531.27 406517.99 406485.04 406479.95 406463.27 406446.22 406464.75 406482.72 406483.24 406510.18 406519.95 406531.51 406543.47 406531.27	3343637.68 3343628.95 3343606.33 3343602.84 3343592.37 3343581.13 3343560.23 3343576.20 3343575.52 3343597.35 3343604.35 3343611.84 3343620.16 3343637.68
8.	:283	Российская Федерация, Иркутская область, муниципальный район Иркутский, сельское поселение Хомутовское, село Хомутово, улица Ирины Рогаль, земельный участок 20/2	1224.34	1100.00	Земли населенных пунктов	ЖЗ-1	Блакированная жилая застройка 2.3	406610.01 406599.28 406556.42 406549.63 406561.43 406567.83 406579.64 406610.01	3343665.68 3343683.67 3343653.99 3343649.29 3343632.40 3343636.98 3343645.42 3343665.68
9.	:297	Российская Федерация, Иркутская область, муниципальный район Иркутский, сельское поселение Хомутовское, село Хомутово, улица	2255.37	2000.00	Земли населенных пунктов	ЖЗ-1	Для индивидуального жилищного строительства 2.1	407075.83 407054.06 407050.84 407031.90 407009.86 407007.11 407043.30 407052.21	3343849.43 3343880.94 3343885.01 3343911.59 3343896.98 3343894.68 3343845.23 3343833.06

		Ирины Рогаль, земельный участок 36						407075.83	3343849.43
10.	:319	Российская Федерация, Иркутская область, муниципальный район Иркутский, сельское поселение Хомутовское, село Хомутово, улица Кирова, земельный участок 93	2802.29	2500.00	Земли населенных пунктов	ЖЗ-1	Для ведения личного подсобного хозяйства (приусадебный земельный участок) 2.2	406372.24 406349.29 406323.88 406296.77 406345.13 406372.24 406314.09 406311.63 406312.34 406314.81 406314.09	3343618.90 3343651.38 3343689.78 3343671.72 3343599.81 3343618.90 3343657.38 3343659.81 3343660.54 3343658.11 3343657.38
11.	:329	Российская Федерация, Иркутская область, муниципальный район Иркутский, сельское поселение Хомутовское, село Хомутово, улица Кирова, земельный участок 25	2277.32	2500.00	Земли населенных пунктов	ЖЗ-1	Для ведения личного подсобного хозяйства (приусадебный земельный участок) 2.2	405390.21 405342.85 405319.51 405313.73 405312.99 405308.76 405307.95 405305.99 405290.69 405293.06 405293.42 405292.73 405293.72 405294.83 405300.07 405301.99 405310.84 405347.74 405353.66 405390.21	3343055.69 3343108.22 3343145.70 3343156.47 3343166.37 3343166.59 3343175.43 3343189.16 3343187.78 3343171.78 3343168.01 3343167.76 3343163.23 3343160.45 3343153.24 3343149.28 3343136.30 3343076.82 3343064.78 3343055.69

12.	:444	Российская Федерация, Иркутская область, Иркутский муниципальный район, Хомутовское сельское поселение, с. Хомутово, ул. Кольцовская, земельный участок 18"а"	2238.23	2500.00	Земли населенных пунктов	ЖЗ-1	Для ведения личного подсобного хозяйства (приусадебный земельный участок) 2.2	405238.90 405242.37 405274.96 405287.00 405292.82 405299.49 405280.37 405279.35 405265.05 405245.62 405223.46 405238.90	3342616.00 3342619.55 3342586.87 3342573.93 3342567.89 3342560.55 3342541.22 3342542.41 3342558.01 3342577.18 3342600.16 3342616.00
13.	:708	Российская Федерация, Иркутская область, муниципальный район Иркутский, сельское поселение Хомутовское, село Хомутово, улица Колхозная, земельный участок	2585.14	2000.00	Земли населенных пунктов	ЖЗ-1	Для ведения личного подсобного хозяйства (приусадебный земельный участок) 2.2	405018.29 404993.49 404990.41 404971.36 404953.59 404951.07 404950.01 404958.43 404971.40 404989.05 405012.54 405011.98 405016.09 405018.29 404961.62 404960.85 404961.49 404962.26 404961.62	3341016.81 3341049.28 3341056.06 3341051.33 3341046.82 3341044.07 3341039.13 3340997.17 3340999.19 3341004.51 3341012.54 3341013.19 3341015.42 3341016.81 3341046.96 3341047.60 3341048.37 3341047.73 3341046.96
14.	:725	Российская Федерация, Иркутская область, Иркутский муниципальный	2997.34	2500.00	Земли населенных пунктов	ЖЗ-1	Для индивидуального жилищного строительства 2.1	405231.77 405184.43 405172.34 405169.35 405137.48	3342373.01 3342414.69 3342430.90 3342433.34 3342422.03

		район, Хомутовское сельское поселение, с. Хомутово, ул. Кольцовская, земельный участок 21						405145.57 405144.72 405148.47 405151.13 405164.70 405210.58 405231.77	3342411.81 3342411.19 3342407.25 3342404.41 3342391.97 3342348.80 3342373.01
15.	:728	Российская Федерация, Иркутская область, Иркутский муниципальный район, Хомутовское сельское поселение, с. Хомутово, ул. Кольцовская, земельный участок 27	2797.21	2100.00	Земли населенных пунктов	ЖЗ-1	Для индивидуального жилищного строительства 2.1	405315.55 405313.00 405310.65 405305.31 405299.06 405297.08 405294.40 405285.70 405284.78 405275.85 405267.75 405259.84 405257.76 405232.56 405263.21 405282.94 405296.46 405306.36 405315.55	3342429.70 3342430.36 3342430.98 3342438.52 3342445.85 3342448.17 3342451.31 3342461.73 3342462.83 3342474.63 3342484.88 3342493.89 3342496.40 3342472.74 3342442.71 3342423.38 3342410.72 3342403.21 3342429.70
16.	:877	Российская Федерация, Иркутская область, муниципальный район Иркутский, сельское поселение Хомутовское, село Хомутово, улица Кирова, земельный участок 11	1965.45	2000.00	Земли населенных пунктов	ЖЗ-1	Для ведения личного подсобного хозяйства (приусадебный земельный участок) 2.2	405253.46 405219.80 405211.15 405209.49 405201.91 405197.58 405181.14 405194.62 405192.88 405196.40	3343073.18 3343116.68 3343127.87 3343130.26 3343140.49 3343145.11 3343133.64 3343117.14 3343116.11 3343111.90

								405199.07 405234.67 405253.46	3343108.55 3343060.12 3343073.18
17.	:950	Российская Федерация, Иркутская область, муниципальный район Иркутский, сельское поселение Хомутовское, село Хомутово, улица Калинина, земельный участок 12/2	833.29	0.00	Земли населенных пунктов	ЖЗ-1	Для ведения личного подсобного хозяйства (приусадебный земельный участок) 2.2	405642.05 405630.54 405628.95 405614.23 405608.28 405600.69 405603.43 405613.50 405618.43 405618.30 405633.13 405642.05	3340889.51 3340911.16 3340911.12 3340902.52 3340899.22 3340894.69 3340890.52 3340873.58 3340876.15 3340876.46 3340884.33 3340889.51
18.	:1037	Российская Федерация, Иркутская область, муниципальный район Иркутский, сельское поселение Хомутовское, село Хомутово, улица 2-я Урожайная, земельный участок 16	4288.02	0.00	Земли населенных пунктов	ЖЗ-1	Для индивидуального жилищного строительства 2.1	405334.27 405317.59 405304.14 405301.08 405225.02 405227.27 405211.97 405205.83 405221.25 405230.70 405248.16 405249.94 405254.55 405331.65 405334.27	3340984.90 3341014.95 3341008.14 3341006.60 3340967.87 3340964.35 3340954.31 3340949.96 3340926.56 3340932.70 3340943.86 3340940.99 3340943.39 3340983.53 3340984.90
19.	:1108	Российская Федерация, Иркутская область, муниципальный район Иркутский,	3877.31	4000.00	Земли населенных пунктов	ЖЗ-1	Для ведения личного подсобного хозяйства (приусадебный	405308.24 405301.16 405297.25 405294.41 405291.65	3341043.67 3341060.26 3341070.52 3341068.90 3341070.07

		сельское поселение Хомутовское, село Хомутово, улица 2-я Урожайная, земельный участок 12					земельный участок) 2.2	405290.67 405260.69 405242.11 405184.31 405181.18 405189.61 405191.76 405198.00 405213.81 405211.48 405287.34 405308.24	3341069.37 3341050.78 3341039.26 3341002.63 3341000.40 3340986.24 3340985.95 3340976.19 3340985.03 3340988.63 3341031.26 3341043.67
20.	:1511	Российская Федерация, Иркутская область, муниципальный район Иркутский, сельское поселение Хомутовское, село Хомутово, улица Кирова, земельный участок 123	3321.96	-	Земли населенных пунктов	ЖЗ-1	Для индивидуального жилищного строительства 2.1	406764.79 406772.25 406795.65 406805.96 406806.65 406819.26 406828.92 406837.69 406842.83 406800.34 406798.53 406795.18 406792.73 406790.37 406776.29 406770.22 406764.79	3343935.77 3343940.26 3343953.32 3343958.85 3343957.79 3343936.54 3343920.22 3343904.95 3343894.97 3343876.33 3343880.02 3343886.35 3343890.54 3343896.14 3343917.93 3343926.62 3343935.77
21.	:2133	Российская Федерация, Иркутская область, муниципальный район Иркутский, сельское поселение Хомутовское, село	1051.48	900.00	Земли населенных пунктов	ЖЗ-1	Для ведения личного подсобного хозяйства (приусадебный земельный участок) 2.2	406646.60 406662.35 406630.58 406615.35 406646.60	3343552.01 3343563.44 3343607.76 3343595.73 3343552.01

		Хомутово, улица Ирины Рогаль, земельный участок 2/2							
22.	:2308	Российская Федерация, Иркутская область, муниципальный район Иркутский, сельское поселение Хомутовское, село Хомутово, улица 1-я Урожайная, земельный участок 15	909.68	750.00	Земли населенных пунктов	ЖЗ-1	Для ведения личного подсобного хозяйства (приусадебный земельный участок) 2.2	405193.80 405185.02 405147.28 405156.65 405161.00 405169.97 405177.47 405175.55 405179.55 405179.95 405193.80	3340764.46 3340781.45 3340762.26 3340741.89 3340743.82 3340748.17 3340751.67 3340755.12 3340756.99 3340756.40 3340764.46
23.	:2567	Российская Федерация, Иркутская область, муниципальный район Иркутский, сельское поселение Хомутовское, село Хомутово, улица Ирины Рогаль, земельный участок 5/2	1310.36	800.00	Земли населенных пунктов	ЖЗ-1	Для ведения личного подсобного хозяйства (приусадебный земельный участок) 2.2	406747.41 406745.58 406745.14 406742.74 406738.01 406717.36 406709.47 406693.23 406700.83 406708.26 406725.86 406728.97 406739.86 406741.83 406747.41	3343515.67 3343517.68 3343517.57 3343519.83 3343526.17 3343556.14 3343566.63 3343555.58 3343544.47 3343534.06 3343506.70 3343502.10 3343510.11 3343511.56 3343515.67

I.7. Перечень и сведения о площади земельных участков, образованных путем перераспределения

Таблица 4

№ п\п	Обозначение земельного участка	Адрес	Площадь, кв.м	Категория земель	Град. Зона	Вид разрешенного использования	Способ образования	Координаты характерных точек	
								X	Y
1	2	3	4	5	6	7	8	9	10
1.	П42	Российская Федерация, Иркутская область, Иркутский муниципальный район, Хомутовское сельское поселение, с. Хомутово, улица Восточная, земельный участок 19 "Б"	1098.83	Земли населенных пунктов	ЖЗ-101	Для индивидуального жилищного строительства 2.1	Перераспределение ЗУ 38:06:100101:2717 и 38:06:100101:3148	405401.48 405401.54 405395.84 405396.11 405384.34 405384.03 405361.98 405362.75 405375.14 405379.44 405386.57 405401.48	3340390.49 3340391.39 3340404.66 3340404.78 3340431.58 3340432.21 3340422.31 3340420.57 3340391.09 3340380.83 3340384.12 3340390.49
2.	П43	Российская Федерация, Иркутская область, Иркутский муниципальный район, Хомутовское сельское поселение, с. Хомутово, улица Восточная, земельный участок 19/1	1563.77	Земли населенных пунктов	ЖЗ-101	Для индивидуального жилищного строительства 2.1	Перераспределение ЗУ 38:06:100101:219 и 38:06:100101:3148	405386.47 405379.44 405375.14 405362.75 405361.98 405338.68 405364.30 405386.47	3340364.05 3340380.83 3340391.09 3340420.57 3340422.31 3340411.54 3340354.63 3340364.05

3.	П44	Российская Федерация, Иркутская область, Иркутский муниципальный район, Хомутовское сельское поселение, с. Хомутово, улица Восточная, земельный участок 11	2460.18	Земли населенных пунктов	ЖЗ-101	Для ведения личного подсобного хозяйства (приусадебный земельный участок) 2.2	Перераспределение ЗУ 38:06:100101:50 и 38:06:100101:3148	405281.48 405281.16 405280.58 405257.06 405257.49 405277.05 405313.17 405281.48	3340380.39 3340381.59 3340382.93 3340372.44 3340370.85 3340299.39 3340303.45 3340380.39
4.	П45	Российская Федерация, Иркутская область, Иркутский муниципальный район, Хомутовское сельское поселение, с. Хомутово, улица Восточная, земельный участок 9	1129.22	Земли населенных пунктов	ЖЗ-101	Для ведения личного подсобного хозяйства (приусадебный земельный участок) 2.2	Перераспределение ЗУ 38:06:100101:1138 и 38:06:100101:3148	405266.95 405257.49 405257.06 405228.82 405229.32 405237.70 405266.95	3340336.28 3340370.85 3340372.44 3340366.76 3340363.73 3340328.89 3340336.28
5.	П46	Российская Федерация, Иркутская область, Иркутский муниципальный район, Хомутовское сельское поселение, с.	1817.21	Земли населенных пунктов	ЖЗ-101	Для ведения личного подсобного хозяйства (приусадебный земельный участок) 2.2	Перераспределение ЗУ 38:06:100101:231 и 38:06:100101:3148	405245.05 405229.32 405228.82 405204.03 405204.36 405215.38 405245.05	3340298.31 3340363.73 3340366.76 3340366.39 3340363.64 3340300.33 3340298.31

		Хомутово, улица Восточная, земельный участок 7							
6.	П47	Российская Федерация, Иркутская область, Иркутский муниципальный район, Хомутовское сельское поселение, село Хомутово, улица Ворошилова, земельный участок 1	3052.39	Земли населенных пунктов	ЖЗ-101	Для индивидуального жилищного строительства 2.1	Перераспределение ЗУ 38:06:100101:1 и 38:06:000000:7075	405632.36 405614.79 405591.94 405555.52 405556.14 405578.96 405584.73 405590.95 405593.54 405632.36	3340495.97 3340532.59 3340538.89 3340522.04 3340520.82 3340477.54 3340475.45 3340477.36 3340476.82 3340495.97
7.	П48	Российская Федерация, Иркутская область, муниципальный район Иркутский, сельское поселение Хомутовское, село Хомутово, улица Летняя, земельный участок 1	2155.37	Земли населенных пунктов	ЖЗ-101	Для индивидуального жилищного строительства 2.1	Перераспределение неразграниченных земель государственной собственности, ЗУ 38:06:100101:2809 и 38:06:000000:7074	405780.84 405758.38 405756.93 405717.27 405728.88 405741.37 405746.47 405765.23 405780.84	3341059.48 3341096.65 3341099.31 3341074.28 3341055.37 3341035.03 3341038.19 3341049.81 3341059.48
8.	П49	Российская Федерация, Иркутская область, муниципальный район	2320.29	Земли населенных пунктов	ЖЗ-101	Для ведения личного подсобного хозяйства (приусадебный	Перераспределение неразграниченных земель государственной собственности ЗУ 38:06:100101:2536	405806.76 405780.84 405765.23 405746.47 405741.37 405772.11	3341015.64 3341059.48 3341049.81 3341038.19 3341035.03 3340992.09

		Иркутский, сельское поселение Хомутовское, село Хомутово, улица Летняя, земельный участок 3				земельный участок) 2.2		405807.56 405806.76 405762.66 405761.89 405762.53 405763.30 405762.66	3341014.26 3341015.64 3341038.34 3341038.97 3341039.74 3341039.10 3341038.34
9.	П50	Российская Федерация, Иркутская область, муниципальный район Иркутский, сельское поселение Хомутовское, село Хомутово, улица Фабричная, земельный участок 13 "а"	2380.26	Земли населенных пунктов	ЖЗ-101	Для ведения личного подсобного хозяйства (приусадебный земельный участок) 2.2	Перераспределение неразграниченных земель государственной собственности, ЗУ 38:06:100101:808 и 38:06:000000:7076	405772.11 405741.37 405704.09 405718.91 405723.80 405736.29 405737.19 405772.11	3340992.09 3341035.03 3341011.93 3340989.05 3340981.74 3340968.48 3340968.69 3340992.09
10.	П51	Российская Федерация, Иркутская область, муниципальный район Иркутский, сельское поселение Хомутовское, село Хомутово, улица Заводская, земельный участок 2 "Б"	530.13	Земли населенных пунктов	ЖЗ-101	Для ведения личного подсобного хозяйства (приусадебный земельный участок) 2.2	Перераспределение ЗУ 38:06:100101:2768 и 38:06:000000:7074	405728.88 405717.27 405697.06 405698.44 405710.74 405728.88	3341055.37 3341074.28 3341063.26 3341061.06 3341042.63 3341055.37

11.	П52	Российская Федерация, Иркутская область, муниципальный район Иркутский, сельское поселение Хомутовское, село Хомутово, улица Фабричная, земельный участок 15 "Б"	583.11	Земли населенных пунктов	ЖЗ-101	Для ведения личного подсобного хозяйства (приусадебный земельный участок) 2.2	Перераспределение ЗУ 38:06:100101:2767 и 38:06:000000:7074	405710.74 405698.44 405697.06 405677.29 405679.97 405692.27 405710.74	3341042.63 3341061.06 3341063.26 3341052.02 3341048.09 3341029.66 3341042.63
12.	П53	Российская Федерация, Иркутская область, Иркутский муниципальный район, Хомутовское сельское поселение, с. Хомутово, улица Дорожная, земельный участок	812.90	Земли населенных пунктов	Многофункциональная общественно-деловая зона	Для ведения личного подсобного хозяйства (приусадебный земельный участок) 2.2	Перераспределение неразграниченных землл государственной собстеенности и ЗУ 38:06:100101:3658	406014.98 406012.79 406017.57 406023.26 406004.71 406005.00 405999.42 405998.54 405991.89 406004.47 406014.98	3340559.07 3340560.74 3340575.75 3340593.61 3340594.43 3340597.59 3340597.59 3340569.31 3340568.88 3340548.53 3340559.07
13.	П57	Российская Федерация, Иркутская область, Иркутский муниципальный район, Хомутовское сельское	1951.56	Земли населенных пунктов	ЖЗ-101	Для индивидуального жилищного строительства 2.1	Перераспределение неразграниченных земель государственной собственности, ЗУ 38:06:100101:1049 и 38:06:000000:7075	405921.01 405914.00 405913.45 405875.91 405876.49 405884.50 405883.88 405885.64 405883.66	3340545.50 3340595.71 3340595.70 3340595.43 3340593.87 3340563.21 3340563.20 3340550.47 3340550.01

		поселение, с. Хомутово, улица Дорожная, земельный участок 22						405886.84 405888.53 405891.34 405920.60 405921.01	3340541.25 3340536.25 3340537.05 3340545.38 3340545.50
14.	П57_1	Российская Федерация, Иркутская область, Иркутский муниципальный район, Хомутовское сельское поселение, с. Хомутово, улица Гагарина, земельный участок 7	2985.43	Земли населенных пунктов	ЖЗ-101	Для индивидуального жилищного строительства 2.1	Перераспределение неразграниченных земель государственной собственности, ЗУ 38:06:100101:2795	405876.49 405875.91 405852.02 405823.33 405819.93 405823.99 405836.62 405862.92 405868.54 405871.72 405879.54 405883.66 405885.64 405883.88 405884.50 405876.49	3340593.87 3340595.43 3340595.47 3340595.60 3340571.16 3340562.93 3340537.62 3340544.36 3340545.95 3340546.82 3340548.92 3340550.01 3340550.47 3340563.20 3340563.21 3340593.87
15.	П58	Российская Федерация, Иркутская область, Иркутский муниципальный район, Хомутовское сельское поселение, с. Хомутово, улица Дорожная, земельный участок 16 "А"	484.35	Земли населенных пунктов	ЖЗ-101	Для индивидуального жилищного строительства 2.1	Перераспределение неразграниченных земель государственной собственности, ЗУ 38:06:100101:1120	405802.67 405815.46 405798.79 405787.77 405786.71 405801.81 405802.67	3340467.20 3340469.62 3340503.62 3340497.57 3340496.98 3340467.07 3340467.20

16.	П59	Российская Федерация, Иркутская область, Иркутский муниципальный район, Хомутовское сельское поселение, с. Хомутово, улица Дорожная, земельный участок 16/1	881.98	Земли населенных пунктов	ЖЗ-101	Для индивидуального жилищного строительства 2.1	Перераспределение неразграниченных земель государственной собственности, ЗУ 38:06:100101:3689	405825.34 405819.37 405825.66 405798.79 405790.56 405787.77 405786.71 405778.44 405781.84 405824.06 405825.34	3340533.96 3340531.29 3340515.68 3340503.62 3340499.10 3340497.57 3340496.98 3340515.36 3340517.03 3340537.09 3340533.96
17.	П60	Российская Федерация, Иркутская область, Иркутский муниципальный район, Хомутовское сельское поселение, с. Хомутово, улица Дорожная, земельный участок 16/2	862.67	Земли населенных пунктов	ЖЗ-101	Для индивидуального жилищного строительства 2.1	Перераспределение неразграниченных земель государственной собственности, ЗУ 38:06:100101:3690	405824.06 405781.84 405778.44 405771.13 405774.28 405817.79 405821.08 405824.06	3340537.09 3340517.03 3340515.36 3340531.14 3340532.57 3340552.43 3340544.38 3340537.09
18.	П61	Российская Федерация, Иркутская область, Иркутский муниципальный район, Хомутовское сельское поселение, с.	854.96	Земли населенных пунктов	ЖЗ-101	Для индивидуального жилищного строительства 2.1	Перераспределение неразграниченных земель государственной собственности, ЗУ 38:06:100101:3691	405817.79 405774.28 405771.13 405764.15 405767.04 405811.52 405817.79	3340552.43 3340532.57 3340531.14 3340546.10 3340547.42 3340567.78 3340552.43

		Хомутово, улица Дорожная, земельный участок 16/3							
19.	П62	Российская Федерация, Иркутская область, Иркутский муниципальный район, Хомутовское сельское поселение, с. Хомутово, улица Дорожная, земельный участок 18	2205.25	Земли населенных пунктов	ЖЗ-101	Для индивидуального жилищного строительства 2.1	Перераспределение ЗУ 38:06:100101:176 и 38:06:000000:7075	405811.52 405804.25 405803.09 405742.11 405749.27 405764.15 405811.52	3340567.78 3340592.85 3340596.29 3340591.63 3340577.11 3340546.10 3340567.78
20.	П63	Российская Федерация, Иркутская область, муниципальный район Иркутский, сельское поселение Хомутовское, село Хомутово, улица Калинина, земельный участок 6/2	904.93	Земли населенных пунктов	ЖЗ-101	Для ведения личного подсобного хозяйства (приусадебный земельный участок) 2.2	Перераспределение неразграниченных земель государственной собственности, ЗУ 38:06:100101:2699, 38:06:100101:3140	405703.89 405702.71 405676.90 405678.42 405679.30 405688.97 405708.40 405714.96 405721.52 405716.28 405711.73 405703.89	3340777.60 3340776.86 3340759.96 3340756.70 3340755.10 3340737.59 3340748.57 3340752.48 3340756.35 3340765.01 3340762.88 3340777.60
21.	П64	Российская Федерация, Иркутская область, муниципальный район	939.10	Земли населенных пунктов	ЖЗ-101	Для ведения личного подсобного хозяйства (приусадебный	Перераспределение неразграниченных земель государственной собственности и ЗУ 38:06:100101:2053	405702.71 405697.88 405696.96 405693.84 405697.43 405692.35	3340776.86 3340785.54 3340785.49 3340790.91 3340792.77 3340802.30

		Иркутский, сельское поселение Хомутовское, село Хомутово, улица Калинина, земельный участок 8/1				земельный участок) 2.2		405688.56 405681.71 405662.05 405662.99 405665.56 405676.66 405676.90 405702.71	3340800.66 3340797.06 3340787.37 3340784.01 3340779.48 3340760.47 3340759.96 3340776.86
22.	П65	Российская Федерация, Иркутская область, муниципальный район Иркутский, сельское поселение Хомутовское, село Хомутово, улица Калинина, земельный участок 8/2	784.83	Земли населенных пунктов	ЖЗ-101	Для индивидуального жилищного строительства 2.1	Перераспределение неразграниченных земель государственной собственности и ЗУ 38:06:100101:18	405688.56 405690.03 405677.82 405650.38 405653.61 405662.05 405681.71 405688.56	3340800.66 3340801.30 3340824.21 3340808.08 3340802.33 3340787.37 3340797.06 3340800.66
23.	П66	Российская Федерация, Иркутская область, муниципальный район Иркутский, сельское поселение Хомутовское, село Хомутово, улица Калинина, земельный участок 10-2	810.85	Земли населенных пунктов	ЖЗ-101	Для ведения личного подсобного хозяйства (приусадебный земельный участок) 2.2	Перераспределение неразграниченных земель государственной собственности и ЗУ 38:06:100101:1984	405652.49 405647.24 405642.31 405628.20 405625.60 405627.61 405638.01 405646.43 405657.74 405664.40 405665.94 405653.31 405652.49	3340867.16 3340864.65 3340861.92 3340854.12 3340852.81 3340848.96 3340830.35 3340834.68 3340841.27 3340844.55 3340845.27 3340867.61 3340867.16

24.	П67	Российская Федерация, Иркутская область, муниципальный район Иркутский, сельское поселение Хомутовское, село Хомутово, улица Калинина, земельный участок 16-1	1010.88	Земли населенных пунктов	ЖЗ-101	Для ведения личного подсобного хозяйства (приусадебный земельный участок) 2.2	Перераспределение неразграниченных земель государственной собственности и ЗУ 38:06:100101:2244	405603.61 405604.53 405591.68 405590.78 405567.11 405558.26 405565.19 405564.44 405570.89 405603.61	3340953.79 3340954.31 3340976.37 3340975.93 3340963.46 3340958.50 3340945.60 3340945.26 3340934.94 3340953.79
25.	П68	Российская Федерация, Иркутская область, муниципальный район Иркутский, сельское поселение Хомутовское, село Хомутово, улица Заводская, земельный участок 11 "а"	1916.57	Земли населенных пунктов	ЖЗ-101	Для ведения личного подсобного хозяйства (приусадебный земельный участок) 2.2	Перераспределение неразграниченных земль государственной собстеенности, ЗУ 38:06:100101:1095 и 38:06:000000:7074	405593.54 405595.23 405620.02 405616.56 405596.25 405594.18 405568.76 405570.92 405593.54	3341060.33 3341056.44 3341067.64 3341076.13 3341127.10 3341132.30 3341119.96 3341114.78 3341060.33
26.	П69	Российская Федерация, Иркутская область, муниципальный район Иркутский, сельское поселение Хомутовское,	2125.11	Земли населенных пунктов	ЖЗ-101	Для ведения личного подсобного хозяйства (приусадебный земельный участок) 2.2	Перераспределение ЗУ 38:06:100101:1012 и 38:06:000000:7074	405567.01 405568.99 405595.23 405593.54 405568.76 405541.34 405554.95 405562.68 405564.55 405567.01	3341045.41 3341041.87 3341056.44 3341060.33 3341119.96 3341105.54 3341072.99 3341054.50 3341050.01 3341045.41

		село Хомутово, улица Заводская, земельный участок 11							
27.	П70	Российская Федерация, Иркутская область, муниципальный район Иркутский, сельское поселение Хомутовское, село Хомутово, улица Заводская, земельный участок 9	2365.24	Земли населенных пунктов	ЖЗ-101	Для индивидуального жилищного строительства 2.1	Перераспределение ЗУ 38:06:100101:3280 и 38:06:000000:7074	405567.01 405564.55 405562.68 405554.95 405541.34 405537.51 405510.02 405506.71 405518.81 405530.28 405540.84 405543.76 405568.99 405567.01 405550.45 405550.41 405550.11 405550.16 405550.45	3341045.41 3341050.01 3341054.50 3341072.99 3341105.54 3341103.54 3341088.48 3341086.67 3341067.18 3341048.70 3341031.70 3341026.93 3341041.87 3341045.41 3341062.28 3341062.58 3341062.53 3341062.24 3341062.28
28.	П71	Российская Федерация, Иркутская область, муниципальный район Иркутский, сельское поселение Хомутовское, село Хомутово, улица Заводская, земельный участок 7 "А"	2279.90	Земли населенных пунктов	ЖЗ-101	Для индивидуального жилищного строительства 2.1	Перераспределение неразграниченных земель государственной собственности, ЗУ38:06:100101:1005 и 38:06:000000:7074	405513.10 405543.76 405540.84 405530.28 405518.81 405506.71 405481.93 405480.81 405504.05 405507.89 405510.18 405513.10	3341009.16 3341026.93 3341031.70 3341048.70 3341067.18 3341086.67 3341074.52 3341072.61 3341028.56 3341022.64 3341014.84 3341009.16

29.	П72	Российская Федерация, Иркутская область, муниципальный район Иркутский, сельское поселение Хомутовское, село Хомутово, улица Зверева, земельный участок 15-2	813.25	Земли населенных пунктов	ЖЗ-101	Для ведения личного подсобного хозяйства (приусадебный земельный участок) 2.2	Перераспределение ЗУ 38:06:100101:193 и 38:06:000000:7074	405540.09 405543.51 405556.64 405562.23 405558.26 405556.55 405555.68 405545.26 405523.73 405532.38 405534.60 405537.25 405535.91 405537.55 405536.36 405540.09	3340938.53 3340940.80 3340948.21 3340951.10 3340958.50 3340961.05 3340960.56 3340980.13 3340968.87 3340953.05 3340954.25 3340950.34 3340949.60 3340946.25 3340945.56 3340938.53
30.	П73	Российская Федерация, Иркутская область, муниципальный район Иркутский, сельское поселение Хомутовское, село Хомутово, улица Зверева, земельный участок 13-2	769.88	Земли населенных пунктов	ЖЗ-101	Для ведения личного подсобного хозяйства (приусадебный земельный участок) 2.2	Перераспределение ЗУ 38:06:100101:868 и 38:06:100101:3141	405567.65 405575.88 405576.75 405587.10 405589.71 405588.76 405587.69 405583.92 405583.11 405580.70 405572.12 405552.46 405550.74 405564.70 405567.65	3340897.00 3340901.97 3340900.40 3340907.40 3340909.77 3340911.21 3340914.18 3340920.61 3340921.57 3340920.05 3340931.63 3340919.62 3340918.62 3340895.24 3340897.00
31.	П74	Российская Федерация, Иркутская область, муниципальный	672.76	Земли населенных пунктов	ЖЗ-101	Для ведения личного подсобного хозяйства (приусадебн	Перераспределение ЗУ 38:06:100101:616 и 38:06:100101:3141	405589.71 405587.10 405576.75 405575.88 405567.65	3340909.77 3340907.40 3340900.40 3340901.97 3340897.00

		район Иркутский, сельское поселение Хомутовское, село Хомутово, улица Зверева, земельный участок 13-1				ый земельный участок) 2.2		405564.70 405575.62 405577.64 405603.43 405600.69 405590.41 405589.71	3340895.24 3340876.55 3340877.57 3340890.52 3340894.69 3340910.37 3340909.77
32.	П75	Российская Федерация, Иркутская область, муниципальный район Иркутский, сельское поселение Хомутовское, село Хомутово, улица Зверева, земельный участок 11-2	631.68	Земли населенных пунктов	ЖЗ-101	Для ведения личного подсобного хозяйства (приусадебный земельный участок) 2.2	Перераспределение ЗУ 38:06:100101:2685 и 38:06:100101:3141	405613.50 405603.43 405575.62 405580.94 405585.47 405586.77 405587.95 405594.75 405607.43 405613.50	3340873.58 3340890.52 3340876.55 3340866.97 3340858.76 3340859.42 3340859.97 3340863.36 3340870.35 3340873.58
33.	П76	Российская Федерация, Иркутская область, муниципальный район Иркутский, сельское поселение Хомутовское, село Хомутово, улица Зверева, земельный участок 11-1	863.21	Земли населенных пунктов	ЖЗ-101	Для ведения личного подсобного хозяйства (приусадебный земельный участок) 2.2	Перераспределение неразграниченных земель государственной собственности, ЗУ 38:06:100101:2688 и 38:06:100101:3141	405610.08 405607.43 405594.75 405587.95 405586.77 405600.37 405601.76 405623.23 405627.61 405625.60 405613.50 405610.08	3340871.76 3340870.35 3340863.36 3340859.97 3340859.42 3340834.26 3340835.00 3340847.19 3340848.96 3340852.81 3340873.58 3340871.76

34.	П77	Российская Федерация, Иркутская область, муниципальный район Иркутский, сельское поселение Хомутовское, село Хомутово, улица Зверева, земельный участок 7-2	840.09	Земли населенных пунктов	ЖЗ-101	Для ведения личного подсобного хозяйства (приусадебный земельный участок) 2.2	Перераспределение ЗУ 38:06:100101:880 и 38:06:100101:3141	405637.95 405640.52 405646.95 405655.20 405665.56 405662.99 405662.05 405653.61 405626.57 405629.32 405627.90 405630.53 405637.95	3340762.88 3340764.18 3340768.57 3340773.28 3340779.48 3340784.01 3340787.37 3340802.33 3340786.39 3340781.69 3340780.81 3340775.78 3340762.88
35.	П78	Российская Федерация, Иркутская область, муниципальный район Иркутский, сельское поселение Хомутовское, село Хомутово, улица Зверева, земельный участок 7-1	461.73	Земли населенных пунктов	ЖЗ-101	Для ведения личного подсобного хозяйства (приусадебный земельный участок) 2.2	Перераспределение ЗУ 38:06:100101:2124 и 38:06:100101:3141	405668.96 405665.56 405655.20 405646.95 405640.52 405637.95 405642.47 405645.73 405666.77 405662.49 405668.96	3340773.07 3340779.48 3340773.28 3340768.57 3340764.18 3340762.88 3340754.29 3340747.99 3340761.61 3340768.54 3340773.07
36.	П79	Российская Федерация, Иркутская область, Иркутский муниципальный район, Хомутовское сельское поселение, с.	2656.41	Земли населенных пунктов	ЖЗ-101	Для индивидуального жилищного строительства 2.1	Перераспределение неразграниченных земель государственной собственности, ЗУ 38:06:100101:43 и 38:06:000000:7075	405723.15 405764.13 405745.40 405743.23 405696.94 405695.12 405712.25 405720.91 405723.15	3340517.03 3340535.69 3340575.60 3340579.49 3340561.51 3340555.20 3340518.01 3340521.91 3340517.03

		Хомутово, улица Дорожная, земельный участок 15							
37.	П80	Российская Федерация, Иркутская область, Иркутский муниципальный район, Хомутовское сельское поселение, с. Хомутово, улица Дорожная, земельный участок 14 "А"	1019.52	Земли населенных пунктов	ЖЗ-101	Для индивидуального жилищного строительства 2.1	Перераспределение неразграниченных земель государственной собственности и ЗУ 38:06:100101:2321	405723.15 405720.91 405712.25 405721.82 405730.38 405771.85 405764.13 405723.15	3340517.03 3340521.91 3340518.01 3340496.87 3340500.92 3340519.80 3340535.69 3340517.03
38.	П81	Российская Федерация, Иркутская область, Иркутский муниципальный район, Хомутовское сельское поселение, с. Хомутово, улица Дорожная, земельный участок 14	1288.74	Земли населенных пунктов	ЖЗ-101	Для индивидуального жилищного строительства 2.1	Перераспределение неразграниченных земель государственной собственности и ЗУ 38:06:100101:2322	405730.38 405721.82 405723.74 405730.07 405736.81 405738.72 405741.09 405783.50 405771.85 405730.38	3340500.92 3340496.87 3340493.19 3340495.94 3340481.80 3340482.31 3340477.01 3340495.82 3340519.80 3340500.92
39.	П82	Российская Федерация, Иркутская область, муниципальный район	1172.80	Земли населенных пунктов	ЖЗ-101	Для индивидуального жилищного строительства	Перераспределение неразграниченных земель государственной собственности и ЗУ 38:06:100101:3941	405742.12 405738.73 405725.14 405724.41 405724.32 405708.39	3340433.02 3340440.76 3340468.15 3340469.63 3340469.82 3340462.05

		Иркутский, сельское поселение Хомутовское, село Хомутово, улица Дорожная, земельный участок 10						405699.66 405699.90 405706.89 405709.57 405713.20 405705.67 405706.50 405719.34 405742.12	3340458.01 3340457.27 3340439.40 3340433.35 3340424.14 3340420.72 3340418.77 3340423.90 3340433.02
40.	П83	Российская Федерация, Иркутская область, Иркутский муниципальный район, Хомутовское сельское поселение, с. Хомутово, улица Дорожная, земельный участок 10 А	1343.58	Земли населенных пунктов	ЖЗ-101	Для индивидуального жилищного строительства 2.1	Перераспределение неразграниченных земель государственной собственности и ЗУ 38:06:100101:3847	405713.20 405709.57 405706.89 405699.90 405699.66 405686.99 405665.56 405665.76 405682.32 405689.62 405706.50 405705.67 405713.20	3340424.14 3340433.35 3340439.40 3340457.27 3340458.01 3340452.13 3340442.23 3340441.76 3340409.09 3340412.01 3340418.77 3340420.72 3340424.14
41.	П84	Российская Федерация, Иркутская область, Иркутский муниципальный район, Хомутовское сельское поселение, село Хомутово, улица Дорожная	1261.00	Земли населенных пунктов	ЖЗ-101	Для индивидуального жилищного строительства 2.1	Перераспределение неразграниченных земель государственной собственности, ЗУ 38:06:100101:4164 и 38:06:000000:7075	405646.64 405645.99 405633.43 405623.26 405645.83 405650.12 405650.45 405668.65 405661.52 405646.64	3340536.38 3340537.71 3340532.53 3340528.47 3340482.40 3340484.47 3340483.75 3340492.03 3340506.30 3340536.38

42.	П85	Российская Федерация, Иркутская область, муниципальный район Иркутский, сельское поселение Хомутовское, село Хомутово, улица Дорожная, земельный участок 9	1264.09	Земли населенных пунктов	ЖЗ-101	Для индивидуального жилищного строительства 2.1	Перераспределение ЗУ 38:06:100101:4162 и 38:06:000000:7075	405681.38 405680.73 405645.99 405646.64 405661.52 405686.77 405687.19 405694.82 405686.91 405681.38	3340550.66 3340552.10 3340537.71 3340536.38 3340506.30 3340518.77 3340517.90 3340521.36 3340538.95 3340550.66
43.	П86	Российская Федерация, Иркутская область, муниципальный район Иркутский, сельское поселение Хомутовское, село Хомутово, улица Гагарина, земельный участок 10/1	999.76	Земли населенных пунктов	ЖЗ-101	Для ведения личного подсобного хозяйства (приусадебный земельный участок) 2.2	Перераспределение неразграниченных земель государственной собственности и ЗУ 38:06:100101:2798	405659.40 405645.80 405644.87 405641.04 405640.44 405639.53 405636.85 405616.32 405621.44 405615.60 405622.21 405624.04 405636.01 405637.04 405638.23 405659.40	3340585.65 3340607.93 3340609.20 3340606.84 3340606.95 3340606.51 3340610.64 3340600.45 3340591.41 3340588.12 3340576.54 3340573.14 3340580.47 3340578.75 3340575.80 3340585.65
44.	П87	Российская Федерация, Иркутская область, муниципальный район Иркутский,	1097.50	Земли населенных пунктов	ЖЗ-101	Для ведения личного подсобного хозяйства (приусадебный	Перераспределение неразграниченных земель государственной собственности и ЗУ 38:06:100101:961	405692.25 405683.76 405682.58 405664.44 405656.03 405650.56 405648.26	3340634.05 3340650.03 3340649.51 3340640.02 3340635.49 3340632.69 3340631.27

		сельское поселение Хомутовское, село Хомутово, улица Калинина, земельный участок 2-2				земельный участок) 2.2		405645.30 405641.97 405636.14 405636.29 405642.41 405638.30 405636.85 405639.53 405640.44 405641.04 405644.87 405645.80 405680.20 405688.98 405691.86 405692.25	3340629.86 3340627.87 3340624.06 3340623.83 3340613.74 3340611.37 3340610.64 3340606.51 3340606.95 3340606.84 3340609.20 3340607.93 3340625.52 3340630.31 3340631.84 3340634.05
45.	П88	Российская Федерация, Иркутская область, муниципальный район Иркутский, сельское поселение Хомутовское, село Хомутово, улица Ворошилова, земельный участок 1-2	1015.85	Земли населенных пунктов	ЖЗ-101	Для ведения личного подсобного хозяйства (приусадебный земельный участок) 2.2	Перераспределение ЗУ 38:06:100101:881 и 38:06:100101:3144	405580.58 405579.58 405590.76 405594.01 405603.48 405629.67 405617.41 405580.58	3340630.92 3340630.37 3340611.32 3340613.21 3340618.71 3340633.94 3340653.83 3340630.92
46.	П89	Российская Федерация, Иркутская область, муниципальный район	1901.52	Земли населенных пунктов	ЖЗ-101	Для ведения личного подсобного хозяйства (приусадебный	Перераспределение ЗУ 38:06:100101:146 и 38:06:100101:3144	405580.58 405617.41 405632.67 405629.52 405615.93 405568.23	3340630.92 3340653.83 3340663.30 3340669.53 3340688.52 3340659.01

		Иркутский, сельское поселение Хомутовское, село Хомутово, улица Ворошилова, земельный участок 3				земельный участок) 2.2		405563.04 405579.58 405580.58	3340655.89 3340630.37 3340630.92
47.	П90	Российская Федерация, Иркутская область, муниципальный район Иркутский, сельское поселение Хомутовское, село Хомутово, улица Ворошилова, земельный участок 5	2062.13	Земли населенных пунктов	ЖЗ-101	Для ведения личного подсобного хозяйства (приусадебный земельный участок) 2.2	Перераспределение ЗУ 38:06:100101:148 и 38:06:100101:3144	405563.04 405568.23 405615.93 405607.46 405604.07 405609.28 405606.31 405599.34 405593.10 405550.98 405545.78 405563.04	3340655.89 3340659.01 3340688.52 3340701.29 3340706.10 3340712.80 3340717.97 3340714.37 3340711.05 3340688.77 3340686.01 3340655.89
48.	П91	Российская Федерация, Иркутская область, муниципальный район Иркутский, сельское поселение Хомутовское, село Хомутово, улица Ворошилова,	2364.91	Земли населенных пунктов	ЖЗ-101	Для ведения личного подсобного хозяйства (приусадебный земельный участок) 2.2	Перераспределение ЗУ 38:06:100101:597 и 38:06:100101:3144	405606.31 405599.34 405550.98 405545.78 405529.68 405535.42 405582.01 405596.08 405613.59 405606.31	3340717.97 3340714.37 3340688.77 3340686.01 3340713.10 3340716.56 3340740.05 3340747.49 3340721.65 3340717.97

		земельный участок 7							
49.	П92	Российская Федерация, Иркутская область, муниципальный район Иркутский, сельское поселение Хомутовское, село Хомутово, улица Ворошилова, земельный участок 9	2179.34	Земли населенных пунктов	ЖЗ-101	Для ведения личного подсобного хозяйства (приусадебный земельный участок) 2.2	Перераспределение ЗУ 38:06:100101:960 и 38:06:100101:3144	405596.08 405593.08 405585.70 405580.75 405577.46 405566.20 405555.07 405538.80 405536.56 405521.96 405521.13 405516.27 405529.68 405535.42 405582.01 405596.08	3340747.49 3340751.32 3340762.61 3340769.93 3340775.51 3340767.23 3340760.93 3340750.51 3340748.68 3340739.78 3340739.70 3340737.13 3340713.10 3340716.56 3340740.05 3340747.49
50.	П93	Российская Федерация, Иркутская область, муниципальный район Иркутский, сельское поселение Хомутовское, село Хомутово, улица Зверева, земельный участок 6 А-2	770.46	Земли населенных пунктов	ЖЗ-101	Для ведения личного подсобного хозяйства (приусадебный земельный участок) 2.2	Перераспределение ЗУ 38:06:100101:2145 и 38:06:100101:3141	405623.72 405618.62 405621.59 405614.58 405612.23 405610.23 405608.61 405585.70 405593.08 405596.08 405600.08 405623.72	3340754.21 3340763.21 3340765.02 3340778.82 3340777.11 3340776.00 3340775.12 3340762.61 3340751.32 3340747.49 3340741.59 3340754.21
51.	П94	Российская Федерация, Иркутская область, муниципальный	946.96	Земли населенных пунктов	ЖЗ-101	Для индивидуального жилищного	Перераспределение неразграниченных земель государственной собственности, ЗУ	405612.23 405614.58 405600.75 405598.13 405597.42	3340777.11 3340778.82 3340802.88 3340801.47 3340801.09

		район Иркутский, сельское поселение Хомутовское, село Хомутово, улица Зверева, земельный участок 8/1				строительства 2.1	38:06:100101:3095, 38:06:100101:3141	405590.80 405570.30 405577.46 405580.75 405585.70 405608.61 405610.23 405612.23	3340797.58 3340785.03 3340775.51 3340769.93 3340762.61 3340775.12 3340776.00 3340777.11
52.	П94_1	Российская Федерация, Иркутская область, муниципальный район Иркутский, сельское поселение Хомутовское, село Хомутово, улица Зверева, земельный участок 8/2	1006.11	Земли населенных пунктов	ЖЗ-101	Для индивидуального жилищного строительства 2.1	Перераспределение ЗУ 38:06:100101:3092, 38:06:100101:3141	405598.13 405600.75 405587.39 405585.78 405584.51 405574.70 405559.35 405559.61 405553.65 405555.82 405568.40 405570.30 405590.80 405598.13	3340801.47 3340802.88 3340826.41 3340825.52 3340824.78 3340819.37 3340810.75 3340810.26 3340806.77 3340804.33 3340787.57 3340785.03 3340797.58 3340801.47
53.	П94_2	Российская Федерация, Иркутская область, муниципальный район Иркутский, сельское поселение Хомутовское, село Хомутово, улица Зверева, земельный участок 10/1	891.58	Земли населенных пунктов	ЖЗ-101	Для ведения личного подсобного хозяйства (приусадебный земельный участок) 2.2	Перераспределение ЗУ 38:06:100101:191 и 38:06:100101:3141	405584.51 405585.78 405572.14 405571.74 405570.28 405563.60 405552.68 405550.86 405547.23 405546.65 405551.32 405559.35 405574.70 405584.51	3340824.78 3340825.52 3340851.76 3340851.60 3340851.02 3340847.72 3340840.12 3340838.44 3340835.64 3340835.26 3340825.48 3340810.75 3340819.37 3340824.78

54.	П94_3	Российская Федерация, Иркутская область, муниципальный район Иркутский, сельское поселение Хомутовское, село Хомутово, улица Зверева, земельный участок 12/1	887.03	Земли населенных пунктов	ЖЗ-101	Для ведения личного подсобного хозяйства (приусадебный земельный участок) 2.2	Перераспределение ЗУ 38:06:100101:900 и 38:06:100101:3141	405548.31 405538.31 405525.27 405522.47 405536.70 405548.48 405560.73 405563.47 405551.17 405549.62 405548.31	3340893.06 3340887.54 3340879.09 3340877.27 3340853.61 3340861.87 3340869.76 3340871.54 3340894.58 3340893.71 3340893.06
55.	П95	Российская Федерация, Иркутская область, муниципальный район Иркутский, сельское поселение Хомутовское, село Хомутово, улица Ворошилова, земельный участок 11	2118.86	Земли населенных пунктов	ЖЗ-101	Для ведения личного подсобного хозяйства (приусадебный земельный участок) 2.2	Перераспределение ЗУ 38:06:100101:600 и 38:06:100101:3144	405521.96 405521.13 405516.27 405506.65 405511.86 405541.51 405529.25 405536.92 405543.50 405549.17 405553.15 405555.82 405568.40 405570.30 405577.46 405566.20 405555.07 405538.80 405536.56 405521.96	3340739.78 3340739.70 3340737.13 3340755.47 3340758.53 3340776.15 3340797.37 3340802.90 3340806.71 3340810.30 3340807.33 3340804.33 3340787.57 3340785.03 3340775.51 3340767.23 3340760.93 3340750.51 3340748.68 3340739.78

56.	П96	Российская Федерация, Иркутская область, муниципальный район Иркутский, сельское поселение Хомутовское, село Хомутово, улица Ворошилова, земельный участок 11 "А"	879.26	Земли населенных пунктов	ЖЗ-101	Для ведения личного подсобного хозяйства (приусадебный земельный участок) 2.2	Перераспределение ЗУ 38:06:100101:1087 и 38:06:100101:3144	405541.51 405529.25 405520.68 405501.61 405498.91 405496.82 405506.65 405511.86 405541.51	3340776.15 3340797.37 3340789.15 3340777.04 3340775.33 3340774.02 3340755.47 3340758.53 3340776.15
57.	П97	Российская Федерация, Иркутская область, муниципальный район Иркутский, сельское поселение Хомутовское, село Хомутово, улица Ворошилова, земельный участок 13	3006.08	Земли населенных пунктов	ЖЗ-101	Для ведения личного подсобного хозяйства (приусадебный земельный участок) 2.2	Перераспределение ЗУ 38:06:100101:2279 и 38:06:100101:3144	405479.05 405476.75 405496.82 405498.91 405501.61 405520.68 405529.25 405536.92 405543.50 405549.17 405553.15 405553.65 405559.61 405559.35 405551.32 405546.65 405547.23 405543.19 405539.07 405538.90 405538.55 405527.15 405491.96 405479.05	3340810.46 3340808.86 3340774.02 3340775.33 3340777.04 3340789.15 3340797.37 3340802.90 3340806.71 3340810.30 3340807.33 3340806.77 3340810.26 3340810.75 3340825.48 3340835.26 3340835.64 3340842.23 3340848.52 3340848.89 3340850.22 3340843.96 3340819.45 3340810.46

58.	П98	Российская Федерация, Иркутская область, муниципальный район Иркутский, сельское поселение Хомутовское, село Хомутово, улица Ворошилова, земельный участок 15	2720.32	Земли населенных пунктов	ЖЗ-101	Для индивидуального жилищного строительства 2.1	Перераспределение неразграниченных земель государственной собственности и ЗУ 38:06:100101:515	405536.70 405538.55 405527.15 405527.12 405491.96 405490.26 405475.05 405458.99 405509.79 405501.31 405512.53 405536.70 405536.70	3340853.61 3340850.22 3340843.96 3340844.02 3340819.45 3340822.45 3340811.85 3340840.28 3340872.76 3340888.11 3340893.87 3340853.69 3340853.61
59.	П98_1	Российская Федерация, Иркутская область, муниципальный район Иркутский, сельское поселение Хомутовское, село Хомутово, улица Ворошилова, земельный участок 14/1	813.01	Земли населенных пунктов	ЖЗ-101	Для индивидуального жилищного строительства 2.1	Перераспределение ЗУ 38:06:100101:4325, 38:06:100101:3144	405461.01 405451.42 405438.00 405419.97 405420.58 405419.28 405414.77 405417.51 405417.10 405423.90 405424.10 405460.19 405461.01	3340797.49 3340814.71 3340806.84 3340795.70 3340794.74 3340793.84 3340790.72 3340786.77 3340786.59 3340776.83 3340776.95 3340797.02 3340797.49
60.	П98_2	Российская Федерация, Иркутская область, муниципальный район Иркутский,	874.09	Земли населенных пунктов	ЖЗ-101	Для ведения личного подсобного хозяйства (приусадебный	Перераспределение неразграниченных земель государственной собственности и ЗУ 38:06:100101:3169	405451.42 405441.51 405439.20 405428.20 405427.85 405408.83 405408.49	3340814.71 3340831.69 3340830.74 3340824.71 3340824.88 3340815.22 3340814.79

		сельское поселение Хомутовское, село Хомутово, улица Ворошилова, земельный участок 14/2				земельный участок) 2.2		405403.21 405412.21 405416.03 405411.82 405413.35 405414.77 405419.28 405420.58 405419.97 405438.00 405451.42	3340811.61 3340804.52 3340799.02 3340795.96 3340792.76 3340790.72 3340793.84 3340794.74 3340795.70 3340806.84 3340814.71
61.	П99	Российская Федерация, Иркутская область, муниципальный район Иркутский, сельское поселение Хомутовское, село Хомутово, улица Зверева, земельный участок 14/1	809.24	Земли населенных пунктов	ЖЗ-101	Для ведения личного подсобного хозяйства (приусадебный земельный участок) 2.2	Перераспределение неразграниченных земель государственной собственности, ЗУ 38:06:100101:2764 и 38:06:100101:3141	405535.53 405537.08 405526.58 405524.60 405515.79 405500.38 405497.22 405492.67 405503.60 405506.11 405535.53	3340915.24 3340915.91 3340935.25 3340934.78 3340930.06 3340923.20 3340922.01 3340919.46 3340900.24 3340902.14 3340915.24
62.	П100	Российская Федерация, Иркутская область, муниципальный район Иркутский, сельское поселение Хомутовское, село Хомутово, улица Заводская,	2014.63	Земли населенных пунктов	ЖЗ-101	Для индивидуального жилищного строительства 2.1	Перераспределение неразграниченных земель государственной собственности, ЗУ 38:06:100101:887 и 38:06:000000:7074	405472.54 405465.74 405462.25 405444.83 405441.19 405429.86 405408.57 405413.87 405422.94 405425.81 405427.80 405451.50	3340991.05 3341001.23 3341006.10 3341032.93 3341039.24 3341055.66 3341041.74 3341033.39 3341019.67 3341015.33 3341012.33 3340976.61

		земельный участок 7						405454.94 405473.37 405472.54	3340977.76 3340989.88 3340991.05
63.	П101	Российская Федерация, Иркутская область, Иркутский муниципальный район, Хомутовское сельское поселение, с. Хомутово, ул. Заводская, земельный участок 5	2252.51	Земли населенных пунктов	ЖЗ-101	Для индивидуального жилищного строительства 2.1	Перераспределение ЗУ 38:06:100101:3 и 38:06:000000:7074	405431.39 405455.92 405451.50 405427.80 405425.81 405413.87 405390.80 405401.95 405426.28 405428.64 405431.39	3340952.10 3340970.25 3340976.61 3341012.33 3341015.33 3341033.39 3341017.93 3340999.34 3340958.96 3340955.78 3340952.10
64.	П102	Российская Федерация, Иркутская область, Иркутский муниципальный район, Хомутовское сельское поселение, с. Хомутово, ул. Заводская, земельный участок 1	1577.23	Земли населенных пунктов	ЖЗ-101	Для ведения личного подсобного хозяйства (приусадебный земельный участок) 2.2	Перераспределение ЗУ 38:06:100101:4078 и 38:06:000000:7074	405409.77 405382.77 405380.44 405373.16 405354.05 405387.76 405393.86 405409.77	3340941.03 3340981.59 3340985.12 3340995.89 3340982.59 3340928.80 3340931.34 3340941.03
65.	П104	Российская Федерация, Иркутская область, муниципальный район	772.98	Земли населенных пунктов	ЖЗ-101	Для индивидуального жилищного строительства 2.1	Перераспределение неразграниченных земель государственной собственности, ЗУ 38:06:100101:1983 и 38:06:100101:3144	405574.04 405576.88 405578.38 405570.44 405568.10 405532.33	3340598.26 3340599.88 3340600.96 3340615.68 3340614.59 3340597.81

		Иркутский, сельское поселение Хомутовское, село Хомутово, улица Ворошилова, земельный участок 2 "А"						405533.68 405535.13 405540.10 405561.84 405574.04	3340594.95 3340591.88 3340580.93 3340591.29 3340598.26
66.	П105	Российская Федерация, Иркутская область, муниципальный район Иркутский, сельское поселение Хомутовское, село Хомутово, улица Ворошилова, земельный участок 4/2	976.77	Земли населенных пунктов	ЖЗ-101	Для ведения личного подсобного хозяйства (приусадебный земельный участок) 2.2	Перераспределение ЗУ 38:06:100101:147 и 38:06:100101:3144	405549.10 405545.39 405541.68 405539.20 405538.59 405493.81 405501.05 405513.09 405515.10 405517.28 405517.45 405517.56 405522.55 405535.84 405549.10	3340644.98 3340651.50 3340657.68 3340661.99 3340661.67 3340636.07 3340622.49 3340628.74 3340625.98 3340627.00 3340626.81 3340626.60 3340629.87 3340637.74 3340644.98
67.	П106	Российская Федерация, Иркутская область, муниципальный район Иркутский, сельское поселение Хомутовское, село Хомутово, улица Ворошилова,	799.50	Земли населенных пунктов	ЖЗ-101	Для индивидуального жилищного строительства 2.1	Перераспределение ЗУ 38:06:100101:149 и 38:06:100101:3144	405538.59 405539.20 405533.58 405529.12 405526.74 405517.31 405496.73 405502.18 405491.80 405493.81 405538.59	3340661.67 3340661.99 3340671.75 3340678.94 3340677.40 3340671.53 3340658.75 3340645.57 3340640.37 3340636.07 3340661.67

		земельный участок 6/1							
68.	П107	Российская Федерация, Иркутская область, муниципальный район Иркутский, сельское поселение Хомутовское, село Хомутово, улица Дорожная, земельный участок 2	3309.68	Земли населенных пунктов	ЖЗ-101	Для ведения личного подсобного хозяйства (приусадебный земельный участок) 2.2	Перераспределение неразграниченных земель государственной собственности и ЗУ 38:06:100101:168	405611.95 405586.14 405568.82 405564.17 405587.82 405592.11 405595.42 405642.89 405642.57 405632.35 405625.65 405611.95	3340419.31 3340407.32 3340399.35 3340397.29 3340349.89 3340351.83 3340345.07 3340362.85 3340363.44 3340381.68 3340394.69 3340419.31
69.	П108	Российская Федерация, Иркутская область, муниципальный район Иркутский, сельское поселение Хомутовское, село Хомутово, улица 2 Урожайная, земельный участок 44	3383.81	Земли населенных пунктов	ЖЗ-101	Для индивидуального жилищного строительства 2.1	Перераспределение неразграниченных земель государственной собственности и ЗУ 38:06:100101:885	405536.43 405539.60 405595.42 405592.11 405587.82 405564.17 405563.50 405557.99 405517.44 405514.67 405536.43	3340323.69 3340324.85 3340345.07 3340351.83 3340349.89 3340397.29 3340398.64 3340396.48 3340380.66 3340379.56 3340323.69
70.	П109	Российская Федерация, Иркутская область, муниципальный район	746.11	Земли населенных пунктов	ЖЗ-101	Для индивидуального жилищного строительства 2.1	Перераспределение неразграниченных земель государственной собственности и ЗУ 38:06:100101:2159	405590.19 405571.05 405564.03 405554.54 405563.50 405564.17	3340433.82 3340423.25 3340419.73 3340415.43 3340398.64 3340397.29

		Иркутский, сельское поселение Хомутовское, село Хомутово, улица Дорожная, земельный участок 5/1						405568.82 405586.14 405592.41 405590.19	3340399.35 3340407.32 3340410.23 3340433.82
71.	П110	Российская Федерация, Иркутская область, муниципальный район Иркутский, сельское поселение Хомутовское, село Хомутово, улица 2 Урожайная, земельный участок 42	1713.71	Земли населенных пунктов	ЖЗ-101	Для индивидуального жилищного строительства 2.1	Перераспределение неразграниченных земель государственной собственности и ЗУ 38:06:100101:2678	405514.67 405557.99 405563.50 405554.54 405546.45 405543.56 405531.66 405501.76 405514.67	3340379.56 3340396.48 3340398.64 3340415.43 3340428.95 3340427.78 3340422.74 3340409.92 3340379.56
72.	П111	Российская Федерация, Иркутская область, муниципальный район Иркутский, сельское поселение Хомутовское, село Хомутово, улица 2 Урожайная,	1283.04	Земли населенных пунктов	ЖЗ-101	Для индивидуального жилищного строительства 2.1	Перераспределение неразграниченных земель государственной собственности и ЗУ 38:06:100101:2677	405543.56 405546.45 405532.24 405490.94 405501.76 405531.66 405543.56	3340427.78 3340428.95 3340452.71 3340435.36 3340409.92 3340422.74 3340427.78

		земельный участок 42/1							
73.	П111_1	Российская Федерация, Иркутская область, муниципальный район Иркутский, сельское поселение Хомутовское, село Хомутово, улица Восточная, земельный участок 29	1044.66	Земли населенных пунктов	ЖЗ-101	Для индивидуального жилищного строительства 2.1	Перераспределение ЗУ 38:06:100101:220, 38:06:100101:3148	405452.24 405466.50 405466.77 405488.45 405485.25 405477.51 405473.98 405465.16 405456.96 405452.24	3340440.57 3340400.12 3340399.40 3340408.87 3340420.32 3340441.10 3340448.92 3340446.30 3340442.66 3340440.57
74.	П112	Российская Федерация, Иркутская область, муниципальный район Иркутский, сельское поселение Хомутовское, село Хомутово, улица Дорожная, земельный участок 1	2288.15	Земли населенных пунктов	ЖЗ-101	Для индивидуального жилищного строительства 2.1	Перераспределение ЗУ 38:06:100101:165 и 38:06:000000:7075	405505.38 405503.24 405490.86 405492.57 405489.70 405487.11 405480.52 405478.25 405469.91 405490.94 405532.24 405505.38	3340499.75 3340504.03 3340499.09 3340494.51 3340493.00 3340491.93 3340487.86 3340486.89 3340485.17 3340435.36 3340452.71 3340499.75
75.	П112_1	Российская Федерация, Иркутская область, муниципальный район Иркутский,	1028.04	Земли населенных пунктов	ЖЗ-101	Для ведения личного подсобного хозяйства (приусадебный	Перераспределение ЗУ 38:06:100101:1886, 38:06:100101:3148	405468.64 405467.67 405457.79 405456.92 405453.58 405447.27 405447.56	3340458.12 3340461.34 3340483.11 3340482.70 3340481.22 3340477.99 3340477.42

		сельское поселение Хомутовское, село Хомутово, улица 2 Урожайная, земельный участок 35/2				земельный участок) 2.2		405435.21 405433.49 405423.18 405425.14 405421.49 405423.72 405422.87 405425.03 405425.60 405443.22 405444.27 405468.64	3340471.41 3340474.63 3340469.51 3340465.86 3340463.73 3340457.09 3340456.78 3340450.31 3340449.69 3340449.25 3340449.13 3340458.12
76.	П112_2	Российская Федерация, Иркутская область, Иркутский муниципальный район, Хомутовское сельское поселение, с. Хомутово, ул. 2-я Урожайная, земельный участок 35/1	855.71	Земли населенных пунктов	ЖЗ-101	Для индивидуального жилищного строительства 2.1	Перераспределение ЗУ 38:06:100101:1908, 38:06:100101:3148, 38:06:100101:4172	405456.92 405457.79 405448.28 405447.66 405447.04 405443.36 405440.90 405440.48 405437.29 405431.91 405426.05 405424.69 405421.88 405413.67 405417.84 405423.18 405433.49 405435.21 405447.56 405447.27 405453.58 405456.92	3340482.70 3340483.11 3340502.62 3340503.88 3340503.53 3340501.51 3340499.76 3340499.81 3340498.07 3340496.02 3340493.22 3340496.28 3340494.88 3340490.39 3340481.03 3340469.51 3340474.63 3340471.41 3340477.42 3340477.99 3340481.22 3340482.70

77.	П113	Российская Федерация, Иркутская область, муниципальный район Иркутский, сельское поселение Хомутовское, село Хомутово, улица Гагарина, земельный участок 1/1	986.27	Земли населенных пунктов	ЖЗ-101	Для ведения личного подсобного хозяйства (приусадебный земельный участок) 2.2	Перераспределение ЗУ 38:06:100101:3824 и 38:06:000000:7075	405522.46 405519.76 405503.24 405505.38 405529.90 405546.40 405522.46	3340506.83 3340510.92 3340504.03 3340499.75 3340456.81 3340465.65 3340506.83
78.	П114	Российская Федерация, Иркутская область, муниципальный район Иркутский, сельское поселение Хомутовское, село Хомутово, улица 2-я Урожайная, земельный участок 36	3405.65	Земли населенных пунктов	ЖЗ-101	Для ведения личного подсобного хозяйства (приусадебный земельный участок) 2.2	Перераспределение неразграниченных земель государственной собственности, ЗУ 38:06:100101:2312 и 38:06:100101:4172	405483.14 405478.99 405465.91 405463.32 405451.43 405434.82 405420.92 405420.10 405410.10 405403.11 405387.71 405385.77 405382.47 405406.58 405412.12 405418.73 405478.67 405480.27 405483.14	3340665.40 3340674.10 3340699.19 3340697.24 3340690.45 3340680.96 3340673.02 3340672.55 3340673.16 3340685.91 3340676.84 3340675.71 3340673.79 3340636.31 3340640.16 3340630.51 3340663.33 3340664.21 3340665.40
79.	П114_1	Российская Федерация, Иркутская область,	1078.72	Земли населенных пунктов	ЖЗ-101	Для ведения личного подсобного хозяйства	Перераспределение ЗУ 38:06:100101:2866, 38:06:100101:4172	405420.92 405395.84 405388.20 405371.21	3340673.02 3340716.65 3340713.38 3340702.56

		муниципальный район Иркутский, сельское поселение Хомутовское, село Хомутово, улица 2-я Урожайная, земельный участок 34				(приусадебный земельный участок) 2.2		405369.59 405385.77 405387.71 405403.11 405410.10 405420.10 405420.92	3340701.39 3340675.71 3340676.84 3340685.91 3340673.16 3340672.55 3340673.02
80.	П114_2	Российская Федерация, Иркутская область, муниципальный район Иркутский, сельское поселение Хомутовское, село Хомутово, улица 2-я Урожайная, земельный участок 34 "В"	985.11	Земли населенных пунктов	ЖЗ-101	Для индивидуального жилищного строительства 2.1	Перераспределение неразграниченных земель государственной собственности и ЗУ 38:06:100101:3250	405469.94 405468.21 405456.89 405452.64 405445.49 405444.17 405433.13 405424.53 405428.46 405429.14 405439.62 405462.99 405457.31 405466.46 405471.66 405473.43 405469.94	3340757.61 3340756.64 3340749.89 3340747.25 3340743.69 3340746.45 3340741.30 3340737.68 3340730.63 3340729.44 3340711.11 3340723.38 3340741.18 3340745.97 3340749.14 3340751.24 3340757.61
81.	П115	Российская Федерация, Иркутская область, муниципальный район Иркутский, сельское поселение	2688.87	Земли населенных пунктов	ЖЗ-101	Для ведения личного подсобного хозяйства (приусадебный земельный участок) 2.2	Перераспределение неразграниченных земель государственной собственности, ЗУ 38:06:100101:138 и 38:06:100101:4172	405416.03 405412.21 405403.21 405390.12 405379.52 405388.48 405350.54 405345.31 405343.62	3340799.02 3340804.52 3340811.61 3340819.95 3340812.89 3340796.93 3340775.90 3340773.15 3340776.31

		Хомутовское, село Хомутово, улица 2-я Урожайная, земельный участок 30						405334.91 405331.80 405345.05 405349.70 405350.04 405361.50 405364.10 405370.66 405378.80 405405.33 405398.64 405404.28 405413.35 405411.82 405416.03	3340771.42 3340769.80 3340743.16 3340746.64 3340746.08 3340754.74 3340756.67 3340748.78 3340754.10 3340770.11 3340780.39 3340784.57 3340792.76 3340795.96 3340799.02
82.	П116	Российская Федерация, Иркутская область, муниципальный район Иркутский, сельское поселение Хомутовское, село Хомутово, улица 2-я Урожайная, земельный участок 28	2143.45	Земли населенных пунктов	ЖЗ-101	Для индивидуального жилищного строительства 2.1	Перераспределение ЗУ 38:06:100101:136 и 38:06:100101:4172	405334.91 405343.62 405345.31 405350.54 405388.48 405383.01 405379.52 405373.46 405370.96 405332.65 405319.78 405316.38 405331.80 405334.91	3340771.42 3340776.31 3340773.15 3340775.90 3340796.93 3340807.60 3340812.89 3340822.83 3340826.47 3340806.50 3340798.73 3340796.81 3340769.80 3340771.42
83.	П117	Российская Федерация, Иркутская область, муниципальный район Иркутский,	2898.98	Земли населенных пунктов	ЖЗ-101	Для ведения личного подсобного хозяйства (приусадебный	Перераспределение неразграниченных земель государственной собственности, ЗУ 38:06:100101:135 и 38:06:100101:4172	405408.83 405398.88 405391.55 405387.90 405381.87 405380.71 405370.69	3340815.22 3340830.98 3340843.55 3340849.49 3340859.46 3340862.05 3340856.60

		сельское поселение Хомутовское, село Хомутово, улица 2-я Урожайная, земельный участок 26				земельный участок) 2.2		405323.42 405318.68 405317.55 405305.36 405301.74 405316.38 405319.78 405332.65 405370.96 405373.46 405379.52 405390.12 405403.21 405408.49 405408.83	3340830.85 3340828.75 3340830.49 3340822.81 3340820.95 3340796.81 3340798.73 3340806.50 3340826.47 3340822.83 3340812.89 3340819.95 3340811.61 3340814.79 3340815.22
84.	П117_1	Российская Федерация, Иркутская область, муниципальный район Иркутский, сельское поселение Хомутовское, село Хомутово, улица Ворошилова, земельный участок 18/1	777.18	Земли населенных пунктов	ЖЗ-101	Для ведения личного подсобного хозяйства (приусадебный земельный участок) 2.2	Перераспределение ЗУ 38:06:100101:158, 38:06:100101:3144	405420.41 405418.37 405413.66 405409.44 405405.07 405396.46 405387.25 405381.22 405382.97 405379.50 405381.87 405387.90 405399.53 405420.41	3340867.46 3340871.12 3340879.26 3340886.59 3340883.74 3340878.68 3340873.05 3340869.64 3340866.73 3340864.75 3340859.46 3340849.49 3340855.96 3340867.46
85.	П118	Российская Федерация, Иркутская область, муниципальный район Иркутский,	3301.62	Земли населенных пунктов	ЖЗ-101	Для ведения личного подсобного хозяйства (приусадебный	Перераспределение неразграниченных земель государственной собственности, ЗУ 38:06:100101:133 и 38:06:100101:4172	405382.97 405381.22 405370.00 405366.98 405365.02 405361.72 405354.49	3340866.73 3340869.64 3340887.67 3340894.30 3340893.10 3340893.33 3340889.47

		сельское поселение Хомутовское, село Хомутово, улица 2-я Урожайная, земельный участок 24				земельный участок) 2.2		405344.19 405336.43 405326.55 405315.15 405308.75 405303.68 405299.34 405287.43 405283.34 405301.74 405305.36 405317.55 405318.68 405323.42 405370.69 405380.71 405379.50 405382.97	3340883.56 3340879.20 3340873.26 3340866.60 3340862.97 3340860.12 3340857.57 3340850.58 3340848.26 3340820.95 3340822.81 3340830.49 3340828.75 3340830.85 3340856.60 3340862.05 3340864.75 3340866.73
86.	П119	Российская Федерация, Иркутская область, муниципальный район Иркутский, сельское поселение Хомутовское, село Хомутово, улица 2-я Урожайная, земельный участок 22 "А"	2013.57	Земли населенных пунктов	ЖЗ-101	Для ведения личного подсобного хозяйства (приусадебный земельный участок) 2.2	Перераспределение между ЗУ 38:06:100101:1124 и 38:06:100101:4172	405354.28 405342.57 405330.95 405294.97 405286.38 405275.22 405271.18 405281.38 405286.27 405299.28 405342.29 405354.28	3340893.79 3340915.93 3340910.75 3340884.24 3340877.68 3340870.34 3340866.71 3340850.57 3340853.68 3340860.85 3340886.13 3340893.79
87.	П120	Российская Федерация, Иркутская область,	982.41	Земли населенных пунктов	ЖЗ-101	Для ведения личного подсобного хозяйства	Перераспределение ЗУ 38:06:100101:2662 и 38:06:100101:4172	405275.22 405286.38 405294.97 405330.95	3340870.34 3340877.68 3340884.24 3340910.75

		муниципальный район Иркутский, сельское поселение Хомутовское, село Хомутово, улица 2-я Урожайная, земельный участок 22				(приусадебный земельный участок) 2.2		405329.08 405327.94 405267.18 405262.48 405271.18 405275.22	3340917.59 3340921.40 3340882.49 3340879.52 3340866.71 3340870.34
88.	П121	Российская Федерация, Иркутская область, муниципальный район Иркутский, сельское поселение Хомутовское, село Хомутово, улица 2-я Урожайная, земельный участок 20 "А"	778.33	Земли населенных пунктов	ЖЗ-101	Для ведения личного подсобного хозяйства (приусадебный земельный участок) 2.2	Перераспределение ЗУ 38:06:100101:3236 и 38:06:100101:4172	405267.18 405310.03 405302.93 405272.58 405261.88 405259.48 405254.62 405262.48 405267.18	3340882.49 3340909.93 3340920.46 3340903.14 3340895.61 3340893.92 3340890.55 3340879.52 3340882.49
89.	П122	Российская Федерация, Иркутская область, Иркутский муниципальный район, Хомутовское сельское поселение, с. Хомутово, ул. 2-я Урожайная,	1820.39	Земли населенных пунктов	ЖЗ-101	Для индивидуального жилищного строительства 2.1	Перераспределение неразграниченных земель государственной собственности, ЗУ 38:06:100101:4070 и 38:06:100101:4172	405261.88 405272.58 405302.93 405325.57 405318.18 405249.70 405252.83 405244.60 405242.36 405254.62 405259.48 405261.88	3340895.61 3340903.14 3340920.46 3340933.38 3340949.67 3340919.11 3340913.68 3340910.17 3340909.39 3340890.55 3340893.92 3340895.61

		земельный участок 20							
90.	П123	Российская Федерация, Иркутская область, Иркутский муниципальный район, Хомутовское сельское поселение, с. Хомутово, ул. Ворошилова, земельный участок 24	2086.16	Земли населенных пунктов	ЖЗ-101	Для ведения личного подсобного хозяйства (приусадебный земельный участок) 2.2	Перераспределение неразграниченных земель государственной собственности и ЗУ 38:06:100101:4097	405344.82 405348.35 405334.27 405331.65 405254.55 405264.29 405344.82	3340961.61 3340963.06 3340984.90 3340983.53 3340943.39 3340925.63 3340961.61
91.	П124	Российская Федерация, Иркутская область, Иркутский муниципальный район, Хомутовское сельское поселение, с. Хомутово, ул. 2-я Урожайная, земельный участок 18	801.02	Земли населенных пунктов	ЖЗ-101	Для ведения личного подсобного хозяйства (приусадебный земельный участок) 2.2	Перераспределение неразграниченных земель государственной собственности и ЗУ 38:06:100101:4096	405244.60 405252.83 405249.70 405264.29 405254.55 405249.94 405248.16 405230.70 405221.25 405227.99 405234.50 405240.86 405242.36 405244.60	3340910.17 3340913.68 3340919.11 3340925.63 3340943.39 3340940.99 3340943.86 3340932.70 3340926.56 3340915.29 3340919.53 3340908.87 3340909.39 3340910.17
92.	П125	Российская Федерация, Иркутская область, муниципальный район Иркутский,	3361.09	Земли населенных пунктов	ЖЗ-101	Для индивидуального жилищного строительства 2.1	Перераспределение неразграниченных земель государственной собственности и ЗУ 38:06:100101:33	405289.21 405287.34 405211.48 405213.81 405198.00 405211.97 405227.27	3341032.46 3341031.26 3340988.63 3340985.03 3340976.19 3340954.31 3340964.35

		сельское поселение Хомутовское, село Хомутово, улица 2-я Урожайная, земельный участок 14						405225.02 405301.08 405304.14 405317.59 405308.24 405289.21	3340967.87 3341006.60 3341008.14 3341014.95 3341043.67 3341032.46
93.	П126	Российская Федерация, Иркутская область, муниципальный район Иркутский, сельское поселение Хомутовское, село Хомутово, улица 2-я Урожайная, земельный участок 10	2620.20	Земли населенных пунктов	ЖЗ-101	Для индивидуального жилищного строительства 2.1	Перераспределение ЗУ 38:06:100101:2664 и 38:06:100101:4172	405247.62 405184.10 405168.86 405164.97 405181.18 405184.31 405242.11 405260.69 405247.62	3341073.70 3341035.77 3341028.76 3341026.40 3341000.40 3341002.63 3341039.26 3341050.78 3341073.70
94.	П127	Российская Федерация, Иркутская область, муниципальный район Иркутский, сельское поселение Хомутовское, село Хомутово, улица 2-я Урожайная, земельный участок 8 "А"	2552.37	Земли населенных пунктов	ЖЗ-101	Для индивидуального жилищного строительства 2.1	Перераспределение неразграниченных земель государственной собственности ЗУ 38:06:100101:1089 и 38:06:100101:4172	405251.94 405241.47 405213.35 405193.04 405181.29 405171.93 405173.58 405158.85 405157.16 405152.79 405164.97 405168.86 405184.10 405251.94	3341076.28 3341099.95 3341083.39 3341070.68 3341063.76 3341059.03 3341055.90 3341048.47 3341047.41 3341044.81 3341026.40 3341028.76 3341035.77 3341076.28

95.	П128	Российская Федерация, Иркутская область, муниципальный район Иркутский, сельское поселение Хомутовское, село Хомутово, улица 2-я Урожайная, земельный участок 6	1385.19	Земли населенных пунктов	ЖЗ-101	Для индивидуального жилищного строительства 2.1	Перераспределение ЗУ 38:06:100101:3255 и 38:06:100101:4172	405143.68 405146.82 405140.91 405152.79 405157.16 405158.85 405173.58 405171.93 405181.29 405182.41 405193.04 405179.64 405143.68	3341075.44 3341069.19 3341065.25 3341044.81 3341047.41 3341048.47 3341055.90 3341059.03 3341063.76 3341064.42 3341070.68 3341095.61 3341075.44
96.	П129	Российская Федерация, Иркутская область, муниципальный район Иркутский, сельское поселение Хомутовское, село Хомутово, улица 2-я Урожайная, земельный участок 6 "А"	1052.31	Земли населенных пунктов	ЖЗ-101	Для индивидуального жилищного строительства 2.1	Перераспределение ЗУ 38:06:100101:3256 и 38:06:100101:4172	405143.68 405179.64 405179.47 405170.24 405169.07 405158.45 405134.33 405129.39 405126.34 405140.17 405140.91 405146.82 405143.68	3341075.44 3341095.61 3341097.81 3341114.07 3341113.17 3341106.51 3341091.40 3341088.17 3341086.18 3341064.77 3341065.25 3341069.19 3341075.44
97.	П130	Российская Федерация, Иркутская область, муниципальный район Иркутский, сельское	3596.97	Земли населенных пунктов	ЖЗ-101	Для индивидуального жилищного строительства 2.1	Перераспределение неразграниченных земель государственной собственности, ЗУ 38:06:100101:2923 и 38:06:100101:4172	405169.07 405170.24 405171.25 405149.36 405151.90 405140.75 405138.30 405092.50	3341113.17 3341114.07 3341114.93 3341148.67 3341150.39 3341167.76 3341171.19 3341147.70

		поселение Хомутовское, село Хомутово, улица 2-я Урожайная, земельный участок 4						405092.27 405098.46 405100.42 405109.68 405111.60 405116.70 405120.89 405129.39 405134.33 405158.45 405169.07	3341147.59 3341134.03 3341129.43 3341107.21 3341103.38 3341105.61 3341099.58 3341088.17 3341091.40 3341106.51 3341113.17
98.	П131	Российская Федерация, Иркутская область, муниципальный район Иркутский, сельское поселение Хомутовское, село Хомутово, улица 1-я Урожайная, земельный участок 4-1	691.37	Земли населенных пунктов	ЖЗ-101	Для индивидуального жилищного строительства 2.1	Перераспределение неразграниченных землель государственной собстеенности и ЗУ 38:06:100101:71	405064.01 405074.41 405077.69 405084.41 405099.72 405102.85 405100.42 405090.93 405067.36 405064.01	3341024.13 3341007.18 3341009.15 3341013.13 3341021.58 3341023.14 3341027.03 3341042.93 3341026.17 3341024.13
99.	П132	Российская Федерация, Иркутская область, муниципальный район Иркутский, сельское поселение Хомутовское, село Хомутово,	573.48	Земли населенных пунктов	ЖЗ-101	Для индивидуального жилищного строительства 2.1	Перераспределение ЗУ 38:06:100101:2902 и 38:06:100101:4172	405198.84 405201.97 405196.56 405191.72 405169.88 405179.95 405202.10 405203.12 405198.84	3340913.20 3340915.12 3340924.75 3340922.26 3340909.16 3340892.45 3340905.19 3340905.80 3340913.20

		улица 2-я Урожайная, земельный участок 11-1							
100.	П133	Российская Федерация, Иркутская область, муниципальный район Иркутский, сельское поселение Хомутовское, село Хомутово, улица 2-я Урожайная, земельный участок 15-1	753.91	Земли населенных пунктов	ЖЗ-101	Для ведения личного подсобного хозяйства (приусадебный земельный участок) 2.2	Перераспределение ЗУ 38:06:100101:2114 и 38:06:100101:4172	405257.33 405251.91 405243.99 405240.42 405238.93 405232.82 405231.59 405217.06 405228.66 405239.83 405245.09 405246.80 405253.70 405256.05 405257.33	3340837.23 3340846.52 3340860.12 3340857.67 3340856.83 3340853.29 3340852.58 3340844.14 3340824.39 3340831.22 3340834.05 3340831.16 3340835.02 3340836.55 3340837.23
101.	П133_1	Российская Федерация, Иркутская область, муниципальный район Иркутский, сельское поселение Хомутовское, село Хомутово, улица 1-я Урожайная, земельный участок 16/1	842.82	Земли населенных пунктов	ЖЗ-101	Для ведения личного подсобного хозяйства (приусадебный земельный участок) 2.2	Перераспределение неразграниченных земель государственной собственности и ЗУ 38:06:100101:550	405194.45 405197.36 405204.08 405217.51 405224.55 405228.66 405217.06 405213.25 405201.59 405186.69 405189.31 405186.49 405189.21 405188.99 405194.45	3340805.30 3340806.80 3340810.85 3340817.95 3340821.76 3340824.39 3340844.14 3340841.56 3340834.37 3340825.81 3340822.05 3340820.56 3340815.71 3340815.01 3340805.30

102.	П133_2	Российская Федерация, Иркутская область, муниципальный район Иркутский, сельское поселение Хомутовское, село Хомутово, улица 1-я Урожайная, земельный участок 16/2	854.59	Земли населенных пунктов	ЖЗ-101	Для ведения личного подсобного хозяйства (приусадебный земельный участок) 2.2	Перераспределение неразграниченных земель государственной собственности и ЗУ 38:06:100101:551	405206.17 405221.68 405235.66 405239.63 405228.66 405224.55 405217.51 405204.08 405197.36 405194.45 405200.26 405201.42 405206.17	3340786.80 3340795.29 3340801.96 3340804.58 3340824.39 3340821.76 3340817.95 3340810.85 3340806.80 3340805.30 3340795.12 3340795.71 3340786.80
103.	П133_3	Российская Федерация, Иркутская область, муниципальный район Иркутский, сельское поселение Хомутовское, село Хомутово, улица 1-я Урожайная, земельный участок 18/1	899.98	Земли населенных пунктов	ЖЗ-101	Для ведения личного подсобного хозяйства (приусадебный земельный участок) 2.2	Перераспределение неразграниченных земель государственной собственности и ЗУ 38:06:100101:1077	405246.96 405251.13 405239.63 405235.66 405221.68 405206.17 405211.86 405219.31 405220.34 405227.11 405239.36 405246.96	3340781.33 3340783.31 3340804.58 3340801.96 3340795.29 3340786.80 3340777.77 3340765.74 3340766.36 3340770.27 3340777.10 3340781.33
104.	П134	Российская Федерация, Иркутская область, муниципальный район Иркутский, сельское	1621.71	Земли населенных пунктов	ЖЗ-101	Для индивидуального жилищного строительства 2.1	Перераспределение неразграниченных земель государственной собственности, ЗУ 38:06:100101:1102, 38:06:100101:3156	405369.02 405370.60 405367.94 405365.88 405357.19 405350.93 405359.13 405355.21	3340636.28 3340637.90 3340640.57 3340638.75 3340632.71 3340640.52 3340646.21 3340651.01

		поселение Хомутовское, село Хомутово, переулок Полевой, земельный участок 2						405353.80 405348.28 405339.24 405313.96 405315.43 405325.55 405325.49 405347.50 405347.90 405363.50 405355.36 405369.02	3340652.68 3340649.00 3340660.21 3340641.58 3340635.97 3340624.92 3340624.51 3340600.29 3340600.61 3340615.39 3340624.54 3340636.28
105.	П134_1	Российская Федерация, Иркутская область, Иркутский район, с. Хомутово, пер. Полевой, земельный участок 4	3913.53	Земли населенных пунктов	ЖЗ-101	Для ведения личного подсобного хозяйства (приусадебный земельный участок) 2.2	Перераспределение неразграниченных земель государственной собственности и ЗУ 38:06:100101:74	405322.24 405352.12 405356.40 405359.53 405369.08 405367.16 405363.82 405363.33 405325.49 405325.55 405324.35 405315.43 405315.40 405307.98 405302.57 405280.66 405322.24	3340545.56 3340564.10 3340567.02 3340569.58 3340576.40 3340578.47 3340582.36 3340582.90 3340624.51 3340624.92 3340626.24 3340635.97 3340635.67 3340631.02 3340627.36 3340611.01 3340545.56
106.	П135	Российская Федерация, Иркутская область, муниципальный район Иркутский,	1154.83	Земли населенных пунктов	ЖЗ-101	Для индивидуального жилищного строительства 2.1	Перераспределение неразграниченных земель государственной собственности, ЗУ 38:06:100101:1103, 38:06:100101:4172	405391.32 405373.27 405373.77 405370.60 405369.02 405355.36 405363.50	3340609.08 3340633.21 3340633.79 3340637.90 3340636.28 3340624.54 3340615.39

		сельское поселение Хомутовское, село Хомутово, переулок Полевой, земельный участок 4						405347.90 405347.50 405363.33 405380.67 405391.32	3340600.61 3340600.29 3340582.90 3340599.51 3340609.08
107.	П135_1	Российская Федерация, Иркутская область, муниципальный район Иркутский, сельское поселение Хомутовское, село Хомутово, переулок Полевой, земельный участок 29	2143.25	Земли населенных пунктов	ЖЗ-101	Для ведения личного подсобного хозяйства (приусадебный земельный участок) 2.2	Перераспределение неразграниченных земель государственной собственности, ЗУ 38:06:100101:137, 38:06:100101:4172	405380.63 405408.31 405415.12 405410.61 405405.85 405409.48 405400.31 405391.32 405380.67 405363.33 405363.82 405367.16 405369.08 405359.53 405380.63	3340539.86 3340553.72 3340557.06 3340565.90 3340575.03 3340577.01 3340594.55 3340609.08 3340599.51 3340582.90 3340582.36 3340578.47 3340576.40 3340569.58 3340539.86
108.	П136	Российская Федерация, Иркутская область, Иркутский муниципальный район, Хомутовское сельское поселение, с. Хомутово, ул. 1-я Урожайная, земельный участок 19	1233.06	Земли населенных пунктов	ЖЗ-101	Для ведения личного подсобного хозяйства (приусадебный земельный участок) 2.2	Перераспределение неразграниченных земель государственной собственности и ЗУ 38:06:100101:2249	405221.71 405226.30 405220.22 405218.59 405214.33 405212.78 405209.73 405178.11 405170.51 405180.67 405181.77 405184.33 405189.50 405221.71	3340707.69 3340710.30 3340720.79 3340720.02 3340727.46 3340730.01 3340728.61 3340714.53 3340711.18 3340688.95 3340686.42 3340687.49 3340690.53 3340707.69

109.	П136_1	Российская Федерация, Иркутская область, Иркутский район, с. Хомутово, пер. Полевой, земельный участок 6	2291.56	Земли населенных пунктов	ЖЗ-101	Для ведения личного подсобного хозяйства (приусадебный земельный участок) 2.2	Перераспределение ЗУ 38:06:100101:2170, 38:06:100101:3156	405274.20 405251.05 405249.60 405243.71 405249.30 405252.32 405255.01 405256.12 405254.24 405257.12 405258.83 405261.03 405266.33 405269.40 405275.33 405292.01 405293.35 405313.10 405280.66 405277.78 405282.62 405274.20	3340636.70 3340625.56 3340627.79 3340625.06 3340615.44 3340617.20 3340612.58 3340609.80 3340597.58 3340593.86 3340591.20 3340588.60 3340581.83 3340583.92 3340575.48 3340551.64 3340549.68 3340559.94 3340611.01 3340616.36 3340620.33 3340636.70
110.	П136_2	Российская Федерация, Иркутская область, Иркутский муниципальный район, Хомутовское сельское поселение, с. Хомутово, ул. 1-я Урожайная, земельный участок 21/2	2119.56	Земли населенных пунктов	ЖЗ-101	Для ведения личного подсобного хозяйства (приусадебный земельный участок) 2.2	Перераспределение неразграниченных земель государственной собственности и ЗУ 38:06:100101:119	405235.26 405230.92 405224.52 405221.27 405218.50 405212.95 405208.93 405210.52 405188.68 405199.83 405210.67 405247.54 405234.30 405244.00	3340692.31 3340689.75 3340686.24 3340683.42 3340681.94 3340678.97 3340676.75 3340673.85 3340660.44 3340644.66 3340625.66 3340642.35 3340667.87 3340673.70

								405243.98 405242.28 405239.46 405241.09 405235.26	3340674.00 3340676.75 3340681.34 3340682.30 3340692.31
111.	П136_3	Российская Федерация, Иркутская область, Иркутский муниципальный район, Хомутовское сельское поселение, с. Хомутово, ул. 1-я Урожайная, земельный участок 21/1	1189.21	Земли населенных пунктов	ЖЗ-101	Для ведения личного подсобного хозяйства (приусадебный земельный участок) 2.2	Перераспределение неразграниченных земель государственной собственности, ЗУ 38:06:100101:3701 и 38:06:100101:2592	405235.26 405229.67 405226.48 405226.30 405221.71 405189.50 405184.33 405181.77 405188.39 405183.20 405188.68 405210.52 405208.93 405212.95 405218.50 405221.27 405224.52 405230.92 405235.26	3340692.31 3340701.72 3340707.49 3340710.30 3340707.69 3340690.53 3340687.49 3340686.42 3340671.39 3340668.30 3340660.44 3340673.85 3340676.75 3340678.97 3340681.94 3340683.42 3340686.24 3340689.75 3340692.31
112.	П137	Российская Федерация, Иркутская область, муниципальный район Иркутский, сельское поселение Хомутовское, село Хомутово, улица 1-я	874.85	Земли населенных пунктов	ЖЗ-101	Для ведения личного подсобного хозяйства (приусадебный земельный участок) 2.2	Перераспределение неразграниченных земель государственной собственности и ЗУ 38:06:100101:2906	405205.52 405199.45 405196.21 405193.76 405195.73 405194.28 405193.80 405179.95 405179.55 405175.55 405177.47 405169.97	3340745.47 3340756.48 3340754.94 3340759.29 3340760.46 3340763.53 3340764.46 3340756.40 3340756.99 3340755.12 3340751.67 3340748.17

		Урожайная, земельный участок 17/1						405161.00 405156.65 405164.52 405169.34 405178.79 405194.70 405200.97 405201.92 405205.52	3340743.82 3340741.89 3340724.46 3340726.94 3340731.96 3340740.89 3340743.99 3340744.29 3340745.47
113.	П138	Российская Федерация, Иркутская область, муниципальный район Иркутский, сельское поселение Хомутовское, село Хомутово, улица 1-я Урожайная, земельный участок 9	2973.24	Земли населенных пунктов	ЖЗ-101	Для ведения личного подсобного хозяйства (приусадебный земельный участок) 2.2	Перераспределение неразграниченных земель государственной собственности и ЗУ 38:06:100101:111	405079.46 405079.17 405079.11 405079.40 405079.46 405116.03 405115.73 405115.68 405115.97 405116.03 405139.24 405135.57 405135.84 405134.21 405136.16 405131.26 405126.99 405123.85 405126.21 405122.95 405121.67 405117.77 405115.51 405108.41 405109.29 405105.35 405091.96 405073.94 405053.46	3340844.72 3340844.66 3340844.96 3340845.01 3340844.72 3340862.95 3340862.89 3340863.19 3340863.25 3340862.95 3340866.28 3340872.44 3340872.48 3340875.14 3340876.44 3340884.35 3340881.72 3340887.01 3340888.54 3340893.74 3340893.05 3340899.57 3340898.48 3340895.08 3340893.59 3340891.70 3340886.83 3340879.42 3340872.31

								405049.86 405054.04 405057.88 405062.14 405062.14 405106.43 405106.83 405116.11 405139.24	3340870.97 3340852.59 3340853.27 3340835.09 3340835.09 3340852.58 3340851.72 3340856.29 3340866.28
114.	П139	Российская Федерация, Иркутская область, муниципальный район Иркутский, сельское поселение Хомутовское, село Хомутово, улица 1-я Урожайная, земельный участок 9	2115.74	Земли населенных пунктов	ЖЗ-101	Для ведения личного подсобного хозяйства (приусадебный земельный участок) 2.2	Перераспределение неразграниченных земель государственной собственности и ЗУ 38:06:100101:37	405115.51 405117.77 405111.56 405103.99 405100.89 405099.45 405039.38 405038.55 405040.18 405043.56 405049.86 405052.65 405053.46 405073.94 405091.96 405105.35 405109.29 405108.41 405115.51	3340898.48 3340899.57 3340909.84 3340921.04 3340926.04 3340925.21 3340890.92 3340890.37 3340884.66 3340868.57 3340870.97 3340872.03 3340872.31 3340879.42 3340886.83 3340891.70 3340893.59 3340895.08 3340898.48
115.	П140	Российская Федерация, Иркутская область, муниципальный район Иркутский, сельское	1973.54	Земли населенных пунктов	ЖЗ-101	Для ведения личного подсобного хозяйства (приусадебный земельный участок) 2.2	Перераспределение неразграниченных земель государственной собственности и ЗУ 38:06:100101:2197	405034.16 405019.30 404974.58 404972.93 404985.90 404998.59 405013.45 405029.00	3340905.74 3340903.18 3340893.98 3340903.58 3340907.01 3340911.01 3340916.42 3340922.08

		поселение Хомутовское, село Хомутово, улица 1-я Урожайная, земельный участок 3/1						405038.62 405037.73 405044.32 405052.17 405051.16 405062.19 405063.50 405078.61 405080.36 405083.31 405082.80 405089.71 405087.08 405085.86 405080.27 405071.96 405063.49 405066.24 405052.93 405053.03 405038.97 405034.16	3340925.26 3340927.37 3340929.81 3340934.31 3340936.04 3340944.99 3340945.29 3340958.15 3340958.49 3340954.78 3340952.30 3340943.50 3340941.56 3340940.67 3340935.76 3340929.54 3340922.37 3340919.47 3340912.74 3340912.43 3340906.09 3340905.74
116.	П140_1	Российская Федерация, Иркутская область, муниципальный район Иркутский, сельское поселение Хомутовское, село Хомутово, улица 1-я Урожайная, земельный участок 1/2	1271.66	Земли населенных пунктов	ЖЗ-101	Для ведения личного подсобного хозяйства (приусадебный земельный участок) 2.2	Перераспределение неразграниченных земель государственной собственности и ЗУ ЗУ 38:06:100101:3164	405074.24 405078.61 405066.59 405061.87 405057.13 405041.61 405038.60 405028.74 405034.06 405011.11 405013.45 405029.00 405038.62 405037.73 405044.32 405052.17	3340954.43 3340958.15 3340973.01 3340968.90 3340964.45 3340951.22 3340954.76 3340949.46 3340935.76 3340928.41 3340916.42 3340922.08 3340925.26 3340927.37 3340929.81 3340934.31

								405051.16 405062.19 405063.50 405074.24	3340936.04 3340944.99 3340945.29 3340954.43
117.	П141	Российская Федерация, Иркутская область, муниципальный район Иркутский, сельское поселение Хомутовское, село Хомутово, улица Колхозная, земельный участок 134 "А"	1583.26	Земли населенных пунктов	ЖЗ-101	Для индивидуального жилищного строительства 2.1	Перераспределение неразграниченных земель государственной собственности и ЗУ 38:06:100101:986	404989.30 404987.06 405009.52 405005.87 405007.18 405040.03 405043.56 405049.86 405054.04 405053.78 405049.09 405044.57 405048.02 405015.68 404989.30	3340823.57 3340835.10 3340841.02 3340858.37 3340858.72 3340867.49 3340868.57 3340870.97 3340852.59 3340852.54 3340851.46 3340850.45 3340837.27 3340829.36 3340823.57
118.	П141_1	Российская Федерация, Иркутская область, муниципальный район Иркутский, сельское поселение Хомутовское, село Хомутово, улица Колхозная, земельный участок 132	1513.47	Земли населенных пунктов	ЖЗ-101	Для ведения личного подсобного хозяйства (приусадебный земельный участок) 2.2	Перераспределение неразграниченных земель государственной собственности и ЗУ 38:06:100101:411	404984.01 404992.82 405005.87 405007.18 405040.03 405043.56 405040.18 405034.16 405019.30 405023.42 404979.07 404982.71 404984.01	3340852.83 3340854.94 3340858.37 3340858.72 3340867.49 3340868.57 3340884.66 3340905.74 3340903.18 3340882.12 3340871.60 3340852.36 3340852.83
119.	П142	Российская Федерация, Иркутская	1580.12	Земли населенных пунктов	ЖЗ-101	Для ведения личного подсобного	Перераспределение неразграниченных земель государственной	405029.44 405028.89 405023.81	3340659.64 3340660.09 3340659.39

		область, муниципальный район Иркутский, сельское поселение Хомутовское, село Хомутово, улица Колхозная, земельный участок 150				хозяйства (приусадебный земельный участок) 2.2	собственности и 38:06:100101:103	405022.22 405022.91 405024.06 405024.44 405029.83 405030.02 405033.79 405070.04 405058.92 405029.44	3340658.97 3340652.21 3340644.99 3340641.85 3340642.55 3340641.23 3340616.59 3340624.46 3340665.70 3340659.64
120.	П142_1	Российская Федерация, Иркутская область, муниципальный район Иркутский, сельское поселение Хомутовское, село Хомутово, улица Колхозная, земельный участок 148	1349.17	Земли населенных пунктов	ЖЗ-101	Для ведения личного подсобного хозяйства (приусадебный земельный участок) 2.2	Перераспределение неразграниченных земель государственной собственности и 38:06:100101:2044	405058.92 405029.44 405028.89 405023.81 405022.22 405018.60 405014.78 405016.32 405030.03 405030.48 405035.27 405051.00 405058.92	3340665.70 3340659.64 3340660.09 3340659.39 3340658.97 3340676.29 3340694.81 3340694.86 3340698.42 3340695.85 3340696.78 3340701.60 3340665.70
121.	П143	Российская Федерация, Иркутская область, муниципальный район Иркутский, сельское поселение Хомутовское, село Хомутово, улица Колхозная,	927.56	Земли населенных пунктов	ЖЗ-101	Для индивидуального жилищного строительства 2.1	Перераспределение неразграниченных земель государственной собственности и 38:06:100101:4094	405063.54 405059.36 405033.79 405035.29 405032.50 405032.57 405034.57 405038.52 405042.18 405049.95 405063.54	3340589.46 3340622.14 3340616.59 3340601.91 3340601.60 3340601.11 3340585.47 3340583.49 3340584.07 3340585.99 3340589.46

		земельный участок 152							
122.	П143_1	Российская Федерация, Иркутская область, муниципальный район Иркутский, сельское поселение Хомутовское, село Хомутово, улица Колхозная, земельный участок 154	1043.78	Земли населенных пунктов	ЖЗ-101	условно разрешенный вид использования: объекты торгового назначения	Перераспределение ЗУ 38:06:100101:2788, 38:06:100101:3156, 38:06:000000:7563	405066.92 405065.17 405064.83 405058.24 405058.38 405056.67 405050.86 405042.84 405034.28 405034.30 405034.03 405042.53 405055.48 405064.34 405066.92	3340541.87 3340577.09 3340579.66 3340578.98 3340574.18 3340573.91 3340573.17 3340571.93 3340570.88 3340570.32 3340540.87 3340540.89 3340541.71 3340541.68 3340541.87
123.	П143_2	Российская Федерация, Иркутская область, муниципальный район Иркутский, сельское поселение Хомутовское, село Хомутово, переулок Полевой, земельный участок 22	974.22	Земли населенных пунктов	ЖЗ-101	Для индивидуального жилищного строительства 2.1	Перераспределение ЗУ 38:06:100101:3262, 38:06:100101:3156	405105.60 405105.40 405080.01 405080.09 405081.39 405107.47 405105.60	3340579.10 3340582.47 3340581.38 3340577.83 3340543.11 3340545.34 3340579.10
124.	П144	Российская Федерация, Иркутская область, муниципальный	1474.93	Земли населенных пунктов	ЖЗ-101	Для индивидуального жилищного	Перераспределение неразграниченных земель государственной собственности и 38:06:100101:773	405118.62 405113.20 405105.48 405110.32 405133.07	3340587.89 3340603.83 3340623.47 3340626.25 3340639.31

		район Иркутский, сельское поселение Хомутовское, село Хомутово, переулок Полевой, земельный участок 5				строительства 2.1		405146.74 405154.84 405143.94 405142.79 405137.21 405124.16 405118.62	3340615.04 3340597.83 3340593.31 3340596.21 3340593.60 3340588.15 3340587.89
125.	П144_1	Российская Федерация, Иркутская область, Иркутский район, с. Хомутово, пер. Полевой, земельный участок 10	2350.91	Земли населенных пунктов	ЖЗ-101	Для ведения личного подсобного хозяйства (приусадебный земельный участок) 2.2	Перераспределение неразграниченных земель государственной собственности и ЗУ 38:06:100101:2550	405260.89 405254.89 405235.90 405228.24 405229.50 405228.14 405228.63 405220.39 405212.00 405210.97 405204.31 405205.60 405205.32 405208.99 405208.65 405211.79 405201.39 405207.65 405212.01 405233.04 405234.32 405237.91 405254.97 405262.32 405260.89	3340539.82 3340548.82 3340582.93 3340595.82 3340596.45 3340599.09 3340600.08 3340613.45 3340608.31 3340607.67 3340603.56 3340601.30 3340600.88 3340595.11 3340594.75 3340589.17 3340582.80 3340571.56 3340567.25 3340526.62 3340524.20 3340526.06 3340533.77 3340537.52 3340539.82

126.	П145	Российская Федерация, Иркутская область, муниципальный район Иркутский, сельское поселение Хомутовское, село Хомутово, улица Советская, земельный участок 4-2	894.89	Земли населенных пунктов	ЖЗ-101	Для индивидуального жилищного строительства 2.1	Перераспределение неразграниченных земель государственной собственности и ЗУ 38:06:100101:227	405162.97 405161.15 405156.96 405150.98 405145.06 405140.87 405140.59 405151.09 405156.00 405164.17 405170.29 405178.74 405162.97	3340433.36 3340437.03 3340445.36 3340458.18 3340471.10 3340479.47 3340479.87 3340484.51 3340486.80 3340470.72 3340459.40 3340441.41 3340433.36
127.	П146	Российская Федерация, Иркутская область, муниципальный район Иркутский, сельское поселение Хомутовское, село Хомутово, улица Советская, земельный участок 4-1	897.94	Земли населенных пунктов	ЖЗ-101	Для ведения личного подсобного хозяйства (приусадебный земельный участок) 2.2	Перераспределение неразграниченных земель государственной собственности и ЗУ 38:06:100101:1023	405162.97 405161.15 405156.96 405150.98 405145.06 405140.87 405140.59 405130.49 405130.55 405125.31 405125.51 405131.87 405146.05 405146.57 405162.97	3340433.36 3340437.03 3340445.36 3340458.18 3340471.10 3340479.47 3340479.87 3340475.36 3340475.18 3340473.30 3340472.82 3340459.33 3340426.31 3340425.38 3340433.36
128.	П146_1	Российская Федерация, Иркутская область, муниципальный район Иркутский, сельское	2224.58	Земли населенных пунктов	ЖЗ-101	Для ведения личного подсобного хозяйства (приусадебный земельный участок) 2.2	Перераспределение неразграниченных земель государственной собственности и ЗУ 38:06:100101:416	405022.46 405021.97 405020.98 405019.31 405019.96 405022.04 405019.26 405020.27	3340473.79 3340473.85 3340469.80 3340460.33 3340460.15 3340459.63 3340444.57 3340444.39

		поселение Хомутовское, село Хомутово, улица Колхозная, земельный участок 160						405023.44 405048.41 405056.80 405057.20 405097.19 405095.70 405094.81 405068.03 405051.12 405041.13 405035.07 405022.46	3340443.95 3340440.47 3340439.89 3340439.86 3340438.77 3340454.39 3340468.06 3340469.35 3340470.17 3340470.60 3340471.34 3340473.79
129.	П147_1	Российская Федерация, Иркутская область, муниципальный район Иркутский, сельское поселение Хомутовское, село Хомутово, улица Колхозная, земельный участок 162/1	133.09	Земли населенных пунктов	ЖЗ-101	Объекты торгового назначения	Перераспределение неразграниченных земель государственной собственности и ЗУ 38:06:100101:2316	405014.36 405012.90 405011.45 405011.43 405012.72 405021.79 405023.44 405020.27 405014.36	3340445.44 3340445.57 3340433.72 3340433.19 3340432.95 3340431.46 3340443.95 3340444.39 3340445.44
130.	П147_2	Российская Федерация, Иркутская область, муниципальный район Иркутский, сельское поселение Хомутовское,	84.04	Земли населенных пунктов	ЖЗ-101	условно разрешенный вид: объекты торгового назначения	Перераспределение неразграниченных земель государственной собственности и ЗУ 38:06:100101:2694	405012.22 405011.04 405010.21 405011.48 405024.80 405025.54 405012.22	3340429.18 3340429.40 3340423.72 3340423.53 3340421.34 3340427.00 3340429.18

		село Хомутово, улица Колхозная							
131.	П147_3	Российская Федерация, Иркутская область, муниципальный район Иркутский, сельское поселение Хомутовское, село Хомутово, улица Колхозная, земельный участок 164-2	1525.06	Земли населенных пунктов	ЖЗ-101	Для ведения личного подсобного хозяйства (приусадебный земельный участок) 2.2	Перераспределение неразграниченных земель государственной собственности и ЗУ 38:06:100101:838	405067.03 405067.55 405063.15 405056.08 405041.22 405041.03 405038.85 405036.39 405036.31 405029.90 405029.98 405017.95 405018.06 405010.64 405005.86 405002.07 405001.36 405000.56 405001.02 405001.28 405013.71 405017.34 405024.38 405036.33 405053.01 405067.03	3340377.88 3340403.12 3340402.54 3340401.91 3340402.93 3340402.33 3340392.47 3340392.55 3340388.64 3340388.74 3340390.49 3340391.81 3340392.50 3340393.92 3340395.06 3340378.65 3340378.71 3340374.16 3340374.01 3340373.94 3340371.93 3340371.27 3340370.00 3340370.45 3340374.21 3340377.88
132.	П148_1	Российская Федерация, Иркутская область, муниципальный район Иркутский, сельское поселение	343.04	Земли населенных пунктов	ЖЗ-101	Для ведения личного подсобного хозяйства (приусадебный земельный участок) 2.2	Перераспределение ЗУ 38:06:100101:4011, 38:06:100101:3148	405177.46 405171.91 405172.59 405170.77 405168.84 405164.84 405161.32 405156.11 405157.66	3340378.90 3340391.83 3340392.17 3340396.37 3340398.79 3340405.52 3340403.33 3340400.52 3340397.11

		Хомутовское, село Хомутово, улица Советская, земельный участок 5/2						405158.22 405160.05 405159.63 405167.54 405170.44 405172.37 405176.70 405174.53 405177.46	3340397.53 3340393.63 3340392.47 3340373.65 3340375.19 3340371.13 3340373.01 3340377.23 3340378.90
133.	П148_2	Российская Федерация, Иркутская область, муниципальный район Иркутский, сельское поселение Хомутовское, село Хомутово, улица Советская, земельный участок 5/1	105.41	Земли населенных пунктов	ЖЗ-101	Для ведения личного подсобного хозяйства (приусадебный земельный участок) 2.2	Перераспределение неразграниченных земель государственной собственности и ЗУ 38:06:100101:4014	405161.32 405164.84 405159.17 405154.92 405151.39 405152.09 405156.11 405161.32	3340403.33 3340405.52 3340414.80 3340412.72 3340411.00 3340409.34 3340400.52 3340403.33
134.	П149	Российская Федерация, Иркутская область, муниципальный район Иркутский, сельское поселение Хомутовское, село Хомутово, улица 1-я Урожайная,	1722.00	Земли населенных пунктов	ЖЗ-101	Для ведения личного подсобного хозяйства (приусадебный земельный участок) 2.2	Перераспределение неразграниченных земель государственной собственности и ЗУ 38:06:100101:4171	405001.39 405001.34 405002.60 404968.38 404952.90 404965.37 404968.09 404992.60 404992.78 405001.39	3341077.19 3341078.17 3341117.65 3341121.94 3341114.18 3341087.37 3341078.74 3341078.47 3341076.66 3341077.19

		земельный участок 2Б							
135.	П149_1	Российская Федерация, Иркутская область, муниципальный район Иркутский, сельское поселение Хомутовское, село Хомутово, улица 1-я Урожайная, земельный участок 122 "Б"	466.97	Земли населенных пунктов	ЖЗ-101	Магазины 4.4	Перераспределение неразграниченных земель государственной собственности и ЗУ 38:06:100101:2942	404939.89 404945.85 404965.37 404952.90 404950.30 404939.89	3341110.39 3341083.70 3341087.37 3341114.18 3341113.04 3341110.39
136.	П150	Российская Федерация, Иркутская область, муниципальный район Иркутский, сельское поселение Хомутовское, село Хомутово, улица Колхозная, земельный участок 122	2660.27	Земли населенных пунктов	ЖЗ-101	Для ведения личного подсобного хозяйства (приусадебный земельный участок) 2.2	Перераспределение неразграниченных земель государственной собственности и ЗУ 38:06:100101:410	404952.90 404968.38 404968.18 404971.34 404971.08 404969.84 404969.08 404998.06 405032.40 405028.49 405013.53 404990.39 404959.69 404968.61 404944.51 404938.08 404943.50 404950.30 404952.90	3341114.18 3341121.94 3341131.87 3341132.38 3341136.50 3341147.88 3341151.63 3341158.74 3341166.94 3341197.32 3341194.17 3341187.79 3341177.53 3341140.53 3341130.82 3341128.08 3341111.31 3341113.04 3341114.18

137.	П151	Российская Федерация, Иркутская область, муниципальный район Иркутский, сельское поселение Хомутовское, село Хомутово, улица Колхозная, земельный участок 122"а"	1338.83	Земли населенных пунктов	ЖЗ-101	Для ведения личного подсобного хозяйства (приусадебный земельный участок) 2.2	Перераспределение неразграниченных земель государственной собственности и ЗУ 38:06:100101:1028	404944.51 404938.08 404925.63 404928.37 404931.22 404959.69 404968.61 404944.51	3341130.82 3341128.08 3341166.00 3341167.14 3341168.03 3341177.53 3341140.53 3341130.82
138.	П152	Российская Федерация, Иркутская область, муниципальный район Иркутский, сельское поселение Хомутовское, село Хомутово, улица Колхозная, земельный участок 92 "А"	2620.50	Земли населенных пунктов	ЖЗ-101	Для индивидуального жилищного строительства 2.1	Перераспределение неразграниченных земель государственной собственности и ЗУ 38:06:100101:2177	404881.57 404879.83 404859.63 404857.41 404844.71 404836.52 404831.75 404819.65 404818.93 404836.71 404837.18 404846.77 404857.59 404881.57	3341767.02 3341770.89 3341810.18 3341808.63 3341799.59 3341793.77 3341791.35 3341787.59 3341787.35 3341735.23 3341735.40 3341738.91 3341745.72 3341767.02
139.	П152_1	Российская Федерация, Иркутская область, муниципальный район Иркутский, сельское поселение	1688.25	Земли населенных пунктов	ЖЗ-101	Для индивидуального жилищного строительства 2.1	Перераспределение неразграниченных земель государственной собственности и ЗУ 38:06:100101:3045	404887.84 404872.89 404840.87 404828.12 404820.73 404812.97 404812.09 404818.93 404819.65	3341830.25 3341847.49 3341822.61 3341814.74 3341810.84 3341807.01 3341806.66 3341787.35 3341787.59

		Хомутовское, село Хомутово, улица Колхозная, земельный участок 92						404831.75 404836.52 404844.71 404857.41 404863.10 404887.84	3341791.35 3341793.77 3341799.59 3341808.63 3341812.60 3341830.25
140.	П152_2	Российская Федерация, Иркутская область, муниципальный район Иркутский, сельское поселение Хомутовское, село Хомутово, улица Колхозная, земельный участок 92 "Б"	1380.18	Земли населенных пунктов	ЖЗ-101	Для индивидуального жилищного строительства 2.1	Перераспределение ЗУ 38:06:100101:2242 и 38:06:000000:10221	404905.24 404897.99 404895.87 404887.84 404863.10 404859.63 404872.26 404879.83 404880.14 404906.13 404905.24 404898.55 404897.95 404897.10 404897.72 404898.55	3341813.70 3341820.48 3341822.47 3341830.25 3341812.60 3341810.18 3341785.60 3341770.89 3341770.21 3341813.00 3341813.70 3341803.24 3341802.46 3341803.03 3341803.85 3341803.24
141.	П153	Российская Федерация, Иркутская область, муниципальный район Иркутский, сельское поселение Хомутовское, село Хомутово, улица Колхозная, земельный участок 90	1736.63	Земли населенных пунктов	ЖЗ-101	Для ведения личного подсобного хозяйства (приусадебный земельный участок) 2.2	Перераспределение неразграниченных земель государственной собственности и ЗУ 38:06:100101:396	404872.89 404840.87 404828.12 404820.73 404812.97 404812.09 404802.14 404804.51 404820.13 404825.55 404828.84 404871.32 404880.39 404872.89	3341847.49 3341822.61 3341814.74 3341810.84 3341807.01 3341806.66 3341831.98 3341832.70 3341837.44 3341839.28 3341840.60 3341868.64 3341853.32 3341847.49

								404872.89	3341847.49
142.	П153_1	Российская Федерация, Иркутская область, Иркутский муниципальный район, Хомутовское сельское поселение, с. Хомутово, переулок Тупик, земельный участок 1/2	1268.43	Земли населенных пунктов	ЖЗ-101	для ведения личного подсобного хозяйства, под квартиру в жилом доме	Перераспределение ЗУ 38:06:100101:494 и 38:06:000000:10221	404840.75 404846.44 404856.99 404865.27 404880.60 404883.06 404896.18 404911.37 404914.16 404920.15 404917.89 404914.48 404879.84 404882.41 404873.13 404872.02 404853.07 404849.24 404849.00 404846.32 404845.75 404838.69 404840.75	3341898.88 3341890.66 3341873.93 3341878.87 3341852.97 3341854.85 3341841.33 3341826.50 3341823.67 3341831.53 3341833.23 3341835.96 3341871.95 3341873.94 3341883.66 3341883.10 3341909.36 3341906.75 3341907.05 3341905.48 3341906.12 3341902.26 3341898.88
143.	П153_2	Российская Федерация, Иркутская область, Иркутский муниципальный район, Хомутовское сельское поселение, с. Хомутово, переулок Тупик,	1526.83	Земли населенных пунктов	ЖЗ-101	Для индивидуального жилищного строительства 2.1	Перераспределение ЗУ 38:06:100101:1921 и 38:06:000000:10221	404924.42 404894.69 404892.07 404876.60 404873.17 404867.45 404865.97 404856.92 404853.07 404872.02 404873.13 404882.41	3341843.22 3341879.92 3341884.17 3341905.02 3341909.91 3341917.51 3341919.51 3341912.72 3341909.36 3341883.10 3341883.66 3341873.94

		земельный участок 3 "А"-1						404879.84 404914.48 404917.89 404920.15 404927.74 404924.42	3341871.95 3341835.96 3341833.23 3341831.53 3341840.65 3341843.22
144.	П153_3	Российская Федерация, Иркутская область, муниципальный район Иркутский, сельское поселение Хомутовское, село Хомутово, улица Степная, земельный участок 1 "А"	617.16	Земли населенных пунктов	ЖЗ-101	Для индивидуального жилищного строительства 2.1	Перераспределение ЗУ 38:06:100101:3046 и 38:06:000000:10221	404914.16 404911.37 404896.18 404883.06 404880.60 404880.39 404872.89 404887.84 404895.87 404905.24 404906.13 404910.93 404914.16	3341823.67 3341826.50 3341841.33 3341854.85 3341852.97 3341853.32 3341847.49 3341830.25 3341822.47 3341813.70 3341813.00 3341819.23 3341823.67
145.	П154	Российская Федерация, Иркутская область, муниципальный район Иркутский, сельское поселение Хомутовское, село Хомутово, улица Колхозная, земельный участок	1308.72	Земли населенных пунктов	ЖЗ-101	Для индивидуального жилищного строительства 2.1	Перераспределение неразграниченных земель государственной собственности и ЗУ 38:06:100101:4326	404871.32 404865.27 404856.99 404854.29 404845.39 404842.69 404836.57 404834.75 404834.52 404816.77 404817.26 404819.01 404818.02 404820.48 404813.54 404808.67 404800.31	3341868.64 3341878.87 3341873.93 3341872.41 3341866.34 3341864.77 3341873.92 3341872.66 3341873.10 3341862.75 3341861.92 3341857.17 3341856.62 3341852.26 3341850.99 3341849.70 3341846.10

								404799.89 404797.39 404802.14 404804.51 404820.13 404825.55 404828.84 404871.32	3341845.93 3341845.00 3341831.98 3341832.70 3341837.44 3341839.28 3341840.60 3341868.64
146.	П155	Российская Федерация, Иркутская область, муниципальный район Иркутский, сельское поселение Хомутовское, село Хомутово, улица Колхозная, земельный участок 86	1342.24	Земли населенных пунктов	ЖЗ-101	Для индивидуального жилищного строительства 2.1	Перераспределение неразграниченных земель государственной собственности и ЗУ 38:06:100101:4327	404834.52 404822.21 404785.98 404797.39 404799.89 404800.31 404808.67 404813.54 404820.48 404818.02 404819.01 404817.26 404816.77 404834.52	3341873.10 3341896.52 3341875.48 3341845.00 3341845.93 3341846.10 3341849.70 3341850.99 3341852.26 3341856.62 3341857.17 3341861.92 3341862.75 3341873.10
147.	П155_1	Российская Федерация, Иркутская область, муниципальный район Иркутский, сельское поселение Хомутовское, село Хомутово, улица Колхозная, земельный участок 86 "Б"	759.33	Земли населенных пунктов	ЖЗ-101	Для ведения личного подсобного хозяйства (приусадебный земельный участок) 2.2	Перераспределение неразграниченных земель государственной собственности и ЗУ 38:06:100101:1918	404772.78 404773.86 404776.34 404781.72 404800.83 404799.47 404804.29 404795.89 404794.71 404793.46 404788.34 404783.69 404772.78	3341913.75 3341906.95 3341898.14 3341883.78 3341893.25 3341896.78 3341898.60 3341919.98 3341922.48 3341922.06 3341920.16 3341918.44 3341913.75

148.	П155_2	Российская Федерация, Иркутская область, Иркутский муниципальный район, Хомутовское сельское поселение, с. Хомутово, переулок Тупик, земельный участок 1"б"	1095.79	Земли населенных пунктов	ЖЗ-101	Для индивидуального жилищного строительства 2.1	Перераспределение неразграниченных земель государственной собственности и ЗУ 38:06:100101:2628	404840.52 404816.07 404806.34 404801.73 404799.00 404794.71 404795.89 404804.29 404810.63 404840.52	3341915.56 3341942.35 3341931.62 3341926.69 3341923.92 3341922.48 3341919.98 3341898.60 3341896.90 3341915.56
149.	П156	Российская Федерация, Иркутская область, Иркутский муниципальный район, Хомутовское сельское поселение, с. Хомутово, пер. Тупик, земельный участок 3"А"-2	1519.76	Земли населенных пунктов	ЖЗ-101	Для индивидуального жилищного строительства 2.1	Перераспределение неразграниченных земель государственной собственности и ЗУ 38:06:100101:3152	404926.12 404907.99 404906.17 404902.68 404902.19 404892.24 404892.34 404886.46 404885.84 404879.53 404865.64 404865.97 404867.45 404873.17 404876.60 404892.07 404894.69 404911.33 404926.12	3341876.16 3341897.80 3341900.43 3341905.59 3341905.23 3341917.55 3341917.64 3341924.55 3341923.91 3341930.30 3341919.83 3341919.51 3341917.51 3341909.91 3341905.02 3341884.17 3341879.92 3341859.38 3341876.16
150.	П156_1	Российская Федерация, Иркутская область,	569.70	Земли населенных пунктов	ЖЗ-101	Для ведения личного подсобного хозяйства	Перераспределение ЗУ 38:06:100101:3153 и 38:06:000000:10221	404924.42 404927.74 404943.10 404938.85	3341843.22 3341840.65 3341859.13 3341862.90

		муниципальный район Иркутский, сельское поселение Хомутовское, село Хомутово, улица Степная, земельный участок 5				(приусадебный земельный участок) 2.2		404926.12 404911.33 404924.42	3341876.16 3341859.38 3341843.22
151.	П157	Российская Федерация, Иркутская область, Иркутский муниципальный район, Хомутовское сельское поселение, с. Хомутово, пер. Тупик, земельный участок 3"Б"	2290.37	Земли населенных пунктов	ЖЗ-101	Для индивидуального жилищного строительства 2.1	Перераспределение неразграниченных земель государственной собственности и ЗУ 38:06:100101:3203	404926.12 404941.42 404948.54 404943.33 404889.92 404889.10 404888.23 404885.13 404874.82 404879.53 404885.84 404886.46 404892.34 404892.24 404902.19 404902.68 404906.17 404907.99 404926.12	3341876.16 3341897.23 3341907.51 3341911.50 3341952.83 3341953.44 3341952.17 3341950.07 3341935.23 3341930.30 3341923.91 3341924.55 3341917.64 3341917.55 3341905.23 3341905.59 3341900.43 3341897.80 3341876.16
152.	П157_1	Российская Федерация, Иркутская область, муниципальный район Иркутский, сельское	662.63	Земли населенных пунктов	ЖЗ-101	Для ведения личного подсобного хозяйства (приусадебный земельный участок) 2.2	Перераспределение ЗУ 38:06:100101:3154 и 38:06:000000:10221	404938.85 404943.10 404960.54 404954.55 404948.16 404941.42 404926.12 404938.85	3341862.90 3341859.13 3341879.21 3341884.31 3341891.42 3341897.23 3341876.16 3341862.90

		поселение Хомутовское, село Хомутово, улица Степная, земельный участок 5 "А"							
153.	П158	Российская Федерация, Иркутская область, Иркутский муниципальный район, Хомутовское сельское поселение, с. Хомутово, пер. Тупик, земельный участок 3	2357.50	Земли населенных пунктов	ЖЗ-101	Для индивидуального жилищного строительства 2.1	Перераспределение неразграниченных земель государственной собственности и ЗУ 38:06:100101:3204	404948.54 404965.96 404961.25 404907.19 404900.91 404898.80 404896.67 404888.17 404891.14 404889.10 404943.33 404948.54	3341907.51 3341932.11 3341936.57 3341976.34 3341977.18 3341976.86 3341971.59 3341959.34 3341956.44 3341953.44 3341911.50 3341907.51
154.	П159	Российская Федерация, Иркутская область, муниципальный район Иркутский, сельское поселение Хомутовское, село Хомутово, улица Колхозная, земельный участок 78	1973.69	Земли населенных пунктов	ЖЗ-101	Для ведения личного подсобного хозяйства (приусадебный земельный участок) 2.2	Перераспределение неразграниченных земель государственной собственности и ЗУ 38:06:100101:391	404867.56 404869.40 404883.08 404881.39 404873.97 404858.56 404846.33 404843.83 404846.17 404829.65 404827.74 404810.01 404808.30 404802.10 404803.78 404821.11 404819.46 404826.52	3342012.02 3342013.71 3342033.86 3342034.74 3342039.23 3342046.13 3342051.60 3342050.95 3342055.70 3342062.40 3342062.55 3342070.05 3342070.54 3342051.01 3342050.20 3342042.47 3342038.23 3342034.92

								404831.98 404851.42 404861.87 404867.56	3342031.13 3342021.23 3342015.08 3342012.02
155.	П159_1	Российская Федерация, Иркутская область, муниципальный район Иркутский, сельское поселение Хомутовское, село Хомутово, улица Колхозная, земельный участок 82 "А"	1226.76	Земли населенных пунктов	ЖЗ-101	Для индивидуального жилищного строительства 2.1	Перераспределение неразграниченных земель государственной собственности и ЗУ 38:06:100101:1128	404847.79 404837.71 404836.83 404835.46 404836.40 404815.41 404808.01 404790.86 404787.04 404786.56 404801.18 404802.11 404802.48 404806.67 404816.74 404823.77 404835.75 404847.79	3341992.21 3341999.25 3341998.14 3341998.79 3342000.11 3342013.24 3341996.28 3342004.39 3341994.49 3341992.79 3341986.10 3341986.47 3341985.54 3341983.07 3341975.21 3341969.86 3341981.01 3341992.21
156.	П159_2	Российская Федерация, Иркутская область, муниципальный район Иркутский, сельское поселение Хомутовское, село Хомутово, улица Колхозная, земельный участок 80	1817.64	Земли населенных пунктов	ЖЗ-101	Для индивидуального жилищного строительства 2.1	Перераспределение неразграниченных земель государственной собственности и ЗУ 38:06:100101:2280	404867.56 404861.87 404851.42 404831.98 404826.52 404819.46 404821.11 404803.78 404802.10 404793.50 404794.51 404796.80 404799.24 404806.86	3342012.02 3342015.08 3342021.23 3342031.13 3342034.92 3342038.23 3342042.47 3342050.20 3342051.01 3342023.12 3342022.56 3342022.23 3342021.87 3342018.09

								404810.61 404815.41 404836.40 404837.71 404847.79 404850.21 404867.56	3342016.24 3342013.24 3342000.11 3341999.25 3341992.21 3341992.90 3342012.02
157.	П160	Российская Федерация, Иркутская область, муниципальный район Иркутский, сельское поселение Хомутовское, село Хомутово, улица Колхозная, земельный участок 76	2623.60	Земли населенных пунктов	ЖЗ-101	Для индивидуального жилищного строительства 2.1	Перераспределение неразграниченных земель государственной собственности и ЗУ 38:06:100101:1057	404875.34 404865.28 404861.96 404842.98 404826.42 404822.28 404819.37 404813.33 404809.38 404806.94 404808.30 404810.01 404827.74 404829.65 404846.17 404843.83 404846.33 404858.56 404875.34	3342072.27 3342084.44 3342088.47 3342104.02 3342114.52 3342116.55 3342117.37 3342095.25 3342080.69 3342070.88 3342070.54 3342070.05 3342062.55 3342062.40 3342055.70 3342050.95 3342051.60 3342046.13 3342072.27
158.	П160_1	Российская Федерация, Иркутская область, Иркутский муниципальный район, Хомутовское сельское поселение, с.	2254.04	Земли населенных пунктов	ЖЗ-101	Для ведения личного подсобного хозяйства (приусадебный земельный участок) 2.2	Перераспределение неразграниченных земель государственной собственности и ЗУ 38:06:100101:239	404924.35 404936.59 404937.83 404929.46 404939.96 404939.13 404932.92 404931.09 404931.56 404922.59	3342072.39 3342064.93 3342068.87 3342074.29 3342088.82 3342089.53 3342094.74 3342096.10 3342096.76 3342103.79

		Хомутово, переулок Тупик, земельный участок 2						404908.28 404879.15 404856.66 404867.61 404878.62 404893.65 404894.63 404906.13 404913.11 404924.35	3342107.98 3342127.89 3342099.77 3342092.10 3342086.81 3342083.89 3342085.58 3342079.33 3342078.80 3342072.39
159.	П161	Российская Федерация, Иркутская область, Иркутский муниципальный район, Хомутовское сельское поселение, с. Хомутово, ул. Колхозная, земельный участок 64	1893.93	Земли населенных пунктов	ЖЗ-101	Для ведения личного подсобного хозяйства (приусадебный земельный участок) 2.2	Перераспределение неразграниченных земель государственной собственности и ЗУ 38:06:100101:3617	404869.28 404870.87 404844.33 404844.20 404839.98 404836.79 404851.54 404854.88 404863.50 404892.64 404895.19 404897.09 404898.19 404905.08 404906.37 404906.23 404892.11 404877.81 404869.28	3342240.40 3342254.67 3342259.52 3342258.83 3342230.23 3342214.03 3342212.01 3342210.06 3342223.92 3342202.56 3342203.84 3342202.88 3342204.38 3342213.95 3342215.79 3342216.31 3342225.52 3342234.84 3342240.40
160.	П161_1	Российская Федерация, Иркутская область, Иркутский муниципальный район,	1189.51	Земли населенных пунктов	ЖЗ-101	Для ведения личного подсобного хозяйства (приусадебный	Перераспределение неразграниченных земель государственной собственности и ЗУ 38:06:100101:2213	404861.96 404860.92 404857.84 404875.62 404884.75 404891.50 404902.29	3342381.90 3342382.01 3342349.89 3342345.81 3342341.68 3342337.60 3342358.42

		Хомутовское сельское поселение, с. Хомутово, ул. Колхозная, земельный участок 58				земельный участок) 2.2		404890.10 404891.68 404880.91 404872.17 404866.03 404861.96	3342365.48 3342368.29 3342375.92 3342380.10 3342381.58 3342381.90
161.	П162	Российская Федерация, Иркутская область, Иркутский муниципальный район, Хомутовское сельское поселение, с. Хомутово, пер. Тупик, земельный участок 8	1063.42	Земли населенных пунктов	ЖЗ-101	Для индивидуального жилищного строительства 2.1	Перераспределение неразграниченных земель государственной собственности и ЗУ 38:06:100101:2038	404999.93 404970.35 404955.35 404953.36 404952.45 404982.42 404983.15 404990.63 404999.93	3342158.70 3342179.13 3342157.45 3342159.05 3342157.59 3342134.19 3342133.70 3342144.02 3342158.70
162.	П162_1	Российская Федерация, Иркутская область, Иркутский муниципальный район, Хомутовское сельское поселение, с. Хомутово, переулок Тупик, земельный участок 4/1	1565.26	Земли населенных пунктов	ЖЗ-101	Для ведения личного подсобного хозяйства (приусадебный земельный участок) 2.2	Перераспределение неразграниченных земель государственной собственности и ЗУ 38:06:100101:3160	404939.13 404939.96 404956.84 404954.25 404910.26 404900.58 404892.80 404908.28 404922.59 404931.56 404931.09 404932.92 404939.13	3342089.53 3342088.82 3342108.49 3342110.76 3342143.83 3342129.80 3342118.56 3342107.98 3342103.79 3342096.76 3342096.10 3342094.74 3342089.53
163.	П162_2	Российская Федерация, Иркутская	1815.09	Земли населенных пунктов	ЖЗ-101	Для индивидуального	Перераспределение неразграниченных земель государственной	405077.99 405048.20 405017.86	3342073.26 3342087.95 3342104.84

		область, Иркутский муниципальный район, Хомутовское сельское поселение, с. Хомутово, переулок Тупик, земельный участок 13				жилищного строительства 2.1	собственности и ЗУ 38:06:100101:3838	404998.99 404986.52 404980.44 404970.91 404972.37 404980.59 404984.09 405001.60 405023.84 405034.68 405046.34 405076.10 405077.99	3342116.11 3342124.20 3342115.18 3342100.31 3342099.22 3342094.40 3342092.36 3342083.39 3342070.81 3342090.89 3342084.40 3342069.71 3342073.26
164.	П162_3	Российская Федерация, Иркутская область, Иркутский муниципальный район, Хомутовское сельское поселение, с. Хомутово, переулок Тупик, земельный участок 11	3052.89	Земли населенных пунктов	ЖЗ-101	Для ведения личного подсобного хозяйства (приусадебный земельный участок) 2.2	Перераспределение неразграниченных земель государственной собственности и ЗУ 38:06:100101:994	404946.60 404950.18 404968.56 404969.92 404973.06 404974.98 405033.27 405044.81 405058.63 405047.10 405001.60 404984.09 404980.59 404972.37 404970.91 404960.52 404957.26 404951.63 404946.60	3342065.66 3342063.94 3342055.55 3342059.05 3342064.97 3342067.99 3342034.31 3342027.64 3342050.95 3342057.65 3342083.39 3342092.36 3342094.40 3342099.22 3342100.31 3342085.68 3342080.94 3342073.70 3342065.66
165.	П162_4	Российская Федерация, Иркутская область,	2638.94	Земли населенных пунктов	ЖЗ-101	Для индивидуального жилищного	Перераспределение неразграниченных земель государственной	404898.19 404897.09 404904.59 404908.01	3342204.38 3342202.88 3342196.90 3342194.18

		Иркутский муниципальный район, Хомутовское сельское поселение, с. Хомутово, пер. Тупик, земельный участок 8 А				строительства 2.1	собственности и ЗУ 38:06:100101:3191	404910.12 404917.15 404952.45 404953.36 404955.35 404970.35 404999.93 405004.53 404977.15 404971.31 404965.61 404920.20 404913.47 404911.86 404906.23 404906.37 404905.08 404898.19	3342191.83 3342185.15 3342157.59 3342159.05 3342157.45 3342179.13 3342158.70 3342170.30 3342189.32 3342180.83 3342185.10 3342222.05 3342227.62 3342225.54 3342216.31 3342215.79 3342213.95 3342204.38
166.	П163	Российская Федерация, Иркутская область, Иркутский муниципальный район, Хомутовское сельское поселение, с. Хомутово, ул. Степная, земельный участок 19	1361.21	Земли населенных пунктов	ЖЗ-101	Для ведения личного подсобного хозяйства (приусадебный земельный участок) 2.2	Перераспределение ЗУ 38:06:000000:10221 и 38:06:100101:2966	405089.72 405096.30 405100.68 405098.04 405079.01 405068.80 405051.81 405064.83 405085.41 405089.72	3342100.56 3342114.70 3342132.26 3342134.04 3342145.28 3342151.43 3342123.81 3342115.80 3342103.15 3342100.56
167.	П163_1	Российская Федерация, Иркутская область, Иркутский	3359.84	Земли населенных пунктов	ЖЗ-101	Для индивидуального жилищного	Перераспределение неразграниченных земель государственной собственности, ЗУ	405079.01 405098.04 405100.68 405107.92 405095.54	3342145.28 3342134.04 3342132.26 3342173.67 3342186.21

		муниципальный район, Хомутовское сельское поселение, с. Хомутово, переулок Тупик, земельный участок 19				строительства 2.1	38:06:100101:1997 и 38:06:000000:10221	405061.28 405057.99 405047.69 405038.67 405041.91 405027.98 405040.37 405048.94 405054.35 405079.01	3342211.61 3342212.58 3342206.69 3342197.19 3342194.45 3342177.37 3342167.92 3342163.39 3342160.13 3342145.28
168.	П164	Российская Федерация, Иркутская область, Иркутский муниципальный район, Хомутовское сельское поселение, с. Хомутово, пер. Тупик, земельный участок	2633.82	Земли населенных пунктов	ЖЗ-101	Для ведения личного подсобного хозяйства (приусадебный земельный участок) 2.2	Перераспределение ЗУ 38:06:100101:3661 и 38:06:000000:10221	405162.32 405164.69 405130.62 405129.60 405119.54 405105.87 405099.06 405122.94 405102.99 405102.29 405105.16 405105.70 405114.98 405117.23 405117.56 405131.89 405162.32	3342235.00 3342237.90 3342269.30 3342270.41 3342259.15 3342245.78 3342239.45 3342219.15 3342198.26 3342197.33 3342194.93 3342192.31 3342184.17 3342184.67 3342185.18 3342202.06 3342235.00
169.	П164_1	Российская Федерация, Иркутская область, муниципальный район Иркутский, сельское поселение	3159.22	Земли населенных пунктов	ЖЗ-101	Для ведения личного подсобного хозяйства (приусадебный земельный участок) 2.2	Перераспределение ЗУ 38:06:100101:3158 и 38:06:000000:10221	405196.69 405166.11 405158.84 405116.69 405145.35 405171.15 405172.81 405179.64 405194.60	3342298.76 3342328.95 3342336.32 3342289.97 3342257.23 3342278.05 3342276.09 3342281.71 3342296.08

		Хомутовское, село Хомутово, улица Степная, земельный участок 27						405196.69 405161.27 405161.67 405160.75 405160.35 405161.27	3342298.76 3342310.60 3342311.51 3342311.91 3342310.99 3342310.60
170.	П165	Российская Федерация, Иркутская область, муниципальный район Иркутский, сельское поселение Хомутовское, село Хомутово, переулок Тупик, земельный участок 20	1746.05	Земли населенных пунктов	ЖЗ-101	Для ведения личного подсобного хозяйства (приусадебный земельный участок) 2.2	Перераспределение неразграниченных земель государственной собственности и ЗУ 38:06:100101:3804	405026.19 405006.52 404999.55 405001.58 404997.72 405011.09 405027.64 405033.59 405035.91 405044.65 405056.23 405053.01 405063.81 405026.19	3342280.72 3342294.87 3342285.72 3342284.36 3342276.98 3342263.61 3342246.21 3342239.42 3342237.03 3342229.70 3342239.82 3342242.79 3342253.46 3342280.72
171.	П166	Российская Федерация, Иркутская область, муниципальный район Иркутский, сельское поселение Хомутовское, село Хомутово, переулок Тупик, земельный участок 22	2254.49	Земли населенных пунктов	ЖЗ-101	Для ведения личного подсобного хозяйства (приусадебный земельный участок) 2.2	Перераспределение неразграниченных земель государственной собственности и ЗУ 38:06:100101:3803	405026.19 405006.52 405022.81 405024.53 405042.07 405053.43 405054.64 405059.17 405062.00 405075.75 405085.76 405087.78 405085.92 405081.24 405078.23 405080.69	3342280.72 3342294.87 3342316.25 3342314.41 3342298.73 3342288.59 3342287.50 3342282.93 3342280.65 3342269.58 3342261.48 3342260.17 3342256.92 3342249.85 3342245.30 3342243.67

								405074.87 405067.38 405056.23 405053.01 405063.81 405026.19	3342237.74 3342229.56 3342239.82 3342242.79 3342253.46 3342280.72
172.	П167	Российская Федерация, Иркутская область, Иркутский муниципальный район, Хомутовское сельское поселение, с. Хомутово, ул. Кольцовская, земельный участок 7	2193.66	Земли населенных пунктов	ЖЗ-101	Для ведения личного подсобного хозяйства (приусадебный земельный участок) 2.2	Перераспределение неразграниченных земель государственной собственности и ЗУ 38:06:100101:433, 38:06:000000:9984	405021.50 405022.81 405006.52 404999.55 404998.28 404979.25 404968.25 404966.99 404960.71 404963.60 404968.64 404971.96 404985.35 404986.34 405017.41 405021.50	3342317.66 3342316.25 3342294.87 3342285.72 3342286.57 3342299.31 3342302.65 3342303.24 3342306.17 3342312.66 3342331.05 3342337.03 3342350.70 3342349.90 3342322.05 3342317.66
173.	П167_1	Российская Федерация, Иркутская область, Иркутский муниципальный район, Хомутовское сельское поселение, с. Хомутово, ул. Кольцовская, земельный участок 1	1949.27	Земли населенных пунктов	ЖЗ-101	Для индивидуального жилищного строительства 2.1	Перераспределение ЗУ 38:06:100101:719 и 38:06:000000:9984	404929.33 404928.38 404922.10 404921.99 404916.47 404917.12 404920.73 404916.53 404913.94 404913.97 404913.47 404920.20 404965.61 404971.31	3342264.29 3342264.99 3342255.97 3342253.64 3342245.32 3342244.85 3342242.57 3342235.23 3342229.27 3342228.28 3342227.62 3342222.05 3342185.10 3342180.83

								404978.83 404937.15 404943.94 404929.33	3342191.77 3342244.71 3342253.00 3342264.29
174.	П167_2	Российская Федерация, Иркутская область, Иркутский муниципальный район, Хомутовское сельское поселение, с. Хомутово, ул. Кольцовская, земельный участок 3	1590.52	Земли населенных пунктов	ЖЗ-101	Для ведения личного подсобного хозяйства (приусадебный земельный участок) 2.2	Перераспределение ЗУ 38:06:100101:465 и 38:06:000000:9984	404978.83 404988.63 404989.63 404968.83 404959.03 404951.09 404958.48 404951.52 404940.78 404940.23 404928.38 404929.33 404943.94 404937.15 404978.83	3342191.77 3342205.31 3342206.72 3342232.80 3342246.52 3342256.53 3342264.62 3342269.71 3342279.26 3342279.60 3342264.99 3342264.29 3342253.00 3342244.71 3342191.77
175.	П167_3	Российская Федерация, Иркутская область, Иркутский муниципальный район, Хомутовское сельское поселение, с. Хомутово, ул. Кольцовская, земельный участок 5	2364.00	Земли населенных пунктов	ЖЗ-101	Для ведения личного подсобного хозяйства (приусадебный земельный участок) 2.2	Перераспределение неразграниченных земель государственной собственности, ЗУ 38:06:100101:980 и 38:06:000000:9984	404968.83 404959.03 404951.09 404958.48 404951.52 404940.78 404940.23 404948.33 404952.94 404959.95 404960.71 404968.25 404979.25 405001.58 404997.72 404985.90 404988.38	3342232.80 3342246.52 3342256.53 3342264.62 3342269.71 3342279.26 3342279.60 3342290.48 3342296.06 3342306.44 3342306.17 3342302.65 3342299.31 3342284.36 3342276.98 3342258.64 3342255.43

								404986.55 404968.83	3342253.20 3342232.80
176.	П167_4	Российская Федерация, Иркутская область, Иркутский муниципальный район, Хомутовское сельское поселение, с. Хомутово, пер. Тупик, земельный участок 14 а	2084.98	Земли населенных пунктов	ЖЗ-101	Для индивидуального жилищного строительства 2.1	Перераспределение неразграниченных земель государственной собственности и ЗУ 38:06:100101:499	405016.22 405018.87 405030.02 405034.09 405031.95 405030.45 405024.93 404988.38 404986.55 404968.83 404989.63 404988.63 404996.77 405016.22	3342183.60 3342186.88 3342202.77 3342208.94 3342210.58 3342211.73 3342215.22 3342255.43 3342253.20 3342232.80 3342206.72 3342205.31 3342198.94 3342183.60
177.	П168	Российская Федерация, Иркутская область, Иркутский муниципальный район, Хомутовское сельское поселение, с. Хомутово, ул. Кольцовская, земельный участок 9	3193.22	Земли населенных пунктов	ЖЗ-101	Для ведения личного подсобного хозяйства (приусадебный земельный участок) 2.2	Перераспределение неразграниченных земель государственной собственности и ЗУ 38:06:100101:436	405059.17 405059.10 405062.87 405076.72 405077.76 405064.51 405061.24 405045.02 405032.51 405022.62 405014.21 405011.91 405002.75 405002.92 404999.44 404998.02 404993.47 404994.94 404989.56 404986.34	3342282.93 3342283.44 3342287.09 3342301.24 3342302.25 3342317.70 3342321.48 3342340.27 3342354.68 3342366.56 3342375.85 3342373.98 3342366.54 3342365.89 3342363.01 3342364.21 3342359.64 3342358.30 3342353.11 3342349.90

								405017.41 405021.50 405022.81 405024.53 405042.07 405053.43 405054.64 405059.17	3342322.05 3342317.66 3342316.25 3342314.41 3342298.73 3342288.59 3342287.50 3342282.93
178.	П169	Российская Федерация, Иркутская область, Иркутский муниципальный район, Хомутовское сельское поселение, с. Хомутово, пер. Кольцовский, земельный участок 9А	928.14	Земли населенных пунктов	ЖЗ-101	Для ведения личного подсобного хозяйства (приусадебный земельный участок) 2.2	Перераспределение неразграниченных земель государственной собственности и ЗУ 38:06:100101:2660	405103.84 405101.99 405084.59 405077.76 405076.72 405062.87 405059.10 405059.17 405062.00 405075.75 405085.76 405087.78 405088.43 405088.72 405090.40 405103.84	3342274.00 3342275.75 3342294.48 3342302.25 3342301.24 3342287.09 3342283.44 3342282.93 3342280.65 3342269.58 3342261.48 3342260.17 3342259.76 3342259.58 3342258.48 3342274.00
179.	П170	Российская Федерация, Иркутская область, Иркутский муниципальный район, Хомутовское сельское поселение, с. Хомутово, пер. Тупик,	1749.20	Земли населенных пунктов	ЖЗ-101	Для ведения личного подсобного хозяйства (приусадебный земельный участок) 2.2	Перераспределение ЗУ 38:06:100101:972 и 38:06:000000:10221	405131.51 405111.09 405117.53 405116.10 405100.78 405082.75 405064.51 405077.76 405084.59 405101.99 405103.84 405119.54	3342270.11 3342289.33 3342296.39 3342297.78 3342314.02 3342334.30 3342317.70 3342302.25 3342294.48 3342275.75 3342274.00 3342259.15

		земельный участок 26						405129.60 405130.62 405131.51	3342270.41 3342269.30 3342270.11
180.	П171	Российская Федерация, Иркутская область, Иркутский муниципальный район, Хомутовское сельское поселение, с. Хомутово, ул. Кольцовская, земельный участок 11	1765.94	Земли населенных пунктов	ЖЗ-101	Для ведения личного подсобного хозяйства (приусадебный земельный участок) 2.2	Перераспределение неразграниченных земель государственной собственности и ЗУ 38:06:100101:971	405064.51 405082.75 405067.88 405063.12 405045.77 405036.88 405036.14 405028.15 405014.21 405022.62 405032.51 405045.02 405061.24 405064.51	3342317.70 3342334.30 3342351.02 3342356.17 3342375.01 3342385.54 3342386.65 3342383.69 3342375.85 3342366.56 3342354.68 3342340.27 3342321.48 3342317.70
181.	П172	Российская Федерация, Иркутская область, Иркутский муниципальный район, Хомутовское сельское поселение, с. Хомутово, ул. Кольцовская, земельный участок 13	2428.08	Земли населенных пунктов	ЖЗ-101	Для ведения личного подсобного хозяйства (приусадебный земельный участок) 2.2	Перераспределение ЗУ 38:06:000000:10221 и 38:06:100101:3942	405116.10 405117.53 405126.96 405126.06 405118.39 405110.39 405093.20 405105.73 405095.65 405074.67 405067.87 405038.32 405036.88 405045.77 405063.12 405067.88 405082.75 405100.78 405108.18	3342297.78 3342296.39 3342307.08 3342308.03 3342316.12 3342323.24 3342338.54 3342349.96 3342361.61 3342380.12 3342396.31 3342386.27 3342385.54 3342375.01 3342356.17 3342351.02 3342334.30 3342314.02 3342305.69

								405116.10	3342297.78
182.	П173	Российская Федерация, Иркутская область, Иркутский муниципальный район, Хомутовское сельское поселение, с. Хомутово, ул. Степная, земельный участок 29	2233.09	Земли населенных пунктов	ЖЗ-101	Для индивидуального жилищного строительства 2.1	Перераспределение ЗУ 38:06:000000:10221 и 38:06:100101:2540	405166.11 405172.41 405162.80 405126.84 405120.24 405105.73 405093.20 405110.39 405118.39 405126.06 405126.96 405133.47 405141.03 405150.70 405156.56 405166.11	3342328.95 3342335.68 3342345.30 3342369.25 3342361.56 3342349.96 3342338.54 3342323.24 3342316.12 3342308.03 3342307.08 3342314.65 3342323.44 3342332.90 3342338.63 3342328.95
183.	П174	Российская Федерация, Иркутская область, Иркутский муниципальный район, Хомутовское сельское поселение, с. Хомутово, ул. Колхозная, земельный участок 54/2	1168.59	Земли населенных пунктов	ЖЗ-101	Для ведения личного подсобного хозяйства (приусадебный земельный участок) 2.2	Перераспределение неразграниченных земель государственной собственности и ЗУ 38:06:100101:382	404926.09 404885.45 404885.13 404879.51 404879.39 404866.73 404858.36 404857.32 404858.03 404859.81 404882.19 404883.78 404916.59 404926.09	3342396.81 3342432.55 3342433.62 3342433.00 3342435.86 3342435.89 3342435.01 3342434.93 3342417.39 3342417.62 3342414.99 3342414.37 3342388.59 3342396.81
184.	П174_1	Российская Федерация, Иркутская область,	1149.35	Земли населенных пунктов	ЖЗ-101	Для ведения личного подсобного хозяйства	Перераспределение неразграниченных земель государственной	404857.37 404856.48 404857.32 404858.36	3342451.14 3342451.18 3342434.93 3342435.01

		Иркутский муниципальный район, Хомутовское сельское поселение, с. Хомутово, ул. Колхозная, земельный участок 54-1				(приусадебный земельный участок) 2.2	собственности и ЗУ 38:06:100101:2584	404866.73 404879.39 404879.51 404885.13 404885.45 404926.09 404934.17 404935.32 404880.90 404875.70 404875.45 404870.82 404870.85 404857.37	3342435.89 3342435.86 3342433.00 3342433.62 3342432.55 3342396.81 3342403.79 3342404.83 3342451.64 3342451.75 3342449.72 3342450.13 3342450.56 3342451.14
185.	П175	Российская Федерация, Иркутская область, Иркутский муниципальный район, Хомутовское сельское поселение, с. Хомутово, ул. Колхозная, земельный участок 44	2485.94	Земли населенных пунктов	ЖЗ-101	Для ведения личного подсобного хозяйства (приусадебный земельный участок) 2.2	Перераспределение неразграниченных земель государственной собственности и ЗУ 38:06:100101:379	404850.67 404865.21 404868.51 404875.00 404879.77 404887.18 404933.99 404942.89 404949.76 404948.90 404866.91 404866.26 404852.80 404854.78 404850.53 404850.19 404850.67	3342528.78 3342524.29 3342522.81 3342518.84 3342515.07 3342524.25 3342477.79 3342485.93 3342493.38 3342494.04 3342561.96 3342562.47 3342544.79 3342543.28 3342534.04 3342531.26 3342528.78
186.	П175_1	Российская Федерация, Иркутская область, Иркутский	2424.66	Земли населенных пунктов	ЖЗ-101	Для ведения личного подсобного хозяйства (приусадебн	Перераспределение неразграниченных земель государственной собственности и ЗУ 38:06:100101:1116	404943.47 404968.75 404949.76 404942.89 404933.99	3342449.51 3342475.05 3342493.38 3342485.93 3342477.79

		муниципальный район, Хомутовское сельское поселение, с. Хомутово, ул. Колхозная, земельный участок 46				ый земельный участок) 2.2		404887.18 404879.77 404875.00 404868.51 404865.21 404850.67 404850.61 404852.01 404852.44 404853.19 404854.30 404869.96 404877.57 404892.26 404943.47	3342524.25 3342515.07 3342518.84 3342522.81 3342524.29 3342528.78 3342527.73 3342508.25 3342503.65 3342500.44 3342500.43 3342498.10 3342510.42 3342501.12 3342449.51
187.	П175_2	Российская Федерация, Иркутская область, Иркутский муниципальный район, Хомутовское сельское поселение, с. Хомутово, ул. Колхозная, земельный участок 48	3666.23	Земли населенных пунктов	ЖЗ-101	Для ведения личного подсобного хозяйства (приусадебный земельный участок) 2.2	Перераспределение неразграниченных земель государственной собственности и ЗУ 38:06:100101:777	404856.80 404865.58 404869.89 404873.51 404876.18 404878.51 404895.01 404897.23 404950.75 404967.81 404943.47 404892.26 404877.57 404869.96 404854.30 404853.19 404855.90 404856.80	3342467.78 3342467.26 3342466.57 3342466.07 3342465.13 3342470.12 3342459.39 3342457.54 3342412.06 3342427.53 3342449.51 3342501.12 3342510.42 3342498.10 3342500.43 3342500.44 3342467.76 3342467.78
188.	П176	Российская Федерация, Иркутская	2235.04	Земли населенных пунктов	ЖЗ-101	Для индивидуального	Перераспределение неразграниченных земель государственной	404876.17 404875.72 404866.26	3342573.80 3342574.13 3342562.47

		область, Иркутский муниципальный район, Хомутовское сельское поселение, с. Хомутово, ул. Колхозная, земельный участок 42				жилищного строительства 2.1	собственности и ЗУ 38:06:100101:51	404866.91 404948.90 404949.76 404956.74 404963.53 404939.25 404938.55 404894.72 404890.83 404884.19 404876.17	3342561.96 3342494.04 3342493.38 3342501.98 3342510.84 3342531.07 3342530.22 3342567.00 3342562.95 3342567.56 3342573.80
189.	П176_1	Российская Федерация, Иркутская область, Иркутский муниципальный район, Хомутовское сельское поселение, с. Хомутово, ул. Колхозная, земельный участок 34	1627.14	Земли населенных пунктов	ЖЗ-101	Для ведения личного подсобного хозяйства (приусадебный земельный участок) 2.2	Перераспределение ЗУ 38:06:100101:2284, 38:06:000000:7563 и 38:06:000000:9984	404994.38 405003.26 404961.71 404957.79 404952.48 404955.90 404959.17 404959.45 404951.54 404950.57 404945.65 404942.57 404937.09 404937.19 404931.75 404927.57 404934.34 404994.38	3342584.98 3342596.11 3342633.07 3342637.21 3342639.51 3342645.86 3342653.14 3342653.98 3342659.34 3342659.58 3342663.15 3342662.18 3342655.01 3342652.26 3342645.91 3342640.31 3342634.72 3342584.98
190.	П176_2	Российская Федерация, Иркутская область, Иркутский муниципальный район,	672.27	Земли населенных пунктов	ЖЗ-101	Для индивидуального жилищного строительства 2.1	Перераспределение ЗУ 38:06:100101:2283 и 38:06:000000:9984	405028.75 405034.19 405039.78 405038.13 405036.50 405024.12 405003.26	3342556.50 3342551.99 3342564.08 3342565.29 3342566.76 3342577.56 3342596.11

		Хомутовское сельское поселение, с. Хомутово, переулок Кольцовский, земельный участок 34 "Б"						404994.38 405028.75	3342584.98 3342556.50
191.	П176_3	Российская Федерация, Иркутская область, Иркутский муниципальный район, Хомутовское сельское поселение, с. Хомутово, переулок Кольцовский, земельный участок 34-а	626.02	Земли населенных пунктов	ЖЗ-101	Для индивидуального жилищного строительства 2.1	Перераспределение ЗУ 38:06:100101:1898 и 38:06:000000:9984	405039.75 405042.93 405050.48 405052.26 405050.51 405047.34 405039.78 405038.13 405036.50 405024.12 405039.75	3342605.81 3342603.46 3342597.32 3342592.59 3342586.86 3342578.68 3342564.08 3342565.29 3342566.76 3342577.56 3342605.81
192.	П176_4	Российская Федерация, Иркутская область, Иркутский муниципальный район, Хомутовское сельское поселение, с. Хомутово, ул. Колхозная, земельный участок 36	1357.15	Земли населенных пунктов	ЖЗ-101	Для ведения личного подсобного хозяйства (приусадебный земельный участок) 2.2	Перераспределение ЗУ 38:06:100101:2994, 38:06:000000:7563	404949.01 404965.16 404927.57 404927.33 404908.39 404909.25 404949.01	3342589.40 3342609.17 3342640.31 3342640.49 3342618.00 3342617.28 3342589.40

193.	П176_5	Российская Федерация, Иркутская область, Иркутский муниципальный район, Хомутовское сельское поселение, с. Хомутово, ул. Колхозная, земельный участок 38	1229.87	Земли населенных пунктов	ЖЗ-101	Для индивидуального жилищного строительства 2.1	Перераспределение ЗУ 38:06:100101:2525 и 38:06:000000:7563	404951.52 404909.25 404908.39 404891.57 404904.87 404907.08 404909.52 404914.20 404941.83 404951.52	3342587.64 3342617.28 3342618.00 3342594.56 3342584.17 3342581.41 3342584.11 3342590.90 3342571.09 3342587.64
194.	П176_6	Российская Федерация, Иркутская область, Иркутский муниципальный район, Хомутовское сельское поселение, с. Хомутово, ул. Колхозная, земельный участок 40	2401.01	Земли населенных пунктов	ЖЗ-101	Для ведения личного подсобного хозяйства (приусадебный земельный участок) 2.2	Перераспределение неразграниченных земель государственной собственности и ЗУ 38:06:100101:4015	404960.93 404941.83 404914.20 404909.52 404907.08 404904.87 404891.57 404884.94 404878.99 404875.72 404875.88 404876.17 404884.19 404890.83 404894.72 404938.55 404939.25 404960.93	3342557.39 3342571.09 3342590.90 3342584.11 3342581.41 3342584.17 3342594.56 3342587.27 3342579.54 3342574.13 3342574.01 3342573.80 3342567.56 3342562.95 3342567.00 3342530.22 3342531.07 3342557.39
195.	П177	Российская Федерация, Иркутская область, муниципальный	771.11	Земли населенных пунктов	ЖЗ-101	Для ведения личного подсобного хозяйства (приусадебн	Перераспределение ЗУ 38:06:100101:4252 и 38:06:000000:10221	405326.89 405297.08 405299.06 405305.31 405310.65	3342473.15 3342448.17 3342445.85 3342438.52 3342430.98

		район Иркутский, сельское поселение Хомутовское, село Хомутово, улица Степная, земельный участок 43				ый земельный участок) 2.2		405313.00 405315.55 405324.03 405334.07 405333.74 405329.98 405326.89	3342430.36 3342429.70 3342442.91 3342462.09 3342462.44 3342469.43 3342473.15
196.	П178	Российская Федерация, Иркутская область, Иркутский муниципальный район, Хомутовское сельское поселение, с. Хомутово, переулок Кольцовский, земельный участок 41	2304.39	Земли населенных пунктов	ЖЗ-101	Для ведения личного подсобного хозяйства (приусадебный земельный участок) 2.2	Перераспределение неразграниченных земель государственной собственности и ЗУ 38:06:100101:4218	405120.68 405129.65 405127.85 405138.24 405110.00 405108.20 405102.34 405094.53 405086.09 405082.33 405078.80 405075.39 405065.63 405064.64 405061.08 405066.00 405070.27 405076.07 405082.62 405090.72 405100.44 405120.68	3342618.66 3342628.07 3342629.61 3342643.67 3342674.12 3342676.26 3342682.73 3342692.07 3342684.44 3342680.95 3342678.84 3342675.34 3342666.11 3342664.67 3342659.89 3342655.98 3342661.16 3342659.35 3342654.43 3342647.96 3342639.24 3342618.66
197.	П178_1	Российская Федерация, Иркутская область, Иркутский муниципальный	1522.20	Земли населенных пунктов	ЖЗ-101	Для ведения личного подсобного хозяйства (приусадебный	Перераспределение неразграниченных земель государственной собственности и ЗУ 38:06:100101:860	405187.25 405155.72 405151.41 405150.89 405123.31 405109.67	3342621.61 3342649.08 3342654.05 3342654.67 3342688.39 3342677.44

		район, Хомутовское сельское поселение, с. Хомутово, переулок Пушкина				земельный участок) 2.2		405108.20 405110.00 405131.21 405138.24 405179.28 405187.25 405124.00 405123.78 405126.88 405127.09 405124.00 405147.46 405147.23 405144.39 405144.61 405147.46	3342676.26 3342674.12 3342651.25 3342643.67 3342611.26 3342621.61 3342678.75 3342678.92 3342682.83 3342682.66 3342678.75 3342650.93 3342650.76 3342655.03 3342655.18 3342650.93
198.	П179	Российская Федерация, Иркутская область, муниципальный район Иркутский, сельское поселение Хомутовское, село Хомутово, улица Колхозная, земельный участок 24	2335.54	Земли населенных пунктов	ЖЗ-101	Для ведения личного подсобного хозяйства (приусадебный земельный участок) 2.2	Перераспределение неразграниченных земель государственной собственности, ЗУ 38:06:100101:370 и 38:06:000000:7563	405075.39 405078.80 405061.05 405066.47 405071.76 405059.01 405045.02 405042.44 405024.76 405019.90 405019.47 405015.58 405009.96 405020.78 405019.01 405025.22 405024.90 405036.06 405031.50 405061.54 405065.63 405075.39	3342675.34 3342678.84 3342697.10 3342703.11 3342711.96 3342725.05 3342739.41 3342738.06 3342753.80 3342758.11 3342758.52 3342753.12 3342745.50 3342734.53 3342732.36 3342726.65 3342726.15 3342705.22 3342702.08 3342670.44 3342666.11 3342675.34

199.	П179_1	Российская Федерация, Иркутская область, Иркутский муниципальный район, Хомутовское сельское поселение, село Хомутово, улица Колхозная	1415.43	Земли населенных пунктов	ЖЗ-101	Для ведения личного подсобного хозяйства (приусадебный земельный участок) 2.2	Перераспределение неразграниченных земель государственной собственности и ЗУ 38:06:100101:4321	405034.59 405028.47 405019.90 405024.76 405042.44 405045.02 405059.01 405077.85 405060.24 405053.17 405049.36 405047.92 405041.65 405035.40 405034.59	3342779.11 3342771.24 3342758.11 3342753.80 3342738.06 3342739.41 3342725.05 3342742.99 3342758.90 3342764.81 3342768.13 3342769.02 3342774.25 3342778.52 3342779.11
200.	П179_2	Российская Федерация, Иркутская область, Иркутский муниципальный район, Хомутовское сельское поселение, село Хомутово, улица Колхозная, земельный участок 20	1430.65	Земли населенных пунктов	ЖЗ-101	Для индивидуального жилищного строительства 2.1	Перераспределение неразграниченных земель государственной собственности и ЗУ 38:06:100101:4271	405134.86 405095.22 405066.38 405060.77 405052.10 405046.72 405046.18 405034.59 405035.40 405041.65 405047.92 405049.36 405053.17 405060.24 405078.58 405090.73 405131.91 405134.86	3342722.75 3342757.17 3342780.95 3342784.68 3342790.56 3342794.40 3342794.91 3342779.11 3342778.52 3342774.25 3342769.02 3342768.13 3342764.81 3342758.90 3342742.34 3342755.73 3342720.01 3342722.75

201.	П179_3	Российская Федерация, Иркутская область, муниципальный район Иркутский, сельское поселение Хомутовское, село Хомутово, улица Колхозная, земельный участок 16	2561.64	Земли населенных пунктов	ЖЗ-101	Для индивидуального жилищного строительства 2.1	Перераспределение неразграниченных земель государственной собственности и ЗУ 38:06:100101:510	405107.31 405134.24 405131.93 405097.96 405086.96 405082.40 405081.64 405063.22 405064.05 405077.86 405107.31	3342783.42 3342822.45 3342825.17 3342846.24 3342853.90 3342855.96 3342856.33 3342822.57 3342822.13 3342812.51 3342783.42
202.	П179_4	Российская Федерация, Иркутская область, муниципальный район Иркутский, сельское поселение Хомутовское, село Хомутово, улица Колхозная, земельный участок 28	-931.07	Земли населенных пунктов	ЖЗ-101	Для индивидуального жилищного строительства 2.1	Перераспределение неразграниченных земель государственной собственности и 38:06:100101:2002	404990.27 404989.28 404991.03 404992.01 404990.27 405010.68 405021.96 405012.54 405008.02 404988.87 404988.03 404977.62 404974.68 404975.73 404998.90 405009.70 405010.68	3342689.06 3342690.79 3342691.78 3342690.04 3342689.06 3342670.49 3342685.31 3342694.36 3342699.08 3342716.70 3342717.43 3342703.79 3342699.92 3342699.25 3342680.97 3342671.44 3342670.49
203.	П179_5	Российская Федерация, Иркутская область, муниципальный район	1547.74	Земли населенных пунктов	ЖЗ-101	Для ведения личного подсобного хозяйства (приусадебный	Перераспределение неразграниченных земель государственной собственности и 38:06:100101:4175	405038.50 405031.50 405036.06 405024.90 405025.22 405019.01	3342694.70 3342702.08 3342705.22 3342726.15 3342726.65 3342732.36

		Иркутский, сельское поселение Хомутовское, село Хомутово, улица Колхозная, земельный участок 26				земельный участок) 2.2		405020.78 405009.96 404999.08 404988.03 404988.87 405008.02 405012.54 405021.96 405025.84 405038.50	3342734.53 3342745.50 3342731.81 3342717.43 3342716.70 3342699.08 3342694.36 3342685.31 3342681.59 3342694.70
204.	П180	Российская Федерация, Иркутская область, Иркутский муниципальный район, Хомутовское сельское поселение, с. Хомутово, переулок Пушкина, земельный участок 14	3538.11	Земли населенных пунктов	ЖЗ-101	Для ведения личного подсобного хозяйства (приусадебный земельный участок) 2.2	Перераспределение неразграниченных земель государственной собственности, ЗУ 38:06:100101:925 и 38:06:000000:9984	405230.37 405234.92 405210.12 405210.76 405181.00 405179.42 405176.94 405173.70 405172.12 405164.70 405152.34 405153.93 405162.74 405159.67 405169.25 405179.28 405220.30 405239.07 405230.37	3342665.81 3342671.01 3342695.27 3342695.97 3342716.90 3342715.22 3342712.90 3342707.66 3342704.34 3342708.15 3342691.68 3342690.75 3342684.93 3342678.64 3342671.47 3342664.77 3342631.21 3342657.17 3342665.81
205.	П180_1	Российская Федерация, Иркутская область, Иркутский муниципальный район,	1403.34	Земли населенных пунктов	ЖЗ-101	Для ведения личного подсобного хозяйства (приусадебный	Перераспределение ЗУ 38:06:100101:3986 и 38:06:000000:9984	405325.37 405311.40 405264.77 405253.80 405288.72 405312.21 405325.37	3342583.86 3342597.57 3342641.39 3342630.05 3342595.33 3342571.90 3342583.86

		Хомутовское сельское поселение, с. Хомутово, ул. Кольцовская, земельный участок 18А				земельный участок) 2.2			
206.	П180_2	Российская Федерация, Иркутская область, муниципальный район Иркутский, сельское поселение Хомутовское, село Хомутово, улица Кольцовская	1118.48	Земли населенных пунктов	ЖЗ-101	Земельные участки (территории) общего пользования	Перераспределение ЗУ 38:06:100101:3611 и 38:06:000000:9984	405331.81 405316.40 405308.83 405289.93 405269.74 405247.17 405242.22 405244.08 405243.31 405264.77 405311.40 405325.37 405328.76 405330.40 405331.81	3342587.35 3342602.47 3342610.50 3342630.54 3342651.95 3342675.84 3342670.93 3342663.19 3342662.24 3342641.39 3342597.57 3342583.86 3342587.47 3342586.14 3342587.35
207.	П180_3	Российская Федерация, Иркутская область, муниципальный район Иркутский, сельское поселение Хомутовское, село Хомутово, улица Кольцовская, земельный участок 20/3	837.30	Земли населенных пунктов	ЖЗ-101	Для индивидуального жилищного строительства 2.1	Перераспределение ЗУ 38:06:100101:3610 и ЗУ 38:06:000000:9984	405288.52 405270.13 405264.57 405263.96 405247.17 405269.74 405288.52	3342670.57 3342687.88 3342693.12 3342692.49 3342675.84 3342651.95 3342670.57

208.	П180_4	Российская Федерация, Иркутская область, Иркутский муниципальный район, Хомутовское сельское поселение, с. Хомутово, улица Пушкина, земельный участок16	4254.30	Земли населенных пунктов	ЖЗ-101	Для ведения личного подсобного хозяйства (приусадебный земельный участок) 2.2	Перераспределение неразграниченных земель государственной собственности и ЗУ 38:06:100101:807	405156.32 405155.49 405148.32 405141.71 405138.85 405133.15 405118.99 405123.31 405150.89 405155.72 405187.25 405217.61 405223.46 405238.90 405220.30 405179.28 405169.26 405159.67 405162.74 405153.92 405152.34 405164.70 405168.31 405156.32	3342722.98 3342723.48 3342715.81 3342710.13 3342706.95 3342710.93 3342693.66 3342688.39 3342654.67 3342649.08 3342621.61 3342594.90 3342600.16 3342616.00 3342631.21 3342664.77 3342671.48 3342678.64 3342684.93 3342690.75 3342691.68 3342708.15 3342713.26 3342722.98
209.	П181	Российская Федерация, Иркутская область, Иркутский муниципальный район, Хомутовское сельское поселение, с. Хомутово, улица Пушкина, земельный участок 12/1	1585.97	Земли населенных пунктов	ЖЗ-101	Для ведения личного подсобного хозяйства (приусадебный земельный участок) 2.2	Перераспределение неразграниченных земель государственной собственности и ЗУ 38:06:100101:3271	405284.01 405242.26 405229.92 405209.47 405198.95 405200.38 405204.90 405206.02 405210.94 405229.54 405252.54 405267.73 405270.37 405284.01	3342751.20 3342783.89 3342768.50 3342783.06 3342779.81 3342778.68 3342776.04 3342777.80 3342774.65 3342761.19 3342742.83 3342729.08 3342732.34 3342751.20

210.	П182	Российская Федерация, Иркутская область, муниципальный район Иркутский, сельское поселение Хомутовское, село Хомутово, переулок Пушкина, земельный участок 8	2477.92	Земли населенных пунктов	ЖЗ-101	Для ведения личного подсобного хозяйства (приусадебный земельный участок) 2.2	Перераспределение неразграниченных земель государственной собственности, ЗУ 38:06:100101:4296 и 38:06:100101:4296	405217.33 405217.83 405222.20 405224.05 405244.60 405253.95 405268.84 405273.76 405246.62 405237.75 405228.48 405225.36 405221.26 405218.01 405209.67 405203.47 405202.43 405197.71 405208.61 405217.33	3342840.19 3342840.83 3342837.27 3342841.31 3342872.60 3342868.64 3342891.69 3342899.24 3342917.27 3342907.11 3342894.25 3342891.37 3342886.08 3342882.07 3342870.69 3342859.00 3342859.68 3342853.95 3342846.60 3342840.19
211.	П183	Российская Федерация, Иркутская область, муниципальный район Иркутский, сельское поселение Хомутовское, село Хомутово, переулок Гаражная, земельный участок 1/2	1806.84	Земли населенных пунктов	ЖЗ-101	Для ведения личного подсобного хозяйства (приусадебный земельный участок) 2.2	Перераспределение неразграниченных земель государственной собственности, ЗУ 38:06:100101:256 и 38:06:100101:4297	405197.71 405202.43 405203.47 405209.67 405218.01 405221.26 405225.36 405228.48 405237.75 405246.62 405246.32 405242.93 405237.42 405236.46 405229.24 405224.11	3342853.95 3342859.68 3342859.00 3342870.69 3342882.07 3342886.08 3342891.37 3342894.25 3342907.11 3342917.27 3342918.40 3342921.26 3342925.44 3342924.21 3342930.45 3342924.23

								405215.19 405178.86 405197.71	3342913.71 3342868.52 3342853.95
212.	П184	Российская Федерация, Иркутская область, муниципальный район Иркутский, сельское поселение Хомутовское, село Хомутово, улица Колхозная, земельный участок 4	2624.13	Земли населенных пунктов	ЖЗ-101	под объекты административно-делового назначения	Перераспределение неразграниченных земель государственной собственности и ЗУ 38:06:100101:3142	405156.25 405148.95 405145.46 405143.43 405142.92 405147.15 405150.49 405187.33 405192.71 405204.04 405206.97 405201.36 405193.63 405190.75 405156.25	3343053.09 3343053.00 3343052.56 3343029.34 3343023.64 3343021.28 3343019.70 3342989.67 3343000.13 3343022.12 3343027.82 3343037.38 3343047.82 3343051.74 3343053.09
213.	П185	Российская Федерация, Иркутская область, муниципальный район Иркутский, сельское поселение Хомутовское, село Хомутово, улица Кирова, земельный участок 9	2456.27	Земли населенных пунктов	ЖЗ-101	Для ведения личного подсобного хозяйства (приусадебный земельный участок) 2.2	Перераспределение неразграниченных земель государственной собственности и ЗУ 38:06:100101:320	405216.89 405184.95 405182.69 405180.70 405178.92 405176.60 405179.12 405175.14 405169.70 405166.01 405154.24 405161.27 405160.60 405165.15 405170.35 405190.75 405193.63 405201.36	3343062.83 3343110.84 3343114.67 3343116.20 3343118.21 3343121.96 3343123.83 3343129.94 3343126.40 3343124.08 3343116.94 3343102.81 3343102.48 3343096.79 3343082.12 3343051.74 3343047.82 3343037.38

								405224.31 405216.89 405172.12 405169.39 405169.26 405171.97 405172.12 405168.83 405168.55 405168.56 405168.84 405168.83 405187.74 405187.46 405187.47 405187.75 405187.74	3343052.16 3343062.83 3343098.39 3343096.84 3343097.07 3343098.65 3343098.39 3343095.40 3343095.41 3343095.69 3343095.68 3343095.40 3343058.83 3343058.84 3343059.12 3343059.11 3343058.83
214.	П186	Российская Федерация, Иркутская область, муниципальный район Иркутский, сельское поселение Хомутовское, село Хомутово, улица Кирова, земельный участок 13	1998.32	Земли населенных пунктов	ЖЗ-101	Для ведения личного подсобного хозяйства (приусадебный земельный участок) 2.2	Перераспределение неразграниченных земель государственной собственности и ЗУ 38:06:100101:323	405224.96 405223.15 405221.32 405215.08 405214.53 405209.23 405208.85 405206.95 405197.06 405197.58 405201.91 405209.49 405211.15 405219.80 405253.46 405267.09 405272.35 405261.29 405241.15 405235.54 405233.22	3343143.35 3343145.69 3343144.48 3343156.18 3343155.58 3343152.43 3343152.19 3343151.79 3343146.01 3343145.11 3343140.49 3343130.26 3343127.87 3343116.68 3343073.18 3343082.89 3343086.00 3343101.57 3343125.50 3343132.14 3343134.90

								405226.16 405224.96	3343142.53 3343143.35
215.	П187	Российская Федерация, Иркутская область, муниципальный район Иркутский, сельское поселение Хомутовское, село Хомутово, улица Кирова, земельный участок 15	1784.67	Земли населенных пунктов	ЖЗ-101	Для ведения личного подсобного хозяйства (приусадебный земельный участок) 2.2	Перераспределение неразграниченных земель государственной собственности и ЗУ 38:06:100101:324	405298.23 405277.75 405265.19 405253.33 405239.75 405233.14 405228.88 405223.72 405215.08 405221.32 405223.15 405224.96 405226.16 405233.22 405235.54 405241.15 405261.29 405272.35 405283.83 405298.23	3343081.48 3343110.71 3343123.62 3343133.79 3343147.26 3343157.51 3343164.14 3343161.01 3343156.18 3343144.48 3343145.68 3343143.35 3343142.53 3343134.90 3343132.14 3343125.50 3343101.57 3343086.00 3343072.54 3343081.48
216.	П188	Российская Федерация, Иркутская область, муниципальный район Иркутский, сельское поселение Хомутовское, село Хомутово, улица Кирова, земельный участок 17	1862.20	Земли населенных пунктов	ЖЗ-101	Для индивидуального жилищного строительства 2.1	Перераспределение неразграниченных земель государственной собственности и ЗУ 38:06:100101:57	405315.39 405310.68 405268.24 405260.05 405257.84 405257.12 405252.27 405245.66 405245.87 405242.04 405229.18 405228.88 405233.14 405239.75	3343072.53 3343083.02 3343147.70 3343142.72 3343144.39 3343144.72 3343149.35 3343159.22 3343165.25 3343171.82 3343163.94 3343164.14 3343157.51 3343147.26

								405253.33 405265.19 405277.75 405298.23 405283.73 405286.03 405294.20 405294.29 405300.56 405307.78 405310.42 405315.39	3343133.79 3343123.62 3343110.71 3343081.48 3343072.49 3343069.45 3343058.66 3343059.04 3343064.49 3343070.77 3343071.37 3343072.53
217.	П189	Российская Федерация, Иркутская область, муниципальный район Иркутский, сельское поселение Хомутовское, село Хомутово, улица Кирова, земельный участок 29	2204.48	#ASSIGNME#	ЖЗ-101	Для индивидуального жилищного строительства 2.1	Перераспределение неразграниченных земель государственной собственности и ЗУ 38:06:100101:3899	405342.04 405342.03 405335.47 405324.48 405324.70 405325.03 405324.23 405325.83 405326.32 405327.69 405337.21 405337.94 405359.16 405363.06 405376.16 405401.03 405401.75 405408.62 405381.71 405377.27 405365.96 405355.18 405345.95 405343.49 405340.99 405345.89	3343186.97 3343190.62 3343190.69 3343189.92 3343185.82 3343179.39 3343171.66 3343164.78 3343164.17 3343162.45 3343142.41 3343141.19 3343105.62 3343099.08 3343106.75 3343067.02 3343066.91 3343071.99 3343110.10 3343116.49 3343132.77 3343149.20 3343163.27 3343165.91 3343172.59 3343172.03

								405345.93 405342.06 405342.04 405346.20 405345.20 405345.16 405346.16 405346.20	3343177.26 3343183.47 3343186.97 3343161.93 3343161.90 3343162.90 3343162.93 3343161.93
218.	П189_1	Российская Федерация, Иркутская область, муниципальный район Иркутский, сельское поселение Хомутовское, село Хомутово, улица Кирова, земельный участок 23	1935.16	Земли населенных пунктов	ЖЗ-101	Для ведения личного подсобного хозяйства (приусадебный земельный участок) 2.2	Перераспределение неразграниченных земель государственной собственности и ЗУ 38:06:100101:328	405269.86 405275.92 405279.87 405335.31 405339.60 405353.66 405347.74 405310.84 405301.99 405300.07 405294.83 405293.72 405292.73 405293.42 405293.06 405290.69 405287.46 405281.42 405272.99 405269.86	3343182.29 3343167.33 3343159.51 3343073.18 3343065.83 3343064.78 3343076.82 3343136.30 3343149.28 3343153.24 3343160.45 3343163.23 3343167.76 3343168.01 3343171.78 3343187.78 3343187.17 3343186.03 3343183.82 3343182.29
219.	П190	Российская Федерация, Иркутская область, Иркутский муниципальный район, Хомутовское	1226.64	Земли населенных пунктов	ЖЗ-101	Для ведения личного подсобного хозяйства (приусадебный земельный участок) 2.2	Перераспределение неразграниченных земель государственной собственности и ЗУ 38:06:100101:4109	405447.75 405447.19 405443.77 405442.28 405436.71 405435.81 405410.18 405422.10	3343124.75 3343127.76 3343135.50 3343138.88 3343156.68 3343159.55 3343154.77 3343130.24

		сельское поселение, с. Хомутово, улица Кирова, земельный участок 37 А						405413.33 405417.06 405422.53 405426.23 405445.57 405447.75	3343128.11 3343119.54 3343109.24 3343103.67 3343121.41 3343124.75
220.	П191	Российская Федерация, Иркутская область, муниципальный район Иркутский, сельское поселение Хомутовское, село Хомутово, улица Колхозная	10833.43	Земли населенных пунктов	Многофункциональная общественно-деловая зона	Строительная промышленность 6.6.	Перераспределение неразграниченных земель государственной собственности и ЗУ 38:06:100101:4306	405500.05 405444.06 405444.43 405474.29 405481.82 405485.69 405533.13 405561.04 405566.41 405605.67 405504.03 405500.05	3343055.42 3343026.22 3343020.77 3342980.58 3342975.67 3342969.85 3342940.40 3342904.50 3342911.83 3342965.35 3343052.26 3343055.42
221.	П192	Российская Федерация, Иркутская область, муниципальный район Иркутский, сельское поселение Хомутовское, село Хомутово, улица Колхозная	4292.26	Земли населенных пунктов	Многофункциональная общественно-деловая зона	Строительная промышленность 6.6.	Перераспределение неразграниченных земель государственной собственности и ЗУ 38:06:100101:4305	405500.05 405512.37 405518.92 405525.42 405530.42 405539.15 405554.68 405559.44 405557.72 405560.34 405562.54 405575.23 405602.55 405595.37 405590.54 405606.41 405616.05 405612.21	3343055.42 3343061.85 3343065.64 3343062.00 3343058.68 3343069.78 3343057.97 3343054.57 3343052.43 3343050.12 3343052.98 3343042.82 3343020.51 3343013.37 3343008.62 3342997.82 3342991.42 3342986.07

								405617.28 405614.76 405605.67 405504.03 405500.05	3342981.73 3342977.74 3342965.35 3343052.26 3343055.42
222.	П193_1	Российская Федерация, Иркутская область, муниципальный район Иркутский, сельское поселение Хомутовское, село Хомутово, улица Федорова, земельный участок 2/2	817.56	Земли населенных пунктов	ЖЗ-101	Для индивидуального жилищного строительства 2.1	Перераспределение ЗУ 38:06:100101:2915 и 38:06:100101:3822	405556.32 405558.38 405531.35 405529.07 405529.45 405530.09 405530.16 405529.66 405531.31 405556.14 405556.32	3343119.06 3343146.18 3343147.07 3343147.13 3343143.84 3343143.89 3343142.89 3343142.85 3343115.94 3343116.62 3343119.06
223.	П193_2	Российская Федерация, Иркутская область, муниципальный район Иркутский, сельское поселение Хомутовское, село Хомутово, улица Федорова, земельный участок 2/1	771.78	Земли населенных пунктов	ЖЗ-101	Для индивидуального жилищного строительства 2.1	Перераспределение ЗУ 38:06:100101:2916 и 38:06:100101:3822	405558.38 405560.26 405530.97 405527.44 405529.07 405531.35 405558.38	3343146.18 3343170.95 3343171.93 3343172.13 3343147.13 3343147.07 3343146.18
224.	П193_3	Российская Федерация, Иркутская область,	1071.81	Земли населенных пунктов	ЖЗ-101	Для индивидуального жилищного	Перераспределение неразграниченных земель государственной собственности, ЗУ	405558.31 405540.84 405530.74 405530.91	3343208.18 3343205.29 3343203.25 3343188.26

		Иркутский муниципальный район, Хомутовское сельское поселение, с. Хомутово, улица Кирова, земельный участок 47				строительства 2.1	38:06:100101:2914 и 38:06:100101:3822	405530.90 405530.89 405527.01 405527.07 405527.53 405527.70 405527.27 405527.44 405530.97 405560.26 405561.24 405560.03 405558.31	3343188.01 3343186.15 3343186.23 3343176.62 3343176.70 3343175.71 3343175.64 3343172.13 3343171.93 3343170.95 3343183.83 3343199.72 3343208.18
225.	П193_4	Российская Федерация, Иркутская область, Иркутский муниципальный район, Хомутовское сельское поселение, с. Хомутово, улица Кирова, земельный участок 43 А	113.31	Земли населенных пунктов	ЖЗ-101	Магазины 4.4	Перераспределение ЗУ 38:06:100101:778 и 38:06:100101:3822	405524.23 405524.28 405527.01 405530.89 405530.90 405530.91 405530.74 405524.07 405524.23	3343188.19 3343186.35 3343186.23 3343186.15 3343188.01 3343188.26 3343203.25 3343203.18 3343188.19
226.	П194	Российская Федерация, Иркутская область, Иркутский муниципальный район, Хомутовское сельское поселение, с.	2203.55	Земли населенных пунктов	ЖЗ-101	Для ведения личного подсобного хозяйства (приусадебный земельный участок) 2.2	Перераспределение ЗУ 38:06:100101:1999 и 38:06:000000:10221	405600.46 405589.11 405582.30 405572.64 405566.32 405564.60 405549.15 405543.93 405559.71 405543.63	3342696.17 3342707.76 3342713.53 3342724.39 3342719.44 3342721.51 3342708.74 3342703.58 3342689.81 3342675.30

		Хомутово, ул. Степная, земельный участок 61						405562.82 405565.22 405568.46 405603.25 405601.47 405600.46	3342658.06 3342660.42 3342657.47 3342693.15 3342695.14 3342696.17
227.	П195	Российская Федерация, Иркутская область, Иркутский муниципальный район, Хомутовское сельское поселение, с. Хомутово, ул. Кольцовская, земельный участок 45	2107.62	Земли населенных пунктов	ЖЗ-101	Для индивидуального жилищного строительства 2.1	Перераспределение ЗУ 38:06:100101:105 и 38:06:000000:10221	405599.89 405580.04 405576.20 405568.44 405563.31 405562.97 405558.14 405551.83 405545.98 405529.84 405549.15 405564.60 405566.32 405572.64 405582.30 405589.11 405605.79 405600.77 405599.89	3342727.89 3342750.76 3342754.98 3342763.63 3342759.96 3342758.88 3342754.71 3342748.74 3342743.55 3342729.71 3342708.74 3342721.51 3342719.44 3342724.39 3342713.53 3342707.76 3342721.99 3342727.00 3342727.89
228.	П196	Российская Федерация, Иркутская область, Иркутский муниципальный район, Хомутовское сельское поселение, с. Хомутово, ул.	1797.59	Земли населенных пунктов	ЖЗ-101	Для ведения личного подсобного хозяйства (приусадебный земельный участок) 2.2	Перераспределение ЗУ 38:06:100101:2055 и 38:06:000000:10221	405626.04 405615.26 405600.65 405591.97 405592.85 405589.14 405568.44 405576.20 405580.04 405590.98 405599.89	3342769.30 3342779.60 3342766.61 3342777.18 3342777.99 3342782.10 3342763.63 3342754.98 3342750.76 3342738.21 3342727.89

		Кольцовская, земельный участок 47						405600.77 405600.55 405600.61 405600.84 405634.34 405633.93 405626.04	3342727.00 3342727.71 3342728.52 3342728.80 3342761.17 3342762.11 3342769.30
229.	П196_1	Российская Федерация, Иркутская область, муниципальный район Иркутский, сельское поселение Хомутовское, село Хомутово, улица Степная, земельный участок 65	663.68	Земли населенных пунктов	ЖЗ-101	Для индивидуального жилищного строительства 2.1	Перераспределение ЗУ 38:06:000000:9727 и 38:06:000000:10221	405651.17 405634.34 405617.16 405633.64 405636.39 405653.64 405651.17	3342743.94 3342761.17 3342744.57 3342727.42 3342724.61 3342741.46 3342743.94
230.	П196_2	Российская Федерация, Иркутская область, Иркутский муниципальный район, Хомутовское сельское поселение, с. Хомутово, ул. Степная, земельный участок 63	1089.07	Земли населенных пунктов	ЖЗ-101	Для индивидуального жилищного строительства 2.1	Перераспределение ЗУ 38:06:000000:9728 и 38:06:000000:10221	405633.64 405617.16 405600.84 405600.61 405600.55 405600.77 405605.79 405589.11 405600.46 405601.47 405603.25 405636.39 405633.64	3342727.42 3342744.57 3342728.80 3342728.52 3342727.71 3342727.00 3342721.99 3342707.76 3342696.17 3342695.14 3342693.15 3342724.61 3342727.42

231.	П197	Российская Федерация, Иркутская область, муниципальный район Иркутский, сельское поселение Хомутовское, село Хомутово, улица Федорова, земельный участок 4	1563.91	Земли населенных пунктов	ЖЗ-101	Для ведения личного подсобного хозяйства (приусадебный земельный участок) 2.2	Перераспределение неразграниченных земель государственной собственности и ЗУ 38:06:100101:1995	405670.84 405652.76 405647.26 405643.17 405614.77 405635.91 405636.13 405651.83 405669.17 405670.84	3343111.25 3343140.87 3343135.94 3343132.27 3343108.17 3343083.56 3343083.74 3343096.93 3343109.70 3343111.25
232.	П198	Российская Федерация, Иркутская область, муниципальный район Иркутский, сельское поселение Хомутовское, село Хомутово, ул. Кирова, земельный участок	539.72	Земли населенных пунктов	ЖЗ-101	Для ведения личного подсобного хозяйства (приусадебный земельный участок) 2.2	Перераспределение неразграниченных земель государственной собственности и ЗУ 38:06:100101:3879	405675.27 405676.21 405683.26 405684.89 405684.78 405690.48 405689.57 405678.99 405675.60 405662.34 405675.27	3343234.77 3343235.11 3343215.69 3343212.16 3343210.61 3343197.93 3343197.51 3343192.61 3343200.53 3343231.62 3343234.77
233.	П199	Российская Федерация, Иркутская область, муниципальный район Иркутский, сельское поселение Хомутовское,	660.99	Земли населенных пунктов	ЖЗ-101	Для ведения личного подсобного хозяйства (приусадебный земельный участок) 2.2	Перераспределение неразграниченных земель государственной собственности и ЗУ 38:06:100101:3878	405689.57 405690.48 405692.62 405714.00 405714.83 405714.03 405701.15 405694.92 405691.49 405678.99	3343197.51 3343197.93 3343193.17 3343166.40 3343165.26 3343164.65 3343155.42 3343165.67 3343163.37 3343192.61

		село Хомутово, ул. Кирова, земельный участок 57 Б						405689.57	3343197.51
234.	П200	Российская Федерация, Иркутская область, муниципальный район Иркутский, сельское поселение Хомутовское, село Хомутово	730.72	Земли населенных пунктов	ЖЗ-101	Для ведения личного подсобного хозяйства (приусадебный земельный участок) 2.2	Перераспределение неразграниченных земель государственной собственности и ЗУ 38:06:100101:3935	405731.38 405732.23 405726.47 405714.83 405714.03 405701.15 405696.82 405711.02 405731.20 405731.38	3343139.51 3343140.04 3343149.28 3343165.26 3343164.65 3343155.42 3343152.30 3343125.70 3343139.40 3343139.51
235.	П201	Российская Федерация, Иркутская область, муниципальный район Иркутский, сельское поселение Хомутовское, село Хомутово	918.02	Земли населенных пунктов	ЖЗ-101	Для ведения личного подсобного хозяйства (приусадебный земельный участок) 2.2	Перераспределение неразграниченных земель государственной собственности и ЗУ 38:06:100101:3939	405731.20 405731.38 405732.23 405732.15 405740.93 405744.81 405744.15 405710.89 405709.67 405708.46 405697.72 405701.84 405703.42 405705.04 405706.63 405708.11 405709.44 405710.56 405711.41 405711.97 405712.22 405712.14 405711.73	3343139.40 3343139.51 3343140.04 3343139.19 3343127.35 3343121.80 3343121.31 3343096.13 3343098.14 3343097.05 3343110.67 3343113.82 3343113.50 3343113.50 3343113.82 3343114.46 3343115.38 3343116.56 3343117.93 3343119.45 3343121.05 3343122.67 3343124.23

								405711.01 405731.20	3343125.68 3343139.40
236.	П202	Российская Федерация, Иркутская область, муниципальный район Иркутский, сельское поселение Хомутовское, село Хомутово, улица Федорова, земельный участок 10	1388.70	Земли населенных пунктов	ЖЗ-101	Для ведения личного подсобного хозяйства (приусадебный земельный участок) 2.2	Перераспределение неразграниченных земель государственной собственности и ЗУ 38:06:100101:1040	405755.50 405756.79 405756.87 405765.18 405770.08 405768.79 405766.18 405735.93 405718.63 405755.50 405686.46 405701.29 405693.30 405678.47 405686.46	3343104.25 3343105.51 3343105.40 3343093.24 3343085.93 3343084.88 3343082.58 3343055.98 3343073.52 3343104.25 3343027.55 3343041.08 3343050.52 3343036.98 3343027.55
237.	П203	Российская Федерация, Иркутская область, муниципальный район Иркутский, сельское поселение Хомутовское, село Хомутово, улица Федорова, земельный участок 12 "А"	759.87	Земли населенных пунктов	ЖЗ-101	Для индивидуального жилищного строительства 2.1	Перераспределение неразграниченных земель государственной собственности и ЗУ 38:06:100101:3192	405768.79 405770.08 405784.60 405783.45 405779.48 405763.25 405747.37 405766.18 405768.79	3343084.88 3343085.93 3343064.32 3343063.33 3343059.78 3343045.48 3343066.04 3343082.58 3343084.88
238.	П204	Российская Федерация, Иркутская область, Иркутский	3184.16	Земли населенных пунктов	ЖЗ-101	Для ведения личного подсобного хозяйства (приусадебн	Перераспределение ЗУ 38:06:000000:9984 и 38:06:100101:307	405883.54 405872.54 405871.70 405865.33 405854.43	3343317.65 3343335.54 3343335.03 3343331.11 3343325.07

		муниципальный район, Хомутовское сельское поселение, с.Хомутово, ул. Кирова, земельный участок 61				ый земельный участок) 2.2		405862.50 405866.44 405867.67 405871.96 405916.13 405911.36 405906.63 405924.85 405926.02 405955.30 405955.38 405953.13 405952.37 405891.40 405883.54	3343311.93 3343314.47 3343312.26 3343314.22 3343251.17 3343247.51 3343244.21 3343207.72 3343205.66 3343218.07 3343219.88 3343223.59 3343224.80 3343322.22 3343317.65
239.	П205	Российская Федерация, Иркутская область, Иркутский муниципальный район, Хомутовское сельское поселение, с.Хомутово, ул. Кирова, земельный участок 63	2494.55	Земли населенных пунктов	ЖЗ-101	Для ведения личного подсобного хозяйства (приусадебный земельный участок) 2.2	Перераспределение ЗУ 38:06:000000:9984 и 38:06:100101:2596	405971.00 405955.08 405954.09 405932.12 405921.80 405903.34 405894.76 405892.12 405888.33 405884.33 405872.54 405883.54 405891.40 405952.37 405953.13 405955.38 405973.73 405971.00 405902.58 405902.05 405902.90 405903.43 405902.58	3343234.12 3343256.45 3343257.02 3343289.70 3343305.06 3343332.34 3343327.42 3343331.88 3343336.78 3343343.01 3343335.54 3343317.65 3343322.22 3343224.80 3343223.59 3343219.88 3343230.29 3343234.12 3343326.57 3343327.42 3343327.95 3343327.10 3343326.57

240.	П206	Российская Федерация, Иркутская область, Иркутский муниципальный район, Хомутовское сельское поселение, с.Хомутово, ул. Кольцовская, 42 В	1038.26	Земли населенных пунктов	ЖЗ-101	Для индивидуального жилищного строительства 2.1	Перераспределение ЗУ 38:06:000000:9984 и 38:06:100101:3849	406020.89 406023.13 406013.82 406009.74 406006.78 406010.20 405987.35 405955.36 405956.83 405964.45 405967.20 405976.45 405981.19 405994.75 406000.80 406002.01 406020.89	3343252.59 3343255.42 3343262.05 3343259.32 3343262.15 3343264.44 3343282.08 3343277.52 3343275.65 3343266.85 3343268.89 3343274.22 3343267.77 3343249.29 3343241.06 3343239.47 3343252.59
241.	П206_1	Российская Федерация, Иркутская область, Иркутский муниципальный район, Хомутовское сельское поселение, село Хомутово, улица Кольцовская, земельный участок 42-а	1781.96	Земли населенных пунктов	ЖЗ-101	Для ведения личного подсобного хозяйства (приусадебный земельный участок) 2.2	Перераспределение ЗУ 38:06:100101:948 и 38:06:000000:9984	406039.52 406015.55 406019.72 406039.40 406051.82 406086.43 406086.26 406081.22 406040.51 406039.52	3343298.16 3343269.03 3343266.00 3343250.89 3343255.76 3343271.66 3343271.99 3343277.46 3343298.95 3343298.16
242.	П206_2	Российская Федерация, Иркутская область, Иркутский	1019.55	Земли населенных пунктов	ЖЗ-101	Для ведения личного подсобного хозяйства (приусадебн	Перераспределение ЗУ 38:06:100101:949 и 38:06:000000:9984	406039.52 406040.51 406029.86 406027.14 406021.83	3343298.16 3343298.95 3343305.07 3343304.78 3343307.45

		муниципальный район, Хомутовское сельское поселение, село Хомутово, улица Кольцовская, земельный участок 42-а				ый земельный участок) 2.2		406012.29 405993.39 406015.55 406039.52	3343310.88 3343285.14 3343269.03 3343298.16
243.	П206_3	Российская Федерация, Иркутская область, Иркутский муниципальный район, Хомутовское сельское поселение, село Хомутово, улица Кольцовская, земельный участок 46/2	1054.71	Земли населенных пунктов	ЖЗ-101	Для ведения личного подсобного хозяйства (приусадебный земельный участок) 2.2	Перераспределение ЗУ 38:06:100101:2932 и 38:06:000000:9984	406022.25 406014.72 405975.50 405965.56 405989.53 405993.39 406012.29 406018.20 406020.02 406024.01 406022.25	3343314.90 3343315.34 3343324.93 3343314.20 3343288.94 3343285.14 3343310.88 3343308.76 3343308.10 3343315.15 3343314.90
244.	П206_4	Российская Федерация, Иркутская область, Иркутский муниципальный район, Хомутовское сельское поселение, село Хомутово, улица Кольцовская, земельный участок 46/1	1263.50	Земли населенных пунктов	ЖЗ-101	Для ведения личного подсобного хозяйства (приусадебный земельный участок) 2.2	Перераспределение ЗУ 38:06:100101:2931 и 38:06:000000:9984	406037.70 406027.59 406000.40 405978.54 405975.80 405975.50 406014.72 406022.25 406024.01 406028.69 406037.70	3343329.19 3343335.46 3343351.87 3343328.21 3343325.25 3343324.93 3343315.34 3343314.90 3343315.15 3343316.02 3343329.19

245.	П207	Российская Федерация, Иркутская область, Иркутский муниципальный район, Хомутовское сельское поселение, село Хомутово, улица Кольцовская, земельный участок 60	1434.72	Земли населенных пунктов	ЖЗ-101	Для ведения личного подсобного хозяйства (приусадебный земельный участок) 2.2	Перераспределение ЗУ 38:06:000000:9984 и 38:06:100101:4231	406123.07 406124.20 406127.75 406138.45 406136.33 406152.40 406150.67 406145.87 406131.34 406118.49 406098.02 406108.44 406112.41 406123.07	3343232.72 3343233.63 3343229.70 3343237.25 3343240.28 3343251.34 3343253.71 3343258.68 3343271.47 3343282.78 3343264.10 3343250.53 3343245.36 3343232.72
246.	П208	Российская Федерация, Иркутская область, муниципальный район Иркутский, сельское поселение Хомутовское, село Хомутово, улица Кольцовская, земельный участок 44 "а"	1953.36	Земли населенных пунктов	ЖЗ-101	Для индивидуального жилищного строительства 2.1	Перераспределение ЗУ 38:06:000000:9984 и 38:06:100101:91	406173.74 406175.44 406152.40 406150.67 406145.87 406106.64 406123.91 406131.45 406137.83 406145.21 406171.06 406173.74	3343270.10 3343268.09 3343251.34 3343253.71 3343258.68 3343293.21 3343315.25 3343310.32 3343307.11 3343300.93 3343273.01 3343270.10
247.	П209	Российская Федерация, Иркутская область, муниципальный район Иркутский, сельское	1923.33	Земли населенных пунктов	ЖЗ-101	Для ведения личного подсобного хозяйства (приусадебный земельный участок) 2.2	Перераспределение ЗУ 38:06:000000:9984 и 38:06:100101:1001	406173.74 406175.44 406212.95 406145.37 406137.83 406145.21 406171.06 406173.74	3343270.10 3343268.09 3343290.44 3343326.78 3343307.11 3343300.93 3343273.01 3343270.10

		поселение Хомутовское, село Хомутово, улица Кольцовская, земельный участок 56							
248.	П209_1	Российская Федерация, Иркутская область, муниципальный район Иркутский, сельское поселение Хомутовское, село Хомутово, улица Кольцовская, земельный участок 60	1039.35	Земли населенных пунктов	ЖЗ-101	Для индивидуального жилищного строительства 2.1	Перераспределение неразграниченных земель государственной собстеенности и ЗУ 38:06:100101:2160	406192.26 406157.29 406156.91 406156.03 406152.17 406147.25 406181.15 406189.89 406192.26	3343339.79 3343355.95 3343356.14 3343354.84 3343348.67 3343331.29 3343315.22 3343335.87 3343339.79
249.	П210	Российская Федерация, Иркутская область, муниципальный район Иркутский, сельское поселение Хомутовское, село Хомутово, улица Кольцовская, земельный участок 95	1014.33	Земли населенных пунктов	ЖЗ-101	Для индивидуального жилищного строительства 2.1	Перераспределение неразграниченных земель государственной собственности и ЗУ 38:06:100101:4075	406247.77 406220.10 406201.43 406231.45 406232.25 406247.77 406247.77	3343216.08 3343256.32 3343247.79 3343205.39 3343204.17 3343216.08 3343216.08

250.	П212	Российская Федерация, Иркутская область, муниципальный район Иркутский, сельское поселение Хомутовское, село Хомутово, ул. 50 лет Октября, земельный участок 13	2468.17	Земли населенных пунктов	ЖЗ-101	Для индивидуального жилищного строительства 2.1	Перераспределение неразграниченных земель государственной собственности, ЗУ38:06:100101:20 и 38:06:000000:10221	406425.24 406422.65 406391.87 406365.56 406362.55 406391.18 406397.51 406406.15 406425.24	3343297.96 3343299.20 3343311.87 3343259.02 3343252.78 3343236.85 3343240.81 3343258.54 3343297.96
251.	П213	Российская Федерация, Иркутская область, муниципальный район Иркутский, сельское поселение Хомутовское, село Хомутово, ул. 50 лет Октября, земельный участок 11	2500.17	Земли населенных пунктов	ЖЗ-101	Для индивидуального жилищного строительства 2.1	Перераспределение неразграниченных земель государственной собственности, ЗУ 38:06:100101:19 и 38:06:000000:10221	406391.87 406359.60 406354.75 406336.24 406329.28 406362.55 406365.56 406391.87	3343311.87 3343325.10 3343327.63 3343284.69 3343268.54 3343252.78 3343259.02 3343311.87
252.	П214	Российская Федерация, Иркутская область, муниципальный район Иркутский, сельское	239.53	Земли населенных пунктов	ЖЗ-101	Магазины 4.4	Перераспределение неразграниченных земель государственной собственности и ЗУ 38:06:100101:2514	406111.75 406097.48 406089.42 406092.12 406100.78 406104.99 406111.75	3343508.36 3343522.29 3343512.91 3343510.39 3343502.45 3343500.10 3343508.36

		поселение Хомутовское, село Хомутово, улица Кирова, земельный участок 77/1							
253.	П214_1	Российская Федерация, Иркутская область, муниципальный район Иркутский, сельское поселение Хомутовское, село Хомутово, улица Кирова, земельный участок 75/б	301.21	Земли населенных пунктов	ЖЗ-101	Магазины 4.4	Перераспределение неразграниченных земель государственной собственности и ЗУ 38:06:100101:840	406088.36 406100.78 406092.12 406089.42 406082.58 406075.56 406076.08 406076.91 406088.36	3343488.44 3343502.45 3343510.39 3343512.91 3343506.66 3343499.07 3343498.53 3343499.49 3343488.44
254.	П215	Российская Федерация, Иркутская область, муниципальный район Иркутский, сельское поселение Хомутовское, село Хомутово, ул. 50 лет Октября, земельный участок 6/4	1253.53	Земли населенных пунктов	ЖЗ-101	Для индивидуального жилищного строительства 2.1	Перераспределение неразграниченных земель государственной собственности и ЗУ 38:06:100101:3927	406315.23 406321.96 406266.01 406257.87 406268.81 406313.53 406315.23	3343375.21 3343387.70 3343420.28 3343395.45 3343391.59 3343375.81 3343375.21
255.	П216	Российская Федерация, Иркутская	3389.84	Земли населенных пунктов	ЖЗ-101	Для индивидуального	Перераспределение неразграниченных земель государственной	406469.25 406439.35 406436.27	3343345.55 3343384.70 3343387.04

		область, муниципальный район Иркутский, сельское поселение Хомутовское, село Хомутово, ул. 50 лет Октября, земельный участок 8 "а"				жилищного строительства 2.1	собственности и ЗУ 38:06:100101:930	406432.32 406429.52 406415.75 406412.75 406405.67 406400.93 406405.66 406406.30 406408.43 406456.87 406489.66 406493.34 406488.52 406469.25	3343388.17 3343387.96 3343377.89 3343370.44 3343352.21 3343341.46 3343339.86 3343339.65 3343338.93 3343319.18 3343305.66 3343313.79 3343320.32 3343345.55
256.	П217	Российская Федерация, Иркутская область, муниципальный район Иркутский, сельское поселение Хомутовское, село Хомутово, улица 50 лет Октября, земельный участок 10/1	2170.54	Земли населенных пунктов	ЖЗ-101	Для индивидуального жилищного строительства 2.1	Перераспределение неразграниченных земель государственной собственности и ЗУ 38:06:100101:2119	406564.21 406529.95 406526.74 406500.41 406502.11 406535.82 406564.21	3343389.51 3343428.18 3343424.65 3343396.25 3343394.45 3343359.51 3343389.51
257.	П218	Российская Федерация, Иркутская область, муниципальный район Иркутский, сельское	1962.78	Земли населенных пунктов	ЖЗ-101	Для индивидуального жилищного строительства 2.1	Перераспределение неразграниченных земель государственной собственности и ЗУ 38:06:100101:1125	406399.53 406404.39 406464.98 406468.61 406479.65 406447.76 406415.43 406403.65	3343444.05 3343447.44 3343490.08 3343486.48 3343471.45 3343448.03 3343424.29 3343438.99

		поселение Хомутовское, село Хомутово, переулок Болотный, земельный участок 9						406399.53	3343444.05
258.	П219	Российская Федерация, Иркутская область, муниципальный район Иркутский, сельское поселение Хомутовское, село Хомутово, переулок Болотный, земельный участок 7	1493.78	Земли населенных пунктов	ЖЗ-101	Для ведения личного подсобного хозяйства (приусадебный земельный участок) 2.2	Перераспределение неразграниченных земель государственной собственности и ЗУ 38:06:100101:956	406467.69 406456.71 406454.61 406422.50 406394.09 406389.07 406399.53 406404.39 406464.98 406467.69	3343491.99 3343506.75 3343505.38 3343482.07 3343461.45 3343457.69 3343444.05 3343447.44 3343490.08 3343491.99
259.	П220	Российская Федерация, Иркутская область, муниципальный район Иркутский, сельское поселение Хомутовское, село Хомутово, пер. Академический, земельный участок 8	1651.51	Земли населенных пунктов	ЖЗ-101	Для индивидуального жилищного строительства 2.1	Перераспределение неразграниченных земель государственной собственности и ЗУ 38:06:100101:2820	406385.23 406383.89 406365.59 406364.78 406319.06 406339.86 406385.23	3343437.00 3343438.68 3343464.64 3343464.13 3343432.96 3343413.12 3343437.00

260.	П221	Российская Федерация, Иркутская область, муниципальный район Иркутский, сельское поселение Хомутовское, село Хомутово, пер. Академический, земельный участок 5	1501.81	Земли населенных пунктов	ЖЗ-101	Для индивидуального жилищного строительства 2.1	Перераспределение неразграниченных земель государственной собственности и ЗУ 38:06:100101:2583	406365.59 406349.75 406303.25 406319.06 406365.59	3343464.64 3343486.97 3343452.80 3343432.96 3343464.64
261.	П221_1	Российская Федерация, Иркутская область, Иркутский муниципальный район, Хомутовское сельское поселение, с. Хомутово, переулок Академический, земельный участок 3	3336.24	Земли населенных пунктов	ЖЗ-101	Для ведения личного подсобного хозяйства (приусадебный земельный участок) 2.2	Перераспределение неразграниченных земель государственной собственности и ЗУ 38:06:100101:818	406278.44 406274.32 406274.13 406274.83 406315.23 406316.39 406317.24 406326.36 406330.60 406349.75 406303.25 406278.44	3343492.50 3343502.98 3343506.85 3343508.79 3343533.00 3343533.16 3343532.54 3343519.20 3343515.49 3343486.97 3343452.80 3343492.50
262.	П222	Российская Федерация, Иркутская область, муниципальный район Иркутский, сельское	1094.75	Земли населенных пунктов	ЖЗ-101	Для индивидуального жилищного строительства 2.1	Перераспределение неразграниченных земель государственной собственности и ЗУ 38:06:100101:2040	406452.15 406438.96 406432.62 406396.88 406407.45 406411.00 406446.00 406452.15	3343545.92 3343562.38 3343557.45 3343531.37 3343521.03 3343515.60 3343540.36 3343545.92

		поселение Хомутовское, село Хомутово, переулок Болотный, земельный участок 3							
263.	П223	Российская Федерация, Иркутская область, муниципальный район Иркутский, сельское поселение Хомутовское, село Хомутово, переулок Болотный, земельный участок 1	2320.72	Земли населенных пунктов	ЖЗ-101	Для ведения личного подсобного хозяйства (приусадебный земельный участок) 2.2	Перераспределение неразграниченных земель государственной собственности и ЗУ 38:06:100101:1019	406438.96 406416.45 406409.46 406399.68 406401.33 406407.75 406353.16 406365.42 406380.99 406396.88 406432.62 406438.96	3343562.38 3343592.69 3343587.02 3343579.10 3343576.76 3343567.66 3343526.98 3343510.36 3343520.99 3343531.37 3343557.45 3343562.38
264.	П224	Российская Федерация, Иркутская область, муниципальный район Иркутский, сельское поселение Хомутовское, село Хомутово, пер. Академический, земельный участок 1 "Г"	1179.25	Земли населенных пунктов	ЖЗ-101	Для ведения личного подсобного хозяйства (приусадебный земельный участок) 2.2	Перераспределение неразграниченных земель государственной собственности и ЗУ 38:06:100101:2626	406228.22 406199.58 406185.47 406199.83 406189.29 406190.92 406189.16 406201.89 406205.80 406228.22	3343488.17 3343533.50 3343524.97 3343504.09 3343496.82 3343495.01 3343493.48 3343478.08 3343476.66 3343488.17

265.	П225	Российская Федерация, Иркутская область, муниципальный район Иркутский, сельское поселение Хомутовское, село Хомутово, пер. Академический, земельный участок 1 "В"	1289.25	Земли населенных пунктов	ЖЗ-101	Для индивидуального жилищного строительства 2.1	Перераспределение неразграниченных земель государственной собственности и ЗУ 38:06:100101:2061	406252.31 406250.24 406244.19 406243.13 406216.31 406209.35 406205.55 406202.40 406199.58 406228.22 406230.77 406233.92 406252.31	3343491.46 3343494.40 3343503.07 3343502.54 3343543.44 3343538.84 3343536.25 3343535.20 3343533.50 3343488.17 3343483.96 3343479.15 3343491.46
266.	П226	Российская Федерация, Иркутская область, муниципальный район Иркутский, сельское поселение Хомутовское, село Хомутово, улица Кирова, земельный участок 83	2162.62	Земли населенных пунктов	ЖЗ-101	Для ведения личного подсобного хозяйства (приусадебный земельный участок) 2.2	Перераспределение неразграниченных земель государственной собственности и ЗУ 38:06:100101:316	406244.90 406270.48 406265.09 406242.87 406242.06 406241.00 406228.45 406228.02 406227.33 406202.48 406203.44 406215.29 406218.65 406232.95 406240.84 406244.90	3343548.99 3343563.43 3343571.31 3343603.79 3343603.29 3343604.84 3343625.54 3343626.34 3343627.43 3343610.78 3343609.05 3343592.96 3343589.93 3343568.38 3343556.65 3343548.99
267.	П227	Российская Федерация, Иркутская область, муниципальный район	1101.53	Земли населенных пунктов	ЖЗ-101	Для индивидуального жилищного строительства 2.1	Перераспределение неразграниченных земель государственной собственности и ЗУ 38:06:100101:2779	406287.72 406271.54 406270.48 406244.90 406243.14 406260.85	3343533.62 3343563.96 3343563.43 3343548.99 3343547.58 3343518.18

		Иркутский, сельское поселение Хомутовское, село Хомутово, пер. Академический, земельный участок 1 "А"						406287.72	3343533.62
268.	П228	Российская Федерация, Иркутская область, муниципальный район Иркутский, сельское поселение Хомутовское, село Хомутово, улица Кирова, земельный участок 97	2931.18	Земли населенных пунктов	ЖЗ-101	Для ведения личного подсобного хозяйства (приусадебный земельный участок) 2.2	Перераспределение неразграниченных земель государственной собственности и ЗУ 38:06:100101:341	406445.82 406393.63 406372.15 406374.09 406373.98 406370.86 406368.93 406372.49 406370.53 406365.67 406341.50 406349.06 406355.58 406359.46 406362.43 406371.46 406406.89 406419.30 406423.09 406428.95 406432.48 406432.51 406435.24 406446.80 406445.85 406445.82	3343595.50 3343663.51 3343695.07 3343696.70 3343697.00 3343700.85 3343703.66 3343705.98 3343709.01 3343717.06 3343701.29 3343688.16 3343678.82 3343681.00 3343676.72 3343665.10 3343614.67 3343596.34 3343597.23 3343589.23 3343585.07 3343585.07 3343584.22 3343594.37 3343595.50 3343595.50

269.	П229	Российская Федерация, Иркутская область, муниципальный район Иркутский, сельское поселение Хомутовское, село Хомутово, улица Кирова, земельный участок 99	2073.63	Земли населенных пунктов	ЖЗ-101	Для ведения личного подсобного хозяйства (приусадебный земельный участок) 2.2	Перераспределение неразграниченных земель государственной собственности и ЗУ 38:06:100101:2799	406406.54 406442.25 406451.32 406446.80 406445.85 406393.66 406372.18 406374.12 406374.01 406370.89 406368.96 406372.52 406370.56 406365.67 406375.43 406381.44 406383.59 406393.90 406389.63 406417.38 406406.54	3343658.44 3343611.28 3343598.33 3343594.37 3343595.50 3343663.51 3343695.07 3343696.70 3343697.00 3343700.85 3343703.66 3343705.98 3343709.01 3343717.06 3343722.73 3343726.73 3343728.28 3343712.56 3343709.63 3343666.51 3343658.44
270.	П230	Российская Федерация, Иркутская область, муниципальный район Иркутский, сельское поселение Хомутовское, село Хомутово, улица Кирова, земельный участок	1404.38	Земли населенных пунктов	ЖЗ-101	Для ведения личного подсобного хозяйства (приусадебный земельный участок) 2.2	Перераспределение неразграниченных земель государственной собственности и ЗУ 38:06:100101:3825	406455.86 406454.10 406437.72 406403.12 406417.38 406420.20 406422.72 406425.32 406446.04 406448.51 406455.86	3343682.84 3343685.61 3343711.46 3343688.68 3343666.51 3343668.10 3343664.95 3343661.74 3343675.07 3343676.81 3343682.84

271.	П231	Российская Федерация, Иркутская область, муниципальный район Иркутский, сельское поселение Хомутовское, село Хомутово, улица Кирова, земельный участок 105	2126.81	Земли населенных пунктов	ЖЗ-101	Для ведения личного подсобного хозяйства (приусадебный земельный участок) 2.2	Перераспределение неразграниченных земель государственной собственности и ЗУ 38:06:100101:344	406504.20 406504.06 406503.71 406500.03 406489.66 406481.96 406469.32 406449.35 406447.67 406442.15 406438.18 406439.83 406442.98 406446.13 406449.41 406452.16 406455.94 406459.41 406467.19 406485.24 406486.14 406495.25 406499.33 406498.47 406504.20	3343716.98 3343717.19 3343717.71 3343723.54 3343743.51 3343756.23 3343778.63 3343767.99 3343769.71 3343766.73 3343764.16 3343760.91 3343755.02 3343747.49 3343748.53 3343749.09 3343742.47 3343738.82 3343728.08 3343703.00 3343702.14 3343708.29 3343711.39 3343712.38 3343716.98
272.	П231_1	Российская Федерация, Иркутская область, муниципальный район Иркутский, сельское поселение Хомутовское, село Хомутово, улица Кирова,	334.02	Земли населенных пунктов	ЖЗ-101	Магазины 4.4.	Перераспределение неразграниченных земель государственной собственности и ЗУ 38:06:100101:2064	406555.30 406551.27 406550.67 406526.85 406527.50 406530.24 406533.44 406541.97 406545.49 406555.30	3343815.11 3343821.20 3343822.09 3343808.98 3343807.71 3343802.94 3343796.48 3343800.84 3343805.84 3343815.11

		земельный участок							
273.	П231_2	Российская Федерация, Иркутская область, муниципальный район Иркутский, сельское поселение Хомутовское, село Хомутово, улица Кирова, земельный участок 109	176.30	Земли населенных пунктов	ЖЗ-101	Магазины 4.4.	Перераспределение неразграниченных земель государственной собственности, ЗУ 38:06:100101:104 и 38:06:100101:4103	406527.50 406526.85 406515.80 406519.69 406522.10 406525.19 406525.39 406533.44 406530.24 406527.50	3343807.71 3343808.98 3343802.82 3343795.73 3343790.64 3343792.65 3343792.23 3343796.48 3343802.94 3343807.71
274.	П232	Российская Федерация, Иркутская область, муниципальный район Иркутский, сельское поселение Хомутовское, село Хомутово, улица Ирины Рогаль, земельный участок 23-2	1179.98	Земли населенных пунктов	ЖЗ-101	Для индивидуального жилищного строительства 2.1	Перераспределение неразграниченных земель государственной собственности и ЗУ 38:06:100101:921	406466.06 406467.05 406497.63 406503.30 406504.96 406510.90 406509.46 406475.93 406457.38 406455.54 406446.41 406460.06 406462.35 406462.19 406464.97 406465.30 406466.56 406466.06	3343662.35 3343663.12 3343685.46 3343677.70 3343678.74 3343670.41 3343669.54 3343647.23 3343634.89 3343633.43 3343645.96 3343656.80 3343658.41 3343658.72 3343660.85 3343660.52 3343661.58 3343662.35
275.	П233	Российская Федерация, Иркутская	1098.88	Земли населенных пунктов	ЖЗ-101	Для ведения личного подсобного	Перераспределение неразграниченных земель государственной	406517.59 406505.85 406495.95	3343552.61 3343569.29 3343562.37

		область, муниципальный район Иркутский, сельское поселение Хомутовское, село Хомутово, улица Ирины Рогаль, земельный участок				хозяйства (приусадебный земельный участок) 2.2	собственности и ЗУ 38:06:100101:1036 и ЗУ 38:06:100101:3688	406485.32 406483.24 406482.72 406464.75 406465.95 406471.70 406471.22 406489.88 406498.23 406506.32 406506.74 406517.59	3343572.81 3343575.52 3343576.20 3343560.23 3343553.93 3343543.02 3343538.33 3343550.29 3343538.45 3343544.37 3343544.66 3343552.61
276.	П234	Российская Федерация, Иркутская область, муниципальный район Иркутский, сельское поселение Хомутовское, село Хомутово, улица Ирины Рогаль, земельный участок 17 "Б"	1320.29	Земли населенных пунктов	ЖЗ-101	Для индивидуального жилищного строительства 2.1	Перераспределение неразграниченных земель государственной собственности, ЗУ 38:06:100101:1036 и ЗУ 38:06:100101:3688	406523.69 406506.74 406506.32 406498.23 406489.88 406471.22 406475.02 406481.40 406493.92 406502.34 406523.69 406475.88 406475.04 406474.50 406475.34 406475.88 406487.82 406487.52 406487.44 406487.72 406487.82 406516.17 406515.88 406515.79 406516.17	3343525.12 3343544.66 3343544.37 3343538.45 3343550.29 3343538.33 3343529.47 3343517.97 3343502.02 3343509.34 3343525.12 3343531.39 3343530.85 3343531.69 3343532.23 3343531.39 3343519.38 3343519.30 3343519.58 3343519.67 3343519.38 3343528.06 3343527.97 3343528.25 3343528.06

277.	П235	Российская Федерация, Иркутская область, муниципальный район Иркутский, сельское поселение Хомутовское, село Хомутово, улица Ирины Рогаль, земельный участок 17"а"	2115.12	Земли населенных пунктов	ЖЗ-101	Предоставление коммунальных услуг 3.1.1	Перераспределение неразграниченных земель государственной собственности, ЗУ ЗУ38:06:100101:95 и 38:06:100101:4103	406566.80 406551.28 406545.61 406544.06 406545.68 406540.76 406523.69 406502.34 406493.92 406520.98 406522.93 406566.80	3343514.99 3343536.54 3343545.30 3343544.27 3343541.52 3343538.10 3343525.12 3343509.34 3343502.02 3343480.63 3343482.22 3343514.99
278.	П236	Российская Федерация, Иркутская область, муниципальный район Иркутский, сельское поселение Хомутовское, село Хомутово, улица Ирины Рогаль, земельный участок 1 "А"	2624.32	Земли населенных пунктов	ЖЗ-101	Для ведения личного подсобного хозяйства (приусадебный земельный участок) 2.2	Перераспределение неразграниченных земель государственной собственности и ЗУ 38:06:100101:671	406625.14 406622.60 406619.40 406620.23 406617.55 406617.05 406615.08 406610.65 406606.45 406603.02 406596.75 406554.23 406580.86 406625.14	3343446.54 3343450.41 3343454.70 3343455.38 3343458.80 3343459.55 3343462.01 3343468.18 3343473.90 3343479.37 3343488.28 3343456.69 3343416.80 3343446.54
279.	П237	Российская Федерация, Иркутская область, муниципальный район Иркутский, сельское	1400.37	Земли населенных пунктов	ЖЗ-101	Для индивидуального жилищного строительства 2.1	Перераспределение неразграниченных земель государственной собственности, ЗУ 38:06:100101:3264	406725.87 406712.11 406706.99 406669.78 406667.65 406686.74 406692.13 406721.26	3343318.12 3343307.76 3343313.74 3343357.27 3343359.61 3343373.88 3343366.70 3343324.47

		поселение Хомутовское, село Хомутово, ул. 50 лет Октября, земельный участок 14/1						406725.87	3343318.12
280.	П238	Российская Федерация, Иркутская область, муниципальный район Иркутский, сельское поселение Хомутовское, село Хомутово, ул. 50 лет Октября, земельный участок 14/2	1357.53	Земли населенных пунктов	ЖЗ-101	Для индивидуального жилищного строительства 2.1	Перераспределение неразграниченных земель государственной собственности, ЗУ 38:06:100101:3265	406741.86 406725.87 406721.26 406692.13 406686.74 406702.39 406708.86 406737.37 406741.86	3343330.16 3343318.12 3343324.47 3343366.70 3343373.88 3343385.60 3343377.32 3343336.58 3343330.16
281.	П238_1	Российская Федерация, Иркутская область, Иркутский муниципальный район, Хомутовское сельское поселение, село Хомутово, улица 50 лет Октября, земельный участок 25 А	1217.62	Земли населенных пунктов	ЖЗ-101	Для индивидуального жилищного строительства 2.1	Перераспределение ЗУ 38:06:100101:4267 и 38:06:000000:10351	406708.55 406731.73 406729.46 406727.55 406701.44 406683.47 406706.75 406708.55	3343421.66 3343434.84 3343437.79 3343440.46 3343476.78 3343465.69 3343424.82 3343421.66

282.	П238_2	Российская Федерация, Иркутская область, Иркутский муниципальный район, Хомутовское сельское поселение, село Хомутово, улица 50 лет Октября, земельный участок 25/1	955.79	Земли населенных пунктов	ЖЗ-101	Для индивидуального жилищного строительства 2.1	Перераспределение ЗУ 38:06:100101:4268 и 38:06:000000:10351	406729.46 406731.73 406746.94 406744.23 406742.46 406717.48 406701.44 406727.55 406729.46	3343437.79 3343434.84 3343445.82 3343449.19 3343451.67 3343486.68 3343476.78 3343440.46 3343437.79
283.	П239	Российская Федерация, Иркутская область, муниципальный район Иркутский, сельское поселение Хомутовское, село Хомутово, ул. 50 лет Октября, земельный участок 13/1	2330.24	Земли населенных пунктов	ЖЗ-101	Для индивидуального жилищного строительства 2.1	Перераспределение неразграниченных земель государственной собственности, ЗУ 38:06:100101:2125 и ЗУ 38:06:000000:10351	406771.22 406732.79 406730.45 406706.10 406708.86 406737.37 406746.80 406751.21 406767.92 406774.82 406771.22	3343341.08 3343395.41 3343398.58 3343380.86 3343377.32 3343336.58 3343323.12 3343317.57 3343330.39 3343335.95 3343341.08
284.	П240	Российская Федерация, Иркутская область, муниципальный район Иркутский, сельское поселение	2502.51	Земли населенных пунктов	ЖЗ-101	Для индивидуального жилищного строительства 2.1	Перераспределение неразграниченных земель государственной собственности и ЗУ 38:06:100101:976	406975.17 407003.75 407011.48 407017.20 407042.70 407034.99 407036.19 407024.19 407006.90	3343435.96 3343397.64 3343387.78 3343392.44 3343412.43 3343422.67 3343423.68 3343439.60 3343462.51

		Хомутовское, село Хомутово, улица Суворова, земельный участок 31						406981.60 406975.17	3343441.32 3343435.96
285.	П242	Российская Федерация, Иркутская область, муниципальный район Иркутский, сельское поселение Хомутовское, село Хомутово, улица Ирины Рогаль, земельный участок 9-2	2370.44	Земли населенных пунктов	ЖЗ-101	Для индивидуального жилищного строительства 2.1	Перераспределение неразграниченных земель государственной собственности, ЗУ 38:06:100101:800, ЗУ 38:06:100101:657 и ЗУ 38:06:000000:10351	406857.52 406861.31 406845.43 406841.24 406823.08 406773.70 406790.24 406793.82 406816.54 406820.77 406824.56 406823.61 406825.00 406849.37 406849.46 406857.52	3343534.11 3343528.82 3343516.75 3343522.78 3343547.25 3343613.76 3343625.24 3343619.76 3343584.94 3343587.57 3343581.93 3343581.18 3343579.39 3343545.51 3343545.39 3343534.11
286.	П242_1	Российская Федерация, Иркутская область, муниципальный район Иркутский, сельское поселение Хомутовское, село Хомутово, улица Ирины Рогаль, земельный участок 9/1	2103.36	Земли населенных пунктов	ЖЗ-101	Для ведения личного подсобного хозяйства (приусадебный земельный участок) 2.2	Перераспределение ЗУ 38:06:100101:2208 и 38:06:100101:4103	406823.08 406773.70 406756.00 406756.61 406767.48 406763.19 406762.52 406783.53 406791.26 406805.31 406823.08	3343547.25 3343613.76 3343601.69 3343600.87 3343585.80 3343582.71 3343582.29 3343549.36 3343553.93 3343533.83 3343547.25

287.	П243	Российская Федерация, Иркутская область, муниципальный район Иркутский, сельское поселение Хомутовское, село Хомутово, улица Ирины Рогаль, земельный участок 11	2322.70	Земли населенных пунктов	ЖЗ-101	Для индивидуального жилищного строительства 2.1	Перераспределение ЗУ 38:06:100101:800, ЗУ 38:06:100101:657 и ЗУ 38:06:000000:10351	406852.73 406855.99 406825.00 406823.61 406824.56 406820.77 406816.54 406793.82 406790.24 406794.03 406801.66 406810.22 406817.87 406823.16 406850.99 406852.73	3343607.40 3343602.98 3343579.39 3343581.18 3343581.93 3343587.57 3343584.94 3343619.76 3343625.24 3343627.85 3343633.09 3343639.45 3343644.83 3343648.64 3343609.76 3343607.40
288.	П244	Российская Федерация, Иркутская область, муниципальный район Иркутский, сельское поселение Хомутовское, село Хомутово, улица Кирова, земельный участок 113	1895.80	Земли населенных пунктов	ЖЗ-101	Для ведения личного подсобного хозяйства (приусадебный земельный участок) 2.2	Перераспределение неразграниченных земель государственной собственности и ЗУ 38:06:100101:3666	406601.53 406620.24 406621.77 406625.42 406631.82 406632.72 406640.28 406657.71 406657.57 406654.92 406655.43 406649.72 406645.64 406634.98 406623.87 406621.48 406617.20 406613.46 406607.40 406593.39 406592.86 406602.65	3343850.74 3343860.69 3343857.61 3343848.92 3343838.38 3343839.04 3343824.80 3343792.94 3343792.78 3343789.51 3343788.89 3343783.44 3343781.96 3343797.48 3343811.95 3343815.51 3343812.23 3343816.99 3343824.25 3343841.87 3343842.77 3343848.22

								406601.53	3343850.74
289.	П244_1	Российская Федерация, Иркутская область, муниципальный район Иркутский, сельское поселение Хомутовское, село Хомутово, улица Ирины Рогаль, земельный участок 30/3	791.01	Земли населенных пунктов	ЖЗ-101	Для индивидуального жилищного строительства 2.1	Перераспределение неразграниченных земель государственной собственности и ЗУ 38:06:100101:2282	406645.64 406630.30 406607.63 406606.10 406617.20 406621.48 406623.87 406634.98 406645.64	3343781.96 3343770.82 3343802.17 3343804.49 3343812.23 3343815.51 3343811.95 3343797.48 3343781.96
290.	П245	Российская Федерация, Иркутская область, муниципальный район Иркутский, сельское поселение Хомутовское, село Хомутово, улица Кирова, земельный участок	832.84	Земли населенных пунктов	ЖЗ-101	Для индивидуального жилищного строительства 2.1	Перераспределение неразграниченных земель государственной собственности и ЗУ 38:06:100101:3915	406641.46 406622.06 406621.77 406625.42 406631.82 406632.72 406640.28 406658.86 406641.46	3343868.30 3343857.79 3343857.61 3343848.92 3343838.38 3343839.04 3343824.80 3343835.35 3343868.30
291.	П246	Российская Федерация, Иркутская область, муниципальный район Иркутский,	2898.31	Земли населенных пунктов	ЖЗ-101	Для индивидуального жилищного строительства 2.1	Перераспределение неразграниченных земель государственной собственности и ЗУ 38:06:100101:346	406800.34 406798.53 406795.18 406792.73 406790.37 406776.29 406770.22	3343876.33 3343880.02 3343886.35 3343890.54 3343896.14 3343917.93 3343926.62

		сельское поселение Хомутовское, село Хомутово, улица Кирова, земельный участок 121						406764.79 406762.92 406748.55 406743.06 406738.02 406724.96 406725.81 406750.98 406752.91 406755.05 406763.67 406771.48 406800.34 406743.45 406743.15 406743.15 406743.45 406743.45	3343935.77 3343934.95 3343927.36 3343923.54 3343920.64 3343913.54 3343912.18 3343872.03 3343873.14 3343870.23 3343874.95 3343863.48 3343876.33 3343900.10 3343900.10 3343900.40 3343900.40 3343900.10
292.	П246_1	Российская Федерация, Иркутская область, муниципальный район Иркутский, сельское поселение Хомутовское, село Хомутово, улица Кирова, земельный участок 119	2927.43	Земли населенных пунктов	ЖЗ-101	Для ведения личного подсобного хозяйства (приусадебный земельный участок) 2.2	Перераспределение неразграниченных земель государственной собственности и ЗУ 38:06:100101:345	406725.81 406724.96 406706.72 406707.28 406713.86 406714.90 406733.73 406718.82 406738.28 406781.72 406763.67 406755.05 406752.91 406750.98 406725.81	3343912.18 3343913.54 3343902.88 3343901.84 3343890.53 3343891.13 3343858.16 3343850.49 3343818.28 3343848.03 3343874.95 3343870.23 3343873.14 3343872.03 3343912.18
293.	П246_2	Российская Федерация, Иркутская	2571.32	Земли населенных пунктов	ЖЗ-101	Для индивидуального	Перераспределение неразграниченных земель государственной	406693.94 406693.67 406693.54	3343875.40 3343875.27 3343875.54

		область, муниципальный район Иркутский, сельское поселение Хомутовское, село Хомутово, улица Кирова, земельный участок 117				жилищного строительства 2.1	собственности и ЗУ 38:06:100101:1988	406693.80 406693.94 406733.73 406718.12 406716.13 406714.90 406713.86 406707.28 406706.72 406664.03 406665.33 406669.76 406684.46 406683.73 406689.46 406703.93 406704.90 406714.13 406718.82 406733.73	3343875.67 3343875.40 3343858.16 3343885.50 3343888.98 3343891.13 3343890.53 3343901.84 3343902.88 3343881.15 3343878.71 3343870.40 3343844.61 3343844.18 3343835.37 3343843.78 3343842.18 3343848.08 3343850.49 3343858.16
294.	П247	Российская Федерация, Иркутская область, муниципальный район Иркутский, сельское поселение Хомутовское, село Хомутово, улица Ирины Рогаль, земельный участок 16-2	1952.66	Земли населенных пунктов	ЖЗ-101	Для ведения личного подсобного хозяйства (приусадебный земельный участок) 2.2	Перераспределение неразграниченных земель государственной собственности и ЗУ 38:06:100801:28137	406881.47 406858.40 406856.67 406861.88 406872.04 406880.28 406880.99 406881.85 406883.90 406886.52 406916.87 406917.03 406902.49 406892.41 406890.29 406882.61 406881.47	3343739.60 3343773.36 3343775.90 3343781.62 3343788.03 3343787.54 3343786.51 3343787.04 3343785.68 3343784.26 3343747.47 3343741.87 3343731.14 3343723.70 3343726.70 3343737.93 3343739.60

295.	П247_1	Российская Федерация, Иркутская область, муниципальный район Иркутский, сельское поселение Хомутовское, село Хомутово, улица Ирины Рогаль, земельный участок 34/1	1660.48	Земли населенных пунктов	ЖЗ-101	Для индивидуального жилищного строительства 2.1	Перераспределение неразграниченных земель государственной собственности и ЗУ 38:06:100101:4169	406968.15 406973.92 406990.39 407007.11 407009.86 407031.90 407029.78 407021.95 407000.34 406993.82 406974.47 406976.62 406956.59 406954.27 406965.72 406968.15	3343870.14 3343873.79 3343884.19 3343894.68 3343896.98 3343911.59 3343910.66 3343924.08 3343910.24 3343919.32 3343905.80 3343902.58 3343886.09 3343884.18 3343868.40 3343870.14
296.	П248	Российская Федерация, Иркутская область, муниципальный район Иркутский, сельское поселение Хомутовское, село Хомутово, улица Суворова, земельный участок 29	2029.41	Земли населенных пунктов	ЖЗ-101	Для индивидуального жилищного строительства 2.1	Перераспределение неразграниченных земель государственной собственности и ЗУ 38:06:100101:2151	407079.90 407052.10 407022.83 407006.90 407024.19 407036.19 407034.99 407047.04 407052.25 407056.82 407059.76 407063.12 407075.65 407079.90	3343399.45 3343436.72 3343475.57 3343462.51 3343439.60 3343423.68 3343422.67 3343406.66 3343399.45 3343393.34 3343389.64 3343385.59 3343395.69 3343399.45
297.	П249	Российская Федерация, Иркутская область, муниципальный район	1942.74	Земли населенных пунктов	ЖЗ-101	Для индивидуального жилищного строительства 2.1	Перераспределение неразграниченных земель государственной собственности и ЗУ 38:06:100101:2150	407068.03 407056.25 407038.79 407022.83 407052.10 407079.90	3343449.78 3343465.28 3343488.66 3343475.57 3343436.72 3343399.45

		Иркутский, сельское поселение Хомутовское, село Хомутово, улица Суворова, земельный участок 29 "А"						407094.62 407088.27 407079.85 407068.03	3343412.48 3343422.67 3343433.92 3343449.78
298.	П250	Российская Федерация, Иркутская область, муниципальный район Иркутский, сельское поселение Хомутовское, село Хомутово, улица Суворова, земельный участок 27	2499.64	Земли населенных пунктов	ЖЗ-101	Для индивидуального жилищного строительства 2.1	Перераспределение неразграниченных земель государственной собственности и ЗУ 38:06:100101:1117	407068.03 407073.10 407107.96 407098.90 407090.15 407071.79 407038.79 407056.25 407068.03	3343449.78 3343442.97 3343465.79 3343478.34 3343490.46 3343515.55 3343488.66 3343465.28 3343449.78
299.	П251	Российская Федерация, Иркутская область, муниципальный район Иркутский, сельское поселение Хомутовское, село Хомутово, ул. 50 лет Октября, земельный участок 20	1430.97	Земли населенных пунктов	ЖЗ-101	Для индивидуального жилищного строительства 2.1	Перераспределение неразграниченных земель государственной собственности и ЗУ 38:06:100101:2870	407063.75 407050.34 407031.73 407011.56 407010.85 407030.19 407040.49 407043.80 407048.42 407063.75	3343544.57 3343562.06 3343587.75 3343572.95 3343572.45 3343544.58 3343530.93 3343530.33 3343531.74 3343544.57

300.	П252	Российская Федерация, Иркутская область, муниципальный район Иркутский, сельское поселение Хомутовское, село Хомутово, ул. 50 лет Октября, земельный участок 22	2011.88	Земли населенных пунктов	ЖЗ-101	Для индивидуального жилищного строительства 2.1	Перераспределение неразграниченных земель государственной собственности и ЗУ 38:06:100101:248	407070.97 407069.22 407031.91 407012.96 407031.73 407050.34 407063.75 407081.93 407070.97	3343574.03 3343576.47 3343627.57 3343613.66 3343587.75 3343562.06 3343544.57 3343559.06 3343574.03
301.	П253	Российская Федерация, Иркутская область, муниципальный район Иркутский, сельское поселение Хомутовское, село Хомутово, улица 50 лет Октября, земельный участок 31	1559.11	Земли населенных пунктов	ЖЗ-101	Для индивидуального жилищного строительства 2.1	Перераспределение неразграниченных земель государственной собственности и ЗУ 38:06:100101:2964	407060.91 407044.13 407039.59 407014.39 407007.00 407009.58 407026.96 407060.91	3343679.35 3343703.45 3343709.76 3343689.40 3343680.64 3343677.17 3343653.58 3343679.35
302.	П253_1	Российская Федерация, Иркутская область, Иркутский муниципальный район, Хомутовское	2117.88	Земли населенных пунктов	ЖЗ-101	Для индивидуального жилищного строительства 2.1	Перераспределение ЗУ 38:06:100101:75 и 38:06:000000:10351	407088.11 407114.25 407080.94 407078.94 407051.10 407052.95 407088.11	3343591.11 3343610.99 3343659.68 3343662.62 3343641.65 3343639.08 3343591.11

		сельское поселение, село Хомутово, улица 50 лет Октября, земельный участок 24							
303.	П254	Российская Федерация, Иркутская область, Иркутский муниципальный район, Хомутовское сельское поселение, с. Хомутово, ул. 50 лет Октября, земельный участок 31 А	729.31	Земли населенных пунктов	ЖЗ-101	Для индивидуального жилищного строительства 2.1	Перераспределение неразграниченных земель государственной собственности и ЗУ 38:06:100101:3850	407076.38 407059.60 407054.75 407039.59 407044.13 407060.91 407076.38	3343691.10 3343715.21 3343722.25 3343709.76 3343703.45 3343679.35 3343691.10
304.	П255	Российская Федерация, Иркутская область, муниципальный район Иркутский, сельское поселение Хомутовское, село Хомутово, улица 50 лет Октября, земельный участок	739.17	Земли населенных пунктов	ЖЗ-101	Для индивидуального жилищного строительства 2.1	Перераспределение неразграниченных земель государственной собственности и ЗУ 38:06:100101:3851	407091.83 407077.84 407074.92 407069.41 407054.75 407059.60 407076.38 407091.83	3343702.82 3343722.92 3343726.87 3343734.32 3343722.25 3343715.21 3343691.10 3343702.82
305.	П257_1	Российская Федерация, Иркутская	1002.63	Земли населенных пунктов	ЖЗ-101	Для ведения личного подсобного	Перераспределение неразграниченных земель государственной	406182.55 406185.19 406180.04	3343396.94 3343402.21 3343404.97

		область, муниципальный район Иркутский, сельское поселение Хомутовское, село Хомутово, ул. 50 лет Октября, земельный участок 7/1				хозяйства (приусадебный земельный участок) 2.2	собстеенности, ЗУ 38:06:100101:2527 и 38:06:000000:10351	406167.67 406165.89 406159.59 406159.77 406154.30 406148.13 406158.30 406156.91 406157.29 406163.20 406182.55	3343410.53 3343408.18 3343394.35 3343394.08 3343381.72 3343368.13 3343358.20 3343356.14 3343355.95 3343353.22 3343396.94
306.	П262	Российская Федерация, Иркутская область, муниципальный район Иркутский, сельское поселение Хомутовское, село Хомутово, улица Суворова, земельный участок 25	2863.46	Земли населенных пунктов	ЖЗ-101	Для индивидуального жилищного строительства 2.1	Перераспределение неразграниченных земель государственной собственности и ЗУ 38:06:100101:1978	407098.90 407109.82 407114.12 407126.78 407149.91 407134.03 407096.01 407071.79 407090.15 407098.90	3343478.34 3343463.21 3343456.35 3343440.22 3343459.95 3343482.26 3343534.98 3343515.55 3343490.46 3343478.34
307.	П265	Российская Федерация, Иркутская область, муниципальный район Иркутский, сельское поселение Хомутовское, село Хомутово, улица 50 лет	1246.06	Земли населенных пунктов	ЖЗ-101	Для индивидуального жилищного строительства 2.1	Перераспределение неразграниченных земель государственной собственности, ЗУ 38:06:100101:1062 и 38:06:000000:10351	407220.74 407217.53 407207.09 407209.29 407250.09 407254.03 407261.16 407274.25 407266.59 407220.74	3343767.32 3343770.54 3343760.90 3343758.16 3343714.21 3343709.12 3343700.48 3343710.89 3343719.27 3343767.32

		Октября, земельный участок 36 "А"							
308.	П266	Российская Федерация, Иркутская область, муниципальный район Иркутский, сельское поселение Хомутовское, село Хомутово, улица 50 лет Октября, земельный участок 36	1343.65	Земли населенных пунктов	ЖЗ-101	Для индивидуального жилищного строительства 2.1	Перераспределение неразграниченных земель государственной собственности, ЗУ 38:06:100101:1063 и 38:06:000000:10351	407220.74 407217.53 407232.35 407234.77 407235.93 407278.46 407281.67 407283.15 407285.86 407274.25 407266.59 407220.74	3343767.32 3343770.54 3343781.23 3343778.55 3343777.25 3343728.87 3343725.21 3343723.58 3343720.47 3343710.89 3343719.27 3343767.32
309.	П267	Российская Федерация, Иркутская область, муниципальный район Иркутский, сельское поселение Хомутовское, село Хомутово, улица 50 лет Октября, земельный участок 38	1711.23	Земли населенных пунктов	ЖЗ-101	Для индивидуального жилищного строительства 2.1	Перераспределение неразграниченных земель государственной собственности, ЗУ 38:06:100101:254 и 38:06:000000:10351	407234.77 407232.35 407249.70 407298.83 407299.03 407298.99 407297.38 407285.86 407283.15 407281.67 407235.93 407234.77	3343778.55 3343781.23 3343794.05 3343738.22 3343736.46 3343733.69 3343729.98 3343720.47 3343723.58 3343725.21 3343777.25 3343778.55
310.	П268	Российская Федерация, Иркутская область, муниципальный	1865.23	Земли населенных пунктов	ЖЗ-101	Для индивидуального жилищного	Перераспределение неразграниченных земель государственной собственности и ЗУ 38:06:100101:1100	407218.73 407199.85 407195.28 407156.64 407161.50	3343800.65 3343825.16 3343830.68 3343801.98 3343795.80

		район Иркутский, сельское поселение Хомутовское, село Хомутово, улица 50 лет Октября, земельный участок 33 "Б"				строительства 2.1		407168.14 407180.54 407218.73	3343787.21 3343770.97 3343800.65
311.	П269	Российская Федерация, Иркутская область, муниципальный район Иркутский, сельское поселение Хомутовское, село Хомутово, улица 50 лет Октября, земельный участок 35	826.24	Земли населенных пунктов	ЖЗ-101	Для индивидуального жилищного строительства 2.1	Перераспределение неразграниченных земель государственной собственности, ЗУ 38:06:000000:10351 и ЗУ 38:06:100101:2168	407237.13 407221.13 407218.73 407199.85 407195.28 407211.13 407215.32 407236.28 407237.13	3343814.38 3343800.59 3343800.65 3343825.16 3343830.68 3343842.44 3343837.98 3343815.28 3343814.38
312.	П270	Российская Федерация, Иркутская область, муниципальный район Иркутский, сельское поселение Хомутовское, село Хомутово, улица 50 лет Октября,	1263.51	Земли населенных пунктов	ЖЗ-101	Для ведения личного подсобного хозяйства (приусадебный земельный участок) 2.2	Перераспределение неразграниченных земель государственной собственности, 38:06:000000:10351 и ЗУ 38:06:100101:2042	407263.91 407237.13 407236.28 407215.32 407211.13 407237.37 407240.39 407241.55 407263.42 407263.91	3343836.84 3343814.38 3343815.28 3343837.98 3343842.44 3343862.78 3343859.06 3343857.64 3343837.31 3343836.84

		земельный участок 43 "Б"							
313.	П271	Российская Федерация, Иркутская область, муниципальный район Иркутский, сельское поселение Хомутовское, село Хомутово, улица 50 лет Октября, земельный участок 35/1	560.29	Земли населенных пунктов	ЖЗ-101	Для ведения личного подсобного хозяйства (приусадебный земельный участок) 2.2	Перераспределение неразграниченных земель государственной собственности, ЗУ 38:06:000000:10351 и ЗУ 38:06:100101:3068	407276.27 407263.91 407263.42 407241.55 407240.39 407255.80 407256.90 407276.27	3343847.74 3343836.84 3343837.31 3343857.64 3343859.06 3343870.46 3343869.18 3343847.74
314.	П271_1	Российская Федерация, Иркутская область, муниципальный район Иркутский, сельское поселение Хомутовское, село Хомутово, улица Фабричная, земельный участок 8/1	796.48	Земли населенных пунктов	ЖЗ-101	Для ведения личного подсобного хозяйства (приусадебный земельный участок) 2.2	Перераспределение неразграниченных земель государственной собственности, 38:06:100101:753 и 38:06:000000:7076	405824.08 405825.05 405819.24 405820.29 405816.78 405814.18 405802.95 405788.62 405781.69 405785.26 405788.87 405790.90 405791.51 405793.84 405797.24 405824.08	3340796.28 3340796.83 3340808.13 3340808.83 3340815.45 3340813.93 3340807.79 3340800.05 3340796.54 3340790.44 3340783.52 3340779.08 3340777.71 3340779.15 3340781.25 3340796.28
315.	П272	Российская Федерация, Иркутская область,	488.00	Земли населенных пунктов	ЖЗ-101	Для ведения личного подсобного хозяйства	Перераспределение неразграниченных земель государственной	407290.58 407276.27 407256.90 407255.80	3343859.36 3343847.74 3343869.18 3343870.46

		муниципальный район Иркутский, сельское поселение Хомутовское, село Хомутово, улица 50 лет Октября, земельный участок 43 "А"				(приусадебный земельный участок) 2.2	собственности и ЗУ 38:06:100101:3067	407265.39 407279.22 407290.58	3343879.17 3343868.39 3343859.36
316.	П273	Российская Федерация, Иркутская область, муниципальный район Иркутский, сельское поселение Хомутовское, село Хомутово, улица 50 лет Октября, земельный участок 37а	1053.89	Земли населенных пунктов	ЖЗ-101	Для индивидуального жилищного строительства 2.1	Перераспределение неразграниченных земель государственной собственности и ЗУ 38:06:100101:2014	407313.23 407290.58 407279.22 407265.39 407286.01 407286.30 407313.23	3343880.41 3343859.36 3343868.39 3343879.17 3343903.36 3343903.10 3343880.41
317.	П274	Российская Федерация, Иркутская область, муниципальный район Иркутский, сельское поселение Хомутовское, село Хомутово, улица Ирины	962.83	Земли населенных пунктов	ЖЗ-101	Для индивидуального жилищного строительства 2.1	Перераспределение неразграниченных земель государственной собственности и ЗУ 38:06:100101:2493	407113.66 407094.13 407080.31 407066.63 407079.73 407080.49 407099.78 407113.66	3343783.89 3343809.77 3343829.65 3343820.44 3343801.53 3343800.52 3343773.01 3343783.89

		Рогаль, земельный участок 27/1							
318.	П275	Российская Федерация, Иркутская область, муниципальный район Иркутский, сельское поселение Хомутовское, село Хомутово, улица Ирины Рогаль, земельный участок	942.07	Земли населенных пунктов	ЖЗ-101	Для индивидуального жилищного строительства 2.1	Перераспределение неразграниченных земель государственной собственности и ЗУ 38:06:100101:2494	407127.05 407108.58 407108.26 407107.75 407094.11 407080.31 407094.13 407113.66 407127.05	3343794.43 3343818.89 3343819.35 3343819.01 3343838.94 3343829.65 3343809.77 3343783.89 3343794.43
319.	П276	Российская Федерация, Иркутская область, муниципальный район Иркутский, сельское поселение Хомутовское, село Хомутово, улица Ирины Рогаль, земельный участок 27/3	957.40	Земли населенных пунктов	ЖЗ-101	Для индивидуального жилищного строительства 2.1	Перераспределение неразграниченных земель государственной собственности и ЗУ 38:06:100101:2497	407141.29 407123.45 407121.78 407107.57 407094.11 407107.75 407108.26 407108.58 407127.05 407141.29	3343805.58 3343829.65 3343828.52 3343848.00 3343838.94 3343819.01 3343819.35 3343818.89 3343794.43 3343805.58
320.	П277	Российская Федерация, Иркутская область, муниципальный	823.43	Земли населенных пунктов	ЖЗ-101	Для индивидуального жилищного	Перераспределение неразграниченных земель государственной собственности и ЗУ 38:06:100101:2496	407135.48 407121.41 407121.41 407107.57 407121.78	3343837.81 3343857.32 3343857.32 3343848.00 3343828.52

		район Иркутский, сельское поселение Хомутовское, село Хомутово, улица Ирины Рогаль, земельный участок 27/4				строительства 2.1		407123.45 407141.29 407152.51 407135.48	3343829.65 3343805.58 3343814.19 3343837.81
321.	П278	Российская Федерация, Иркутская область, муниципальный район Иркутский, сельское поселение Хомутовское, село Хомутово, улица Ирины Рогаль, земельный участок 29	1466.40	Земли населенных пунктов	ЖЗ-101	Для индивидуального жилищного строительства 2.1	Перераспределение неразграниченных земель государственной собственности и ЗУ 38:06:100101:1887	407200.22 407167.25 407145.49 407145.21 407176.40 407200.22	3343851.67 3343890.75 3343873.52 3343873.10 3343833.95 3343851.67
322.	П279	Российская Федерация, Иркутская область, муниципальный район Иркутский, сельское поселение Хомутовское, село Хомутово, улица Ирины Рогаль,	945.38	Земли населенных пунктов	ЖЗ-101	Для индивидуального жилищного строительства 2.1	Перераспределение неразграниченных земель государственной собственности и ЗУ 38:06:100101:3014	407300.57 407298.84 407300.69 407317.24 407316.51 407289.37 407268.96 407300.57	3343928.48 3343926.88 3343925.42 3343942.48 3343943.23 3343970.69 3343960.84 3343928.48

		земельный участок							
323.	П279_1	Российская Федерация, Иркутская область, Иркутский муниципальный район, Хомутовское сельское поселение, с. Хомутово, улица Кирова, земельный участок 147	2982.98	Земли населенных пунктов	ЖЗ-101	Для ведения личного подсобного хозяйства (приусадебный земельный участок) 2.2	Перераспределение неразграниченных земель государственной собстеенности и ЗУ 38:06:100101:353	407277.52 407220.24 407219.96 407201.99 407198.46 407195.64 407206.10 407217.71 407222.92 407223.28 407232.24 407238.93 407247.28 407249.28 407277.52	3344101.79 3344184.37 3344184.75 3344175.57 3344173.74 3344172.16 3344153.21 3344137.88 3344129.47 3344128.88 3344114.20 3344104.42 3344089.70 3344086.90 3344101.79
324.	П279_2	Российская Федерация, Иркутская область, Иркутский муниципальный район, Хомутовское сельское поселение, с. Хомутово, улица Кирова, земельный участок 145 "А"	1146.26	Земли населенных пунктов	ЖЗ-101	Для ведения личного подсобного хозяйства (приусадебный земельный участок) 2.2	Перераспределение неразграниченных земель государственной собстеенности и ЗУ 38:06:100101:3040	407219.97 407223.28 407222.92 407217.71 407206.10 407195.64 407192.96 407175.87 407203.14 407219.97	3344126.87 3344128.88 3344129.47 3344137.88 3344153.21 3344172.16 3344171.10 3344161.80 3344117.72 3344126.87
325.	П279_3	Российская Федерация, Иркутская область, Иркутский муниципальный	1519.44	Земли населенных пунктов	ЖЗ-101	Для ведения личного подсобного хозяйства (приусадебный	Перераспределение ЗУ 38:06:000000:7471 и 38:06:100101:4320	407182.64 407184.32 407207.51 407204.33 407195.72 407184.16	3344026.56 3344023.74 3344033.08 3344038.60 3344053.55 3344069.79

		район, Хомутовское сельское поселение, село Хомутово, улица Зиминская, земельный участок 22				земельный участок) 2.2		407174.93 407151.22 407164.21 407171.32 407181.63 407182.64	3344083.75 3344070.41 3344052.91 3344043.26 3344028.26 3344026.56
326.	П279_4	Российская Федерация, Иркутская область, муниципальный район Иркутский, сельское поселение Хомутовское, село Хомутово, улица Кирова	1153.93	Земли населенных пунктов	ЖЗ-101	Земельные участки (территории) общего пользования	Перераспределение неразграниченных земель государственной собственности и ЗУ 38:06:100101:4117	407145.40 407147.84 407148.11 407153.76 407151.25 407135.24 407123.71 407119.56 407113.04 407104.20 407101.65 407098.61 407088.35 407085.44 407080.24 407090.71 407093.75 407098.93 407111.89 407126.85 407127.66 407142.97 407145.40	3344000.46 3344001.83 3344001.98 3344004.40 3344012.80 3344038.50 3344056.59 3344063.10 3344074.10 3344089.02 3344087.77 3344093.33 3344112.23 3344111.11 3344108.26 3344089.02 3344083.45 3344079.19 3344058.39 3344034.93 3344033.68 3344009.07 3344000.46
327.	П279_5	Российская Федерация, Иркутская область, муниципальный район	709.47	Земли населенных пунктов	ЖЗ-101	Для индивидуального жилищного строительства 2.1	Перераспределение неразграниченных земель государственной собственности и ЗУ 38:06:100101:4116	407090.34 407080.24 407079.97 407050.73 407050.93 407051.19	3344089.70 3344108.26 3344108.78 3344092.55 3344092.21 3344091.76

		Иркутский, сельское поселение Хомутовское, село Хомутово, улица Кирова						407062.69 407090.34	3344074.22 3344089.70
328.	П280	Российская Федерация, Иркутская область, муниципальный район Иркутский, сельское поселение Хомутовское, село Хомутово, улица Ирины Рогаль, земельный участок 39	1516.05	Земли населенных пунктов	ЖЗ-101	Для ведения личного подсобного хозяйства (приусадебный земельный участок) 2.2	Перераспределение неразграниченных земель государственной собственности и ЗУ 38:06:100101:1093	407316.51 407317.24 407338.53 407351.17 407336.00 407289.37 407316.51	3343943.23 3343942.48 3343963.60 3343976.44 3343993.19 3343970.69 3343943.23
329.	П280_1	Российская Федерация, Иркутская область, Иркутский муниципальный район, Хомутовское сельское поселение, с. Хомутово, ул. 50 лет Октября, 39	2189.97	Земли населенных пунктов	ЖЗ-101	Для индивидуального жилищного строительства 2.1	Перераспределение неразграниченных земель государственной собственности и ЗУ 38:06:100101:3730	407330.94 407368.08 407368.57 407338.72 407338.53 407317.24 407300.69 407301.27 407309.57 407330.94	3343898.06 3343933.43 3343933.47 3343963.41 3343963.60 3343942.48 3343925.42 3343924.96 3343917.56 3343898.06
330.	П281	Российская Федерация, Иркутская область, муниципальный	1985.53	Земли населенных пунктов	ЖЗ-101	Для индивидуального жилищного	Перераспределение неразграниченных земель государственной собственности и ЗУ 38:06:100101:590	407363.65 407361.61 407316.45 407294.98 407339.93	3343810.02 3343812.05 3343857.30 3343836.99 3343791.47

		район Иркутский, сельское поселение Хомутовское, село Хомутово, улица 50 лет Октября, земельный участок 42				строительства 2.1		407341.91 407363.65	3343789.46 3343810.02
331.	П282	Российская Федерация, Иркутская область, Иркутский муниципальный район, Хомутовское сельское поселение, с. Хомутово, ул. Суворова, 51	1083.98	Земли населенных пунктов	ЖЗ-101	Для индивидуального жилищного строительства 2.1	Перераспределение неразграниченных земель государственной собственности и ЗУ 38:06:100101:3023	407370.00 407347.15 407322.90 407344.97 407368.07 407370.00	3343717.14 3343742.26 3343721.56 3343696.46 3343715.50 3343717.14
332.	П284	Российская Федерация, Иркутская область, Иркутский муниципальный район, Хомутовское сельское поселение, с. Хомутово, ул. 50 лет Октября, 50	2638.57	Земли населенных пунктов	ЖЗ-101	Для индивидуального жилищного строительства 2.1	Перераспределение неразграниченных земель государственной собственности и ЗУ 38:06:100101:8	407460.85 407439.68 407387.72 407393.12 407409.85 407460.85	3343826.64 3343862.80 3343817.31 3343810.25 3343786.71 3343826.64
333.	П285	Российская Федерация, Иркутская область,	2051.39	Земли населенных пунктов	ЖЗ-101	Для индивидуального жилищного	Перераспределение неразграниченных земель государственной	407360.01 407381.81 407428.90 407430.07	3343897.89 3343919.02 3343871.09 3343869.78

		муниципальный район Иркутский, сельское поселение Хомутовское, село Хомутово, улица 50 лет Октября, земельный участок 48				строительства 2.1	собственности и ЗУ 38:06:100101:68	407407.81 407406.65 407360.01	3343850.08 3343851.28 3343897.89
334.	П286	Российская Федерация, Иркутская область, муниципальный район Иркутский, сельское поселение Хомутовское, село Хомутово, улица 50 лет Октября, земельный участок 46 "Б"	1992.58	Земли населенных пунктов	ЖЗ-101	Для ведения личного подсобного хозяйства (приусадебный земельный участок) 2.2	Перераспределение неразграниченных земель государственной собственности и ЗУ 38:06:100101:1981	407360.01 407338.50 407385.44 407407.81 407406.65 407360.01	3343897.89 3343877.88 3343830.22 3343850.08 3343851.28 3343897.89
335.	П287	Российская Федерация, Иркутская область, Иркутский муниципальный район, Хомутовское сельское поселение, с. Хомутово, улица Суворова,	2606.65	Земли населенных пунктов	ЖЗ-101	Для индивидуального жилищного строительства 2.1	Перераспределение неразграниченных земель государственной собственности и ЗУ 38:06:100101:2320	407662.48 407660.01 407654.02 407627.53 407596.07 407619.58 407624.00 407632.06 407662.48	3343885.61 3343890.46 3343901.51 3343950.53 3343931.01 3343890.85 3343883.30 3343868.71 3343885.61

		земельный участок 61 "А"							
336.	П288	Российская Федерация, Иркутская область, Иркутский муниципальный район, Хомутовское сельское поселение, с. Хомутово, улица Кирова, земельный участок 203	1616.04	Земли населенных пунктов	ЖЗ-101	Для индивидуального жилищного строительства 2.1	Перераспределение ЗУ 38:06:000000:10071, 38:06:100101:999 и 38:06:100101:998	407473.73 407510.66 407510.70 407512.47 407513.94 407530.14 407498.29 407491.85 407479.33 407472.26 407465.93 407473.73	3344067.71 3344085.47 3344085.50 3344082.21 3344079.47 3344049.40 3344039.25 3344036.91 3344058.95 3344055.45 3344062.52 3344067.71
337.	П289	Российская Федерация, Иркутская область, Иркутский муниципальный район, Хомутовское сельское поселение, с. Хомутово, улица Кирова, земельный участок 203	1369.90	Земли населенных пунктов	ЖЗ-101	Для индивидуального жилищного строительства 2.1	Перераспределение неразграниченных земель государственной собственности, ЗУ 38:06:000000:10071 и 38:06:100101:998	407473.73 407465.93 407447.80 407457.17 407498.38 407503.03 407510.70 407510.66 407473.73	3344067.71 3344062.52 3344083.57 3344088.17 3344107.74 3344099.72 3344085.50 3344085.47 3344067.71
338.	П290	Российская Федерация, Иркутская область, Иркутский муниципальный район, Хомутовское	1690.40	Земли населенных пунктов	ЖЗ-101	Для индивидуального жилищного строительства 2.1	Перераспределение ЗУ 38:06:000000:10071 и 38:06:100101:3183	407457.17 407450.41 407440.07 407434.95 407446.91 407470.38 407456.27 407455.78	3344088.17 3344099.31 3344092.53 3344098.74 3344105.58 3344117.84 3344144.33 3344145.30

		сельское поселение, с. Хомутово, улица 50 лет Октября, земельный участок 51/1						407470.47 407474.00 407495.92 407497.37 407498.68 407498.38 407457.17	3344151.75 3344153.59 3344113.34 3344110.45 3344107.79 3344107.74 3344088.17
339.	П291	Российская Федерация, Иркутская область, Иркутский муниципальный район, Хомутовское сельское поселение, с. Хомутово, улица 50 лет Октября, земельный участок 51	1370.47	Земли населенных пунктов	ЖЗ-101	Для индивидуального жилищного строительства 2.1	Перераспределение ЗУ 38:06:000000:10071 и 38:06:100101:3182	407470.38 407456.27 407455.78 407444.84 407414.60 407434.95 407446.91 407470.38 407438.54 407437.72 407437.14 407437.96 407438.54 407439.93 407439.03 407438.59 407439.49 407439.93	3344117.84 3344144.33 3344145.30 3344140.61 3344123.42 3344098.74 3344105.58 3344117.84 3344109.37 3344108.79 3344109.61 3344110.19 3344109.37 3344117.19 3344116.75 3344117.64 3344118.09 3344117.19
340.	П292	Российская Федерация, Иркутская область, Иркутский муниципальный район, Хомутовское сельское поселение, с. Хомутово, улица	1334.12	Земли населенных пунктов	ЖЗ-101	Для индивидуального жилищного строительства 2.1	Перераспределение неразграниченных земель государственной собственности и ЗУ 38:06:100101:3137	407465.36 407464.50 407458.62 407430.48 407431.24 407433.96 407434.17 407438.48 407441.47 407468.30 407465.36	3344168.59 3344171.45 3344201.12 3344195.82 3344191.76 3344179.92 3344178.29 3344159.56 3344146.55 3344158.91 3344168.59

		Кирова, земельный участок 149 "В"							
341.	П293	Российская Федерация, Иркутская область, Иркутский муниципальный район, Хомутовское сельское поселение, с. Хомутово, улица 50 лет Октября, земельный участок 53 А	1657.80	Земли населенных пунктов	ЖЗ-101	Для индивидуального жилищного строительства 2.1	Перераспределение ЗУ 38:06:000000:10071 и ЗУ 38:06:100101:3818	407411.12 407429.52 407442.12 407438.48 407434.17 407428.66 407424.43 407395.47 407384.26 407398.78 407402.09 407411.12 407412.43 407413.03 407413.83 407413.23 407412.43	3344127.55 3344137.14 3344143.71 3344159.56 3344178.29 3344176.62 3344175.10 3344163.21 3344158.52 3344141.61 3344137.96 3344127.55 3344142.77 3344141.97 3344142.57 3344143.37 3344142.77
342.	П294	Российская Федерация, Иркутская область, Иркутский муниципальный район, Хомутовское сельское поселение, с. Хомутово, улица 50 лет Октября, земельный участок 53 Б	785.98	Земли населенных пунктов	ЖЗ-101	Для индивидуального жилищного строительства 2.1	Перераспределение ЗУ 38:06:000000:10071 и ЗУ 38:06:100101:3819	407389.84 407374.27 407384.26 407395.47 407424.43 407428.66 407434.17 407433.96 407431.24 407397.35 407389.84	3344176.02 3344170.15 3344158.52 3344163.21 3344175.10 3344176.62 3344178.29 3344179.92 3344191.76 3344178.89 3344176.02
343.	П295	Российская Федерация, Иркутская	2074.50	Земли населенных пунктов	ЖЗ-101	Для индивидуального	Перераспределение ЗУ 38:06:000000:10071 и 38:06:100101:2847	407561.98 407591.08 407568.74	3344059.11 3344068.79 3344127.64

		область, Иркутский муниципальный район, Хомутовское сельское поселение, с. Хомутово, улица Кирова, земельный участок 199				жилищного строительства 2.1		407535.28 407561.98	3344116.87 3344059.11
344.	П295_1	Российская Федерация, Иркутская область, Иркутский муниципальный район, Хомутовское сельское поселение, с. Хомутово, улица Кирова, земельный участок 201 "а"	1092.23	Земли населенных пунктов	ЖЗ-101	Для индивидуального жилищного строительства 2.1	Перераспределение ЗУ 38:06:100101:836 и 38:06:100101:3605	407525.58 407522.44 407513.45 407495.92 407497.37 407498.68 407499.18 407512.47 407538.86 407540.31 407537.64 407537.87 407525.58 407499.70 407501.52 407500.70 407498.88 407499.70	3344124.19 3344123.19 3344120.34 3344113.34 3344110.45 3344107.79 3344106.87 3344082.21 3344090.70 3344091.20 3344096.70 3344097.98 3344124.19 3344108.23 3344109.05 3344110.88 3344110.06 3344108.23
345.	П295_2	Российская Федерация, Иркутская область, Иркутский муниципальный район, Хомутовское	1039.61	Земли населенных пунктов	ЖЗ-101	Для индивидуального жилищного строительства 2.1	Перераспределение ЗУ 38:06:100101:835 и 38:06:100101:3605	407530.14 407555.60 407556.31 407540.31 407538.86 407512.47 407530.14	3344049.40 3344057.58 3344057.77 3344091.20 3344090.70 3344082.21 3344049.40

		сельское поселение, с. Хомутово, улица Кирова, земельный участок 201							
346.	П296	Российская Федерация, Иркутская область, Иркутский муниципальный район, Хомутовское сельское поселение, с. Хомутово, улица Кирова, земельный участок 199 "А"	1511.92	Земли населенных пунктов	ЖЗ-101	Для ведения личного подсобного хозяйства (приусадебный земельный участок) 2.2	Перераспределение ЗУ 38:06:000000:10071 и 38:06:100101:1916	407613.61 407591.32 407568.74 407591.08 407613.96 407613.61	3344076.65 3344135.38 3344127.64 3344068.79 3344075.72 3344076.65
347.	П297	Российская Федерация, Иркутская область, Иркутский муниципальный район, Хомутовское сельское поселение, с. Хомутово, улица Кирова, земельный участок 199 "Б"	803.79	Земли населенных пунктов	ЖЗ-101	Для индивидуального жилищного строительства 2.1	Перераспределение ЗУ 38:06:000000:10071 и 38:06:100101:2988	407636.04 407625.54 407602.26 407613.61 407613.96 407636.51 407636.04	3344084.47 3344114.50 3344106.56 3344076.65 3344075.72 3344082.76 3344084.47
348.	П298	Российская Федерация, Иркутская область,	2171.04	Земли населенных пунктов	ЖЗ-101	Для индивидуального жилищного	Перераспределение неразграниченных земель государственной	407649.65 407648.71 407627.64 407599.14	3343990.82 3343993.77 3344058.08 3344046.52

		Иркутский муниципальный район, Хомутовское сельское поселение, с. Хомутово, улица Кирова, земельный участок 230				строительства 2.1	собственности и ЗУ 38:06:100101:428	407609.27 407619.83 407621.10 407649.65	3344014.92 3343983.60 3343979.65 3343990.82
349.	П299	Российская Федерация, Иркутская область, Иркутский муниципальный район, Хомутовское сельское поселение, с. Хомутово, улица Кирова, земельный участок 226	2107.25	Земли населенных пунктов	ЖЗ-101	Для индивидуального жилищного строительства 2.1	Перераспределение неразграниченных земель государственной собственности и ЗУ 38:06:100101:64	407677.65 407676.37 407655.62 407627.64 407648.71 407649.65 407677.65	3344001.70 3344005.48 3344068.44 3344058.08 3343993.77 3343990.82 3344001.70
350.	П300	Российская Федерация, Иркутская область, Иркутский муниципальный район, Хомутовское сельское поселение, с. Хомутово, улица Кирова, земельный участок 228	2451.83	Земли населенных пунктов	ЖЗ-101	Для индивидуального жилищного строительства 2.1	Перераспределение неразграниченных земель государственной собственности и ЗУ 38:06:100101:63	407677.65 407702.85 407711.74 407709.53 407688.22 407684.10 407655.62 407676.37 407677.65	3344001.70 3344011.08 3344015.04 3344019.92 3344078.88 3344078.04 3344068.44 3344005.48 3344001.70

351.	П301	Российская Федерация, Иркутская область, Иркутский муниципальный район, Хомутовское сельское поселение, с. Хомутово, улица Кирова, земельный участок 201 "б"	916.93	Земли населенных пунктов	ЖЗ-101	Для ведения личного подсобного хозяйства (приусадебный земельный участок) 2.2	Перераспределение неразграниченных земель государственной собственности, ЗУ 38:06:000000:10071 и 38:06:100101:1070	407655.45 407655.67 407636.51 407636.04 407620.38 407635.96 407636.41 407647.23 407650.78 407655.45	3344089.38 3344088.81 3344082.76 3344084.47 3344129.26 3344136.16 3344135.02 3344107.94 3344099.86 3344089.38
352.	П302	Российская Федерация, Иркутская область, Иркутский муниципальный район, Хомутовское сельское поселение, с. Хомутово, ул. Кирова, земельный участок 195/2	646.30	Земли населенных пунктов	ЖЗ-101	Для индивидуального жилищного строительства 2.1	Перераспределение неразграниченных земель государственной собственности, ЗУ 38:06:100101:2022 и 38:06:000000:10071	407678.67 407667.70 407651.83 407646.91 407647.23 407650.78 407655.45 407655.67 407658.82 407678.67	3344088.41 3344116.44 3344110.29 3344108.74 3344107.94 3344099.86 3344089.38 3344088.81 3344081.12 3344088.41
353.	П303	Российская Федерация, Иркутская область, муниципальный район Иркутский, сельское поселение Хомутовское,	1150.13	Земли населенных пунктов	ЖЗ-101	Для ведения личного подсобного хозяйства (приусадебный земельный участок) 2.2	Перераспределение неразграниченных земель государственной собственности и ЗУ 38:06:100101:1896	407682.52 407669.55 407635.96 407636.41 407646.91 407651.83 407667.70 407682.52	3344122.19 3344151.11 3344136.16 3344135.02 3344108.74 3344110.29 3344116.44 3344122.19

		село Хомутово, улица Кирова, земельный участок 195 "Б""							
354.	П304	Российская Федерация, Иркутская область, муниципальный район Иркутский, сельское поселение Хомутовское, село Хомутово, улица Кирова, земельный участок 195/1	1755.64	Земли населенных пунктов	ЖЗ-101	под индивидуальное жилищное строительство	Перераспределение неразграниченных земель государственной собственности и ЗУ 38:06:100101:2500	407700.32 407695.61 407692.02 407691.34 407618.61 407622.07 407626.45 407693.48 407700.32	3344173.48 3344184.17 3344192.34 3344194.12 3344160.67 3344151.56 3344140.04 3344171.39 3344173.48
355.	П305	Российская Федерация, Иркутская область, Иркутский муниципальный район, Хомутовское сельское поселение, с. Хомутово, ул. Кирова, земельный участок 195/3	1441.08	Земли населенных пунктов	ЖЗ-101	Для индивидуального жилищного строительства 2.1	Перераспределение неразграниченных земель государственной собственности и ЗУ 38:06:100101:2023	407711.12 407724.57 407722.08 407678.67 407667.70 407711.12	3344133.29 3344106.50 3344105.36 3344088.41 3344116.44 3344133.29
356.	П306	Российская Федерация, Иркутская область, Иркутский муниципальный	1830.34	Земли населенных пунктов	ЖЗ-101	Для индивидуального жилищного строительства 2.1	Перераспределение неразграниченных земель государственной собственности и ЗУ 38:06:100101:4138	407740.67 407738.43 407708.60 407688.22 407709.53 407711.74	3344029.10 3344032.70 3344087.61 3344078.88 3344019.92 3344015.04

		район, Хомутовское сельское поселение, с. Хомутово, улица Кирова, земельный участок						407740.67	3344029.10
357.	П307	Российская Федерация, Иркутская область, Иркутский муниципальный район, Хомутовское сельское поселение, с. Хомутово, улица Кирова, земельный участок 224	2134.35	Земли населенных пунктов	ЖЗ-101	Для индивидуального жилищного строительства 2.1	Перераспределение неразграниченных земель государственной собственности и ЗУ 38:06:100101:100	407769.14 407767.07 407761.88 407738.65 407737.41 407708.60 407738.43 407740.67 407769.14	3344043.01 3344046.72 3344056.37 3344099.52 3344101.81 3344087.61 3344032.70 3344029.10 3344043.01
358.	П308	Российская Федерация, Иркутская область, Иркутский муниципальный район, Хомутовское сельское поселение, с. Хомутово, улица Кирова, земельный участок 220 "а"	2154.06	Земли населенных пунктов	ЖЗ-101	Для индивидуального жилищного строительства 2.1	Перераспределение неразграниченных земель государственной собственности, ЗУ 38:06:100101:824 и ЗУ 38:06:000000:10071	407798.22 407790.56 407779.31 407780.76 407768.98 407765.35 407738.65 407761.88 407767.07 407769.14 407798.22	3344057.09 3344070.68 3344092.82 3344095.56 3344115.80 3344113.71 3344099.52 3344056.37 3344046.72 3344043.01 3344057.09

359.	П309	Российская Федерация, Иркутская область, муниципальный район Иркутский, сельское поселение Хомутовское, село Хомутово, улица Кирова, земельный участок 197 "Б"	1197.40	Земли населенных пунктов	ЖЗ-101	Для индивидуального жилищного строительства 2.1	Перераспределение 38:06:000000:10071 38:06:100101:2034	407742.88 407743.58 407731.93 407724.57 407711.12 407698.45 407705.82 407707.63 407710.80 407709.40 407720.59 407742.88	3344122.22 3344121.10 3344112.17 3344106.50 3344133.29 3344160.36 3344163.76 3344164.60 3344158.10 3344157.44 3344162.69 3344122.22
360.	П310	Российская Федерация, Иркутская область, Иркутский муниципальный район, Хомутовское сельское поселение, с. Хомутово, улица Кирова, земельный участок 197 "В"	1200.62	Земли населенных пунктов	ЖЗ-101	Для индивидуального жилищного строительства 2.1	Перераспределение ЗУ 38:06:000000:10071 и 38:06:100101:2035	407742.88 407743.58 407764.79 407763.73 407762.47 407745.05 407743.96 407743.29 407742.56 407720.59 407742.88	3344122.22 3344121.10 3344137.62 3344139.65 3344141.53 3344175.22 3344174.46 3344174.13 3344173.02 3344162.69 3344122.22
361.	П311	Российская Федерация, Иркутская область, Иркутский муниципальный район, Хомутовское сельское поселение, с.	1108.91	Земли населенных пунктов	ЖЗ-101	Для индивидуального жилищного строительства 2.1	Перераспределение ЗУ 38:06:000000:10071 и 38:06:100101:2849	407785.77 407766.09 407745.11 407762.47 407763.73 407788.68 407785.77	3344157.38 3344189.14 3344175.10 3344141.53 3344139.65 3344152.73 3344157.38

		Хомутово, улица Кирова, земельный участок 197/1							
362.	П312	Российская Федерация, Иркутская область, Иркутский муниципальный район, Хомутовское сельское поселение, с. Хомутово, улица Кирова, земельный участок 197 "А"	1175.98	Земли населенных пунктов	ЖЗ-101	Для индивидуального жилищного строительства 2.1	Перераспределение ЗУ 38:06:000000:10071 и 38:06:100101:2850	407808.09 407788.28 407766.09 407785.77 407788.68 407812.09 407808.09	3344172.57 3344203.99 3344189.14 3344157.38 3344152.73 3344166.11 3344172.57
363.	П313	Российская Федерация, Иркутская область, муниципальный район Иркутский, сельское поселение Хомутовское, село Хомутово, улица Кирова, земельный участок 153 "а"	985.64	Земли населенных пунктов	ЖЗ-101	Для ведения личного подсобного хозяйства (приусадебный земельный участок) 2.2	Перераспределение неразграниченных земель государственной собственности и ЗУ 38:06:100101:912	407762.88 407740.01 407738.98 407737.16 407723.76 407725.11 407738.22 407742.87 407747.36 407762.88	3344238.49 3344288.75 3344290.91 3344290.15 3344284.49 3344281.69 3344250.15 3344241.49 3344231.53 3344238.49
364.	П313_1	Российская Федерация, Иркутская область, муниципальный район	1196.21	Земли населенных пунктов	ЖЗ-101	Для индивидуального жилищного строительства 2.1	Перераспределение неразграниченных земель государственной собственности и ЗУ 38:06:100101:3011	407738.76 407719.31 407717.92 407715.21 407701.33 407700.37	3344236.34 3344279.11 3344282.33 3344281.30 3344277.03 3344276.73

		Иркутский, сельское поселение Хомутовское, село Хомутово, улица Кирова, земельный участок 161 "А"						407708.16 407710.50 407718.18 407737.03 407738.76	3344245.33 3344245.94 3344223.90 3344231.68 3344236.34
365.	П313_2	Российская Федерация, Иркутская область, муниципальный район Иркутский, сельское поселение Хомутовское, село Хомутово, улица Кирова, земельный участок 161-г	734.64	Земли населенных пунктов	ЖЗ-101	Для индивидуального жилищного строительства 2.1	Перераспределение неразграниченных земель государственной собственности и ЗУ 38:06:100101:814	407697.35 407678.02 407678.39 407686.40 407697.02 407708.16 407700.37 407697.35	3344275.77 3344270.92 3344269.77 3344239.65 3344242.42 3344245.33 3344276.73 3344275.77
366.	П313_3	Российская Федерация, Иркутская область, муниципальный район Иркутский, сельское поселение Хомутовское, село Хомутово, улица Кирова, земельный участок 161-в	782.87	Земли населенных пунктов	ЖЗ-101	Для индивидуального жилищного строительства 2.1	Перераспределение неразграниченных земель государственной собственности и ЗУ 38:06:100101:815	407678.39 407686.40 407678.23 407662.52 407655.44 407654.86 407675.39 407678.02 407678.39	3344269.77 3344239.65 3344237.52 3344233.63 3344262.50 3344264.66 3344270.20 3344270.92 3344269.77

367.	П313_4	Российская Федерация, Иркутская область, муниципальный район Иркутский, сельское поселение Хомутовское, село Хомутово, улица Кирова, земельный участок 155/5	806.84	Земли населенных пунктов	ЖЗ-101	Для индивидуального жилищного строительства 2.1	Перераспределение неразграниченных земель государственной собственности и ЗУ 38:06:100101:3711	407655.44 407654.86 407638.86 407639.34 407651.03 407666.90 407662.52 407655.44	3344262.50 3344264.66 3344260.59 3344258.45 3344213.48 3344215.67 3344233.63 3344262.50
368.	П313_5	Российская Федерация, Иркутская область, муниципальный район Иркутский, сельское поселение Хомутовское, село Хомутово, улица Кирова, земельный участок 155/4	754.02	Земли населенных пунктов	ЖЗ-101	Для индивидуального жилищного строительства 2.1	Перераспределение неразграниченных земель государственной собственности и ЗУ 38:06:100101:3712	407639.34 407638.86 407624.08 407624.22 407624.52 407634.66 407651.03 407639.34	3344258.45 3344260.59 3344256.20 3344255.45 3344254.19 3344211.22 3344213.48 3344258.45
369.	П313_6	Российская Федерация, Иркутская область, муниципальный район Иркутский, сельское поселение Хомутовское,	1529.15	Земли населенных пунктов	ЖЗ-101	Для ведения личного подсобного хозяйства (приусадебный земельный участок) 2.2	Перераспределение неразграниченных земель государственной собственности и ЗУ 38:06:100101:997	407634.66 407624.22 407624.08 407615.74 407604.02 407590.30 407602.09 407607.63 407634.66	3344211.22 3344255.45 3344256.20 3344254.70 3344251.99 3344247.82 3344205.70 3344207.13 3344211.22

		село Хомутово, улица Кирова, земельный участок 155 "А"							
370.	П314	Российская Федерация, Иркутская область, муниципальный район Иркутский, сельское поселение Хомутовское, село Хомутово, улица Кирова, земельный участок 153 "б"	1076.80	Земли населенных пунктов	ЖЗ-101	Для ведения личного подсобного хозяйства (приусадебный земельный участок) 2.2	Перераспределение неразграниченных земель государственной собственности, ЗУ 38:06:000000:10071 и 38:06:100101:913	407777.97 407781.53 407766.06 407762.88 407740.01 407738.98 407745.69 407755.16 407777.97	3344245.25 3344236.72 3344231.14 3344238.49 3344288.75 3344290.91 3344293.14 3344295.38 3344245.25
371.	П315	Российская Федерация, Иркутская область, муниципальный район Иркутский, сельское поселение Хомутовское, село Хомутово, улица Кирова, земельный участок 153	2550.47	Земли населенных пунктов	ЖЗ-101	Для ведения личного подсобного хозяйства (приусадебный земельный участок) 2.2	Перераспределение ЗУ 38:06:000000:10071 и 38:06:100101:914	407807.37 407798.63 407808.41 407804.59 407800.11 407796.64 407788.97 407772.01 407755.16 407777.97 407781.53 407782.59 407796.62 407806.24 407812.13 407807.37	3344258.45 3344280.41 3344284.25 3344292.56 3344305.44 3344312.85 3344309.59 3344302.28 3344295.38 3344245.25 3344236.72 3344234.18 3344239.91 3344243.85 3344246.20 3344258.45
372.	П316	Российская Федерация, Иркутская	1392.87	Земли населенных пунктов	ЖЗ-101	Для индивидуального	Перераспределение ЗУ 38:06:000000:10071 и 38:06:100101:3285	407783.32 407781.62 407780.35	3344226.52 3344230.16 3344233.01

		область, Иркутский муниципальный район, Хомутовское сельское поселение, с. Хомутово, улица Кирова, земельный участок 177/2				жилищного строительства 2.1		407782.59 407796.62 407798.89 407825.97 407827.43 407812.09 407810.49 407808.09 407788.28 407792.70 407783.32	3344234.18 3344239.91 3344234.26 3344177.24 3344174.16 3344166.11 3344168.66 3344172.57 3344203.99 3344206.33 3344226.52
373.	П317	Российская Федерация, Иркутская область, Иркутский муниципальный район, Хомутовское сельское поселение, с. Хомутово, улица Кирова, земельный участок 177/1	886.59	Земли населенных пунктов	ЖЗ-101	Для индивидуального жилищного строительства 2.1	Перераспределение ЗУ 38:06:000000:10071 и 38:06:100101:3284	407809.64 407806.24 407796.62 407798.89 407825.97 407827.43 407838.08 407836.97 407836.47 407815.55 407809.64	3344239.60 3344243.85 3344239.91 3344234.26 3344177.24 3344174.16 3344179.90 3344182.08 3344183.05 3344229.20 3344239.60
374.	П318	Российская Федерация, Иркутская область, муниципальный район Иркутский, сельское поселение Хомутовское, село Хомутово, улица Кирова,	2066.03	Земли населенных пунктов	ЖЗ-101	Для индивидуального жилищного строительства 2.1	Перераспределение ЗУ 38:06:000000:10071 и 38:06:100101:362	407815.55 407809.64 407806.24 407812.13 407825.91 407836.10 407836.23 407835.31 407837.46 407838.39 407843.48 407863.80	3344229.20 3344239.60 3344243.85 3344246.20 3344252.80 3344257.68 3344257.41 3344257.00 3344252.12 3344252.53 3344240.53 3344196.75

		земельный участок 177						407836.97 407836.47 407815.55	3344182.08 3344183.05 3344229.20
375.	П319	Российская Федерация, Иркутская область, муниципальный район Иркутский, сельское поселение Хомутовское, село Хомутово, улица Кирова, земельный участок 179	1034.19	Земли населенных пунктов	ЖЗ-101	условно разрешенный вид: одно-, двухквартирные и многоквартирные блокированные жилые дома с участками	Перераспределение ЗУ 38:06:000000:10071 и ЗУ 38:06:100101:4056	407825.91 407812.13 407810.58 407807.37 407798.63 407808.41 407804.59 407800.11 407796.64 407807.65 407823.08 407822.63 407824.86 407817.99 407825.75 407825.91	3344252.80 3344246.20 3344250.20 3344258.45 3344280.41 3344284.25 3344292.56 3344305.44 3344312.85 3344317.10 3344282.07 3344281.88 3344276.47 3344273.48 3344253.18 3344252.80
376.	П320	Российская Федерация, Иркутская область, муниципальный район Иркутский, сельское поселение Хомутовское, село Хомутово, улица Кирова, земельный участок 155 "Б"	1011.79	Земли населенных пунктов	ЖЗ-101	условно разрешенный вид: одно-, двухквартирные и многоквартирные блокированные жилые дома с участками	Перераспределение ЗУ 38:06:000000:10071 и ЗУ 38:06:100101:1096	407825.91 407836.10 407845.73 407845.95 407818.97 407807.65 407823.08 407822.63 407824.86 407817.99 407825.75 407825.91	3344252.80 3344257.68 3344261.87 3344261.98 3344321.47 3344317.10 3344282.07 3344281.88 3344276.47 3344273.48 3344253.18 3344252.80
377.	П321	Российская Федерация, Иркутская	1884.12	Земли населенных пунктов	ЖЗ-101	Для индивидуального	Перераспределение неразграниченных земель государственной	407864.74 407861.08 407839.10	3344273.32 3344281.30 3344329.25

		область, Иркутский муниципальный район, Хомутовское сельское поселение, с. Хомутово, улица Кирова, земельный участок 157 "а"				жилищного строительства 2.1	собственности и ЗУ 38:06:100101:974	407838.81 407865.52 407866.23 407888.74 407890.88 407892.44 407879.78 407877.84 407865.17 407864.74	3344329.90 3344342.34 3344340.77 3344291.88 3344287.62 3344284.14 3344278.76 3344277.96 3344271.66 3344273.32
378.	П322	Российская Федерация, Иркутская область, Иркутский муниципальный район, Хомутовское сельское поселение, с. Хомутово, улица Кирова, земельный участок 157	2347.70	Земли населенных пунктов	ЖЗ-101	Для индивидуального жилищного строительства 2.1	Перераспределение неразграниченных земель государственной собственности и ЗУ 38:06:100101:518	407924.13 407925.25 407892.44 407890.88 407888.74 407866.23 407865.52 407871.11 407885.73 407896.65 407897.60 407897.92 407905.07 407905.38 407909.42 407924.13	3344301.38 3344297.74 3344284.14 3344287.62 3344291.88 3344340.77 3344342.34 3344347.09 3344353.68 3344357.78 3344355.61 3344354.96 3344339.98 3344339.92 3344331.43 3344301.38
379.	П324	Российская Федерация, Иркутская область, Иркутский муниципальный район, Хомутовское сельское поселение, с.	851.73	Земли населенных пунктов	ЖЗ-101	Для ведения личного подсобного хозяйства (приусадебный земельный участок) 2.2	Перераспределение неразграниченных земель государственной собственности и ЗУ 38:06:100101:2877	408035.47 408034.56 408020.33 407994.77 408007.62 408009.89 408035.47	3344064.29 3344065.70 3344087.90 3344071.57 3344051.48 3344047.90 3344064.29

		Хомутово, ул. Суворова, 75/3							
380.	П325	Российская Федерация, Иркутская область, Иркутский муниципальный район, Хомутовское сельское поселение, с. Хомутово, улица Кирова, земельный участок 208	2314.07	Земли населенных пунктов	ЖЗ-101	Для индивидуального жилищного строительства 2.1	Перераспределение неразграниченных земель государственной собственности и ЗУ 38:06:100101:41	407982.38 407983.71 408014.46 407977.04 407959.22 407955.22 407946.69 407982.38	3344146.93 3344144.84 3344158.09 3344217.51 3344209.15 3344207.18 3344203.07 3344146.93
381.	П326	Российская Федерация, Иркутская область, Иркутский муниципальный район, Хомутовское сельское поселение, с. Хомутово, улица Кирова, земельный участок 206	2459.21	Земли населенных пунктов	ЖЗ-101	Для индивидуального жилищного строительства 2.1	Перераспределение неразграниченных земель государственной собственности и ЗУ 38:06:100101:2154	408042.67 408008.92 407977.04 408014.46 408046.25 408042.67	3344178.97 3344232.64 3344217.51 3344158.09 3344173.14 3344178.97
382.	П327	Российская Федерация, Иркутская область, Иркутский муниципальный район, Хомутовское	3115.00	Земли населенных пунктов	ЖЗ-101	Для индивидуального жилищного строительства 2.1	Перераспределение неразграниченных земель государственной собственности и ЗУ 38:06:100101:686 и 38:06:000000:10071	407997.06 407990.63 407988.95 407988.11 407978.58 407982.09 407970.07 407966.91	3344256.86 3344268.07 3344267.11 3344268.57 3344287.86 3344289.87 3344310.72 3344316.46

		сельское поселение, с. Хомутово, улица Кирова, земельный участок 175 "Б"						407945.66 407925.25 407928.07 407952.00 407952.01 407953.43 407958.98 407963.72 407969.11 407991.44 407997.06 407953.49 407952.57 407952.18 407953.10 407953.49	3344306.91 3344297.74 3344291.56 3344239.17 3344239.01 3344236.44 3344238.75 3344241.04 3344243.55 3344254.32 3344256.86 3344308.04 3344307.64 3344308.56 3344308.95 3344308.04
383.	П328	Российская Федерация, Иркутская область, Иркутский муниципальный район, Хомутовское сельское поселение, с. Хомутово, улица Кирова, земельный участок 204	2223.16	Земли населенных пунктов	ЖЗ-101	Для индивидуального жилищного строительства 2.1	Перераспределение неразграниченных земель государственной собственности и ЗУ 38:06:100101:424	408071.04 408074.04 408074.79 408046.25 408042.67 408008.92 408037.72 408071.04	3344193.67 3344188.89 3344187.61 3344173.14 3344178.97 3344232.64 3344246.48 3344193.67
384.	П331	Российская Федерация, Иркутская область, Иркутский муниципальный район,	1043.61	Земли населенных пунктов	ЖЗ-101	Для индивидуального жилищного строительства 2.1	Перераспределение неразграниченных земель государственной собственности и ЗУ 38:06:100101:3292	408149.51 408133.70 408104.30 408120.10 408121.23 408135.70 408149.51	3344115.08 3344141.39 3344127.04 3344100.74 3344098.84 3344106.63 3344115.08

		Хомутовское сельское поселение, с. Хомутово, Суворова, 83							
385.	П332	Российская Федерация, Иркутская область, Иркутский муниципальный район, Хомутовское сельское поселение, с. Хомутово, ул. Суворова, 83 "А"	1536.37	Земли населенных пунктов	ЖЗ-101	Для индивидуального жилищного строительства 2.1	Перераспределение неразграниченных земель государственной собственности и ЗУ 38:06:100101:3291	408117.90 408110.13 408108.30 408083.22 408088.50 408104.30 408133.70 408117.90	3344167.69 3344180.63 3344183.55 3344168.91 3344153.34 3344127.04 3344141.39 3344167.69
386.	П333	Российская Федерация, Иркутская область, Иркутский муниципальный район, Хомутовское сельское поселение, с. Хомутово, ул. Суворова, 85	2675.90	Земли населенных пунктов	ЖЗ-101	Для индивидуального жилищного строительства 2.1	Перераспределение неразграниченных земель государственной собственности и ЗУ 38:06:100101:3759	408179.34 408165.46 408160.88 408151.41 408138.43 408108.30 408110.13 408117.90 408133.70 408149.51 408179.34	3344129.67 3344153.81 3344161.21 3344177.08 3344198.42 3344183.55 3344180.63 3344167.69 3344141.39 3344115.08 3344129.67
387.	П334	Российская Федерация, Иркутская область, Иркутский муниципальный район, Хомутовское сельское	2090.10	Земли населенных пунктов	ЖЗ-101	Для индивидуального жилищного строительства 2.1	Перераспределение неразграниченных земель государственной собственности и ЗУ 38:06:100101:423	408128.47 408125.94 408091.55 408064.57 408100.46 408100.93 408128.47	3344213.55 3344217.78 3344272.46 3344259.50 3344201.21 3344200.36 3344213.55

		поселение, с. Хомутово, улица Кирова, земельный участок 202							
388.	П335	Российская Федерация, Иркутская область, Иркутский муниципальный район, Хомутовское сельское поселение, с. Хомутово, улица Кирова, земельный участок 175 "Б"	1675.51	Земли населенных пунктов	ЖЗ-101	Для ведения личного подсобного хозяйства (приусадебный земельный участок) 2.2	Перераспределение неразграниченных земель государственной собственности и ЗУ 38:06:100101:2502	408052.84 408050.60 408026.63 408026.14 408002.43 408003.34 408009.82 408028.05 408030.35 408052.84	3344351.85 3344356.24 3344409.55 3344410.48 3344400.65 3344397.69 3344383.86 3344344.91 3344340.54 3344351.85
389.	П336	Российская Федерация, Иркутская область, Иркутский муниципальный район, Хомутовское сельское поселение, с. Хомутово, улица Кирова, земельный участок 175 "А"	2047.80	Земли населенных пунктов	ЖЗ-101	Для ведения личного подсобного хозяйства (приусадебный земельный участок) 2.2	Перераспределение неразграниченных земель государственной собственности и ЗУ 38:06:100101:973	408070.50 408068.26 408080.77 408077.70 408057.53 408057.18 408026.14 408026.63 408050.60 408052.84 408070.50	3344360.63 3344365.02 3344370.82 3344377.58 3344422.23 3344423.16 3344410.48 3344409.55 3344356.24 3344351.85 3344360.63
390.	П337	Российская Федерация, Иркутская область, Иркутский	2021.96	Земли населенных пунктов	ЖЗ-101	Для индивидуального жилищного	Перераспределение неразграниченных земель государственной собственности и ЗУ 38:06:100101:45	408164.99 408145.99 408126.11 408123.87 408104.13	3344226.89 3344257.68 3344289.94 3344288.83 3344279.99

		муниципальный район, Хомутовское сельское поселение, с. Хомутово, улица Кирова, земельный участок 196				строительства 2.1		408100.98 408141.01 408164.99	3344278.58 3344214.68 3344226.89
391.	П338	Российская Федерация, Иркутская область, Иркутский муниципальный район, Хомутовское сельское поселение, с. Хомутово, ул. Суворова, земельный участок 110	784.00	Земли населенных пунктов	ЖЗ-101	Для индивидуального жилищного строительства 2.1	Перераспределение неразграниченных земль государственной собстеенности, ЗУ 38:06:100101:3816	408184.02 408183.43 408164.04 408163.46 408145.99 408164.99 408166.62 408184.02	3344234.40 3344235.38 3344267.03 3344266.71 3344257.68 3344226.89 3344224.19 3344234.40
392.	П339	Российская Федерация, Иркутская область, Иркутский муниципальный район, Хомутовское сельское поселение, с. Хомутово, ул. Суворова, 87	2216.92	Земли населенных пунктов	ЖЗ-101	Для индивидуального жилищного строительства 2.1	Перераспределение неразграниченных земель государственной собственности и ЗУ 38:06:100101:2649	408194.18 408213.18 408212.14 408181.65 408179.67 408150.22 408153.74 408186.29 408194.18	3344136.23 3344147.19 3344149.03 3344209.03 3344212.90 3344198.48 3344192.89 3344139.12 3344136.23
393.	П340	Российская Федерация, Иркутская	1538.93	Земли населенных пунктов	ЖЗ-101	Для индивидуального	Перераспределение неразграниченных земель государственной	408213.39 408231.35 408230.47	3344146.70 3344157.76 3344159.51

		область, Иркутский муниципальный район, Хомутовское сельское поселение, с. Хомутово, ул. Суворова, 87 "А"				жилищного строительства 2.1	собственности и ЗУ 38:06:100101:2742	408200.12 408198.51 408179.67 408181.65 408212.14 408213.39	3344218.88 3344222.08 3344212.90 3344209.03 3344149.03 3344146.70
394.	П341	Российская Федерация, Иркутская область, Иркутский муниципальный район, Хомутовское сельское поселение, с. Хомутово, ул. Суворова, 89	2158.82	Земли населенных пунктов	ЖЗ-101	Для индивидуального жилищного строительства 2.1	Перераспределение неразграниченных земель государственной собственности и ЗУ 38:06:100101:3790	408231.35 408257.98 408240.58 408225.76 408225.58 408198.51 408200.12 408230.47 408231.35	3344157.76 3344171.72 3344205.74 3344234.91 3344235.33 3344222.08 3344218.88 3344159.51 3344157.76
395.	П342	Российская Федерация, Иркутская область, Иркутский муниципальный район, Хомутовское сельское поселение, с. Хомутово, ул. Суворова, 93	1193.94	Земли населенных пунктов	ЖЗ-101	Для индивидуального жилищного строительства 2.1	Перераспределение неразграниченных земель государственной собственности, ЗУ 38:06:100101:2961 и 38:06:100101:2905	408257.98 408285.23 408283.83 408279.90 408267.90 408267.57 408240.58 408257.98	3344171.72 3344186.34 3344189.13 3344196.98 3344220.91 3344220.69 3344205.74 3344171.72
396.	П343	Российская Федерация, Иркутская область, Иркутский	1051.73	Земли населенных пунктов	ЖЗ-101	Для индивидуального жилищного	Перераспределение неразграниченных земель государственной собственности, ЗУ 38:06:100101:2960 и	408252.29 408263.33 408267.90 408267.57 408240.58	3344250.67 3344229.71 3344220.91 3344220.69 3344205.74

		муниципальный район, Хомутовское сельское поселение, с. Хомутово, ул. Суворова, 93 "А"				строительства 2.1	38:06:100101:2905, 38:06:100101:2903	408225.76 408225.58 408227.24 408252.29	3344234.91 3344235.33 3344237.40 3344250.67
397.	П344	Российская Федерация, Иркутская область, Иркутский муниципальный район, Хомутовское сельское поселение, с. Хомутово, ул. Суворова, 95/1	676.54	Земли населенных пунктов	ЖЗ-101	Для индивидуального жилищного строительства 2.1	Перераспределение ЗУ 38:06:100101:2905, 38:06:100101:2903, 38:06:100101:2960, 38:06:100101:2961	408297.85 408276.26 408275.39 408263.33 408267.90 408279.90 408283.83 408285.23 408297.85	3344192.94 3344234.50 3344236.19 3344229.71 3344220.91 3344196.98 3344189.13 3344186.34 3344192.94
398.	П345	Российская Федерация, Иркутская область, Иркутский муниципальный район, Хомутовское сельское поселение, с. Хомутово, ул. Суворова, 95/2	919.08	Земли населенных пунктов	ЖЗ-101	Для индивидуального жилищного строительства 2.1	Перераспределение неразграниченных земль государственной собстеенности, ЗУ 38:06:100101:2904 и 38:06:100101:2903	408297.85 408315.29 408291.80 408291.57 408275.39 408276.26 408297.85	3344192.94 3344201.59 3344244.25 3344244.13 3344236.19 3344234.50 3344192.94
399.	П346	Российская Федерация, Иркутская область, Иркутский муниципальный район,	756.16	Земли населенных пунктов	ЖЗ-101	Для индивидуального жилищного строительства 2.1	Перераспределение неразграниченных земль государственной собстеенности, ЗУ 38:06:100101:2903, 38:06:100101:2905,	408291.57 408291.80 408279.68 408252.07 408252.29 408263.33 408275.39	3344244.13 3344244.25 3344265.20 3344251.07 3344250.67 3344229.71 3344236.19

		Хомутовское сельское поселение, с. Хомутово, ул. Суворова, 95					38:06:100101:2904, 38:06:100101:2960,	408291.57	3344244.13
400.	П347	Российская Федерация, Иркутская область, Иркутский муниципальный район, Хомутовское сельское поселение, с. Хомутово, улица Кирова, земельный участок 209	1237.25	Земли населенных пунктов	ЖЗ-101	Для индивидуального жилищного строительства 2.1	Перераспределение неразграниченных земль государственной собстеенности, ЗУ 38:06:100101:4158 и ЗУ 38:06:000000:10071	408168.83 408152.36 408153.19 408189.75 408189.96 408205.28 408205.11 408169.14 408168.83	3344417.24 3344409.82 3344408.80 3344348.87 3344348.53 3344355.71 3344355.85 3344416.70 3344417.24
401.	П348	Российская Федерация, Иркутская область, Иркутский муниципальный район, Хомутовское сельское поселение, с. Хомутово, улица Кирова, земельный участок 211	1558.87	Земли населенных пунктов	ЖЗ-101	Для индивидуального жилищного строительства 2.1	Перераспределение неразграниченных земель государственной собстеенности, 38:06:100101:4157 и ЗУ 38:06:000000:10071	408168.83 408184.40 408188.14 408225.99 408220.14 408205.28 408205.11 408169.14 408168.83	3344417.24 3344424.25 3344425.73 3344365.25 3344362.68 3344355.71 3344355.85 3344416.70 3344417.24
402.	П349	Российская Федерация, Иркутская область, Иркутский	2301.14	Земли населенных пунктов	ЖЗ-101	Для индивидуального жилищного	Перераспределение неразграниченных земель государственной собстеенности, ЗУ 38:06:100101:3605	408189.96 408189.75 408153.19 408152.36 408138.30	3344348.53 3344348.87 3344408.80 3344409.82 3344403.33

		муниципальный район, Хомутовское сельское поселение, с. Хомутово, улица Кирова, земельный участок				строительства 2.1		408133.61 408128.59 408126.04 408159.02 408189.96	3344401.16 3344398.80 3344397.60 3344332.92 3344348.53
403.	П350	Российская Федерация, Иркутская область, Иркутский муниципальный район, Хомутовское сельское поселение, с. Хомутово, улица Кирова, земельный участок	1140.33	Земли населенных пунктов	ЖЗ-101	Для индивидуального жилищного строительства 2.1	Перераспределение неразграниченных земель государственной собстеенности, ЗУ 38:06:100101:942	408088.34 408077.54 408076.64 408112.41 408125.92 408123.14 408122.96 408088.34	3344408.61 3344432.41 3344434.64 3344450.81 3344425.67 3344424.41 3344424.83 3344408.61
404.	П351	Российская Федерация, Иркутская область, Иркутский муниципальный район, Хомутовское сельское поселение, с. Хомутово, улица Кирова, земельный участок	1104.85	Земли населенных пунктов	ЖЗ-101	Для индивидуального жилищного строительства 2.1	Перераспределение неразграниченных земель государственной собстеенности, ЗУ 38:06:100101:943	408138.30 408133.61 408128.59 408126.04 408099.32 408088.34 408122.96 408123.14 408125.92 408138.30	3344403.33 3344401.16 3344398.80 3344397.60 3344384.43 3344408.61 3344424.83 3344424.41 3344425.67 3344403.33

405.	П352	Российская Федерация, Иркутская область, Иркутский муниципальный район, Хомутовское сельское поселение, с. Хомутово, улица Кирова, земельный участок	2002.28	Земли населенных пунктов	ЖЗ-101	Для индивидуального жилищного строительства 2.1	Перераспределение неразграниченных земель государственной собственности, ЗУ 38:06:100101:1078, 38:06:100101:3835	408178.91 408158.80 408119.16 408141.04 408178.91	3344428.16 3344470.42 3344451.75 3344410.41 3344428.16
406.	П353	Российская Федерация, Иркутская область, Иркутский муниципальный район, Хомутовское сельское поселение, с. Хомутово, улица Кирова, земельный участок	1023.84	Земли населенных пунктов	ЖЗ-101	Для индивидуального жилищного строительства 2.1	Перераспределение неразграниченных земель государственной собственности, ЗУ 38:06:100101:3835, 38:06:100101:1078	408198.06 408179.95 408178.88 408158.80 408178.91 408198.06	3344438.19 3344477.87 3344480.45 3344470.42 3344428.16 3344438.19
407.	П354	Российская Федерация, Иркутская область, Иркутский муниципальный район, Хомутовское сельское поселение, с.	1084.85	Земли населенных пунктов	ЖЗ-101	Для индивидуального жилищного строительства 2.1	Перераспределение неразграниченных земель государственной собственности и ЗУ 38:06:100101:3836	408219.56 408205.82 408202.09 408200.45 408178.88 408179.95 408198.06 408219.56	3344448.07 3344477.64 3344485.67 3344489.76 3344480.45 3344477.87 3344438.19 3344448.07

		Хомутово, улица Кирова, земельный участок							
408.	П355	Российская Федерация, Иркутская область, Иркутский муниципальный район, Хомутовское сельское поселение, с. Хомутово, улица Кирова, земельный участок 183/2	1119.88	Земли населенных пунктов	ЖЗ-101	Для индивидуального жилищного строительства 2.1	Перераспределение неразграниченных земель государственной собственности и ЗУ 38:06:100101:3026	408241.81 408228.05 408222.59 408200.45 408202.09 408205.82 408219.56 408241.81	3344458.40 3344487.97 3344499.68 3344489.76 3344485.67 3344477.64 3344448.07 3344458.40
409.	П356	Российская Федерация, Иркутская область, Иркутский муниципальный район, Хомутовское сельское поселение, с. Хомутово, улица Кирова, земельный участок 183/1	1133.60	Земли населенных пунктов	ЖЗ-101	Для индивидуального жилищного строительства 2.1	Перераспределение неразграниченных земель государственной собственности и ЗУ 38:06:000000:6632	408241.81 408264.06 408250.30 408245.50 408222.59 408228.05 408241.81	3344458.40 3344468.74 3344498.31 3344511.17 3344499.68 3344487.97 3344458.40
410.	П357	Российская Федерация, Иркутская область, Иркутский муниципальный	2290.02	Земли населенных пунктов	ЖЗ-101	Для индивидуального жилищного строительства 2.1	Перераспределение неразграниченных земель государственной собственности и ЗУ 38:06:100101:3685	408170.18 408169.29 408145.15 408143.40 408163.46 408164.04	3344311.44 3344311.04 3344300.11 3344299.10 3344266.71 3344267.03

		район, Хомутовское сельское поселение, с. Хомутово, улица Кирова, земельный участок 238						408183.43 408210.60 408210.00 408210.96 408197.76 408171.59 408170.18	3344235.38 3344248.82 3344249.58 3344250.09 3344271.60 3344309.24 3344311.44
411.	П358	Российская Федерация, Иркутская область, Иркутский муниципальный район, Хомутовское сельское поселение, село Хомутово, улица Кирова, земельный участок 189	1425.75	Земли населенных пунктов	ЖЗ-101	Для индивидуального жилищного строительства 2.1	Перераспределение неразграниченных земель государственной собственности и ЗУ 38:06:100101:4314	407966.91 407936.79 407936.42 407935.09 407916.28 407943.62 407945.66 407966.91	3344316.46 3344371.39 3344372.10 3344371.51 3344363.53 3344311.27 3344306.91 3344316.46
412.	П359	Российская Федерация, Иркутская область, Иркутский муниципальный район, Хомутовское сельское поселение, с. Хомутово, улица Кирова, земельный участок 189 А	1351.80	Земли населенных пунктов	ЖЗ-101	Для индивидуального жилищного строительства 2.1	Перераспределение неразграниченных земель государственной собственности и ЗУ 38:06:100101:4315	407943.62 407916.28 407897.60 407897.92 407905.07 407905.38 407909.42 407919.86 407923.85 407924.13 407925.25 407945.66 407943.62	3344311.27 3344363.53 3344355.61 3344354.96 3344339.98 3344339.92 3344331.43 3344310.12 3344301.96 3344301.38 3344297.74 3344306.91 3344311.27

413.	П360	Российская Федерация, Иркутская область, муниципальный район Иркутский, сельское поселение Хомутовское, село Хомутово, улица Кирова, земельный участок 161/1	1086.97	Земли населенных пунктов	ЖЗ-101	для ведения личного подсобного хозяйства	Перераспределение неразграниченных земель государственной собственности и ЗУ 38:06:100101:3019	407708.00 407710.97 407727.70 407726.06 407725.13 407723.77 407720.87 407719.71 407708.38 407704.93 407685.07 407690.98 407694.86 407691.34 407700.32 407708.00	3344177.25 3344195.91 3344203.75 3344206.71 3344208.41 3344207.84 3344216.16 3344219.49 3344215.54 3344225.46 3344220.34 3344205.48 3344195.71 3344194.12 3344173.48 3344177.25
414.	П361	Российская Федерация, Иркутская область, Иркутский муниципальный район, Хомутовское сельское поселение, с. Хомутово, улица Суворова, земельный участок 57	3604.06	Земли населенных пунктов	ЖЗ-101	Для индивидуального жилищного строительства 2.1	Перераспределение неразграниченных земель государственной собстеенности и 38:06:100101:3739	407563.59 407574.53 407595.50 407617.80 407632.06 407624.00 407619.58 407596.07 407566.77 407581.89 407551.63 407563.59	3343840.90 3343845.34 3343853.86 3343862.92 3343868.71 3343883.30 3343890.85 3343931.01 3343914.71 3343885.41 3343867.38 3343840.90
415.	П362	Иркутская область, Иркутский район, с. Хомутово, ул. Суворова, 66	2364.38	Земли населенных пунктов	ЖЗ-101	Под индивидуальное жилищное строительство	Перераспределение неразграниченных земель государственной собстеенности и ЗУ 38:06:100101:2218	407600.76 407591.97 407554.57 407526.21 407547.51 407608.36 407625.45	3343975.85 3343972.35 3343957.84 3343946.81 3343920.08 3343957.64 3343968.22

								407621.10 407619.83 407619.15 407600.76	3343979.65 3343983.60 3343983.47 3343975.85
416.	П362_1	Российская Федерация, Иркутская область, Иркутский муниципальный район, Хомутовское сельское поселение, с. Хомутово, улица Кирова	719.87	Земли населенных пунктов	ЖЗ-101	Для индивидуального жилищного строительства 2.1	Перераспределение неразграниченных земель государственной собственности и ЗУ 38:06:100101:4127	407589.42 407586.33 407578.87 407548.48 407551.89 407554.57 407591.97 407589.42	3343979.98 3343989.26 3343986.38 3343974.67 3343965.27 3343957.84 3343972.35 3343979.98
417.	П363	Российская Федерация, Иркутская область, Иркутский муниципальный район, Хомутовское сельское поселение, с. Хомутово, улица Суворова, земельный участок 64	1498.06	Земли населенных пунктов	ЖЗ-101	Для индивидуального жилищного строительства 2.1	Перераспределение неразграниченных земель государственной собстеенности и ЗУ 38:06:100101:4052	407547.42 407547.51 407526.21 407524.56 407523.09 407493.29 407495.55 407517.13 407517.51 407547.42	3343919.61 3343920.08 3343946.81 3343951.70 3343956.06 3343937.94 3343934.48 3343901.39 3343900.74 3343919.61
418.	П364	Российская Федерация, Иркутская область, муниципальный район Иркутский,	1182.82	Земли населенных пунктов	ЖЗ-101	Для индивидуального жилищного строительства 2.1	Перераспределение ЗУ 38:06:100101:2705 и 38:06:000000:10071	407500.21 407494.50 407484.27 407476.37 407476.61 407514.02 407520.75	3344024.96 3344022.52 3344021.24 3344013.41 3344013.13 3343958.56 3343962.98

		сельское поселение Хомутовское, село Хомутово, улица 50 лет Октября, земельный участок 60 "А"						407508.40 407504.43 407508.91 407506.85 407503.12 407500.21	3343999.76 3344011.37 3344012.86 3344018.20 3344016.93 3344024.96
419.	П365	Российская Федерация, Иркутская область, муниципальный район Иркутский, сельское поселение Хомутовское, село Хомутово, улица 50 лет Октября, земельный участок 60	1283.68	Земли населенных пунктов	ЖЗ-101	Для индивидуального жилищного строительства 2.1	Перераспределение между 38:06:100101:2318 и 38:06:000000:10351	407476.61 407476.37 407462.04 407497.34 407514.02 407476.61	3344013.13 3344013.41 3343999.21 3343947.67 3343958.56 3344013.13
420.	П366	Российская Федерация, Иркутская область, Иркутский муниципальный район, Хомутовское сельское поселение, с. Хомутово, улица Кирова, земельный участок 149-б	1569.99	Земли населенных пунктов	ЖЗ-101	Для индивидуального жилищного строительства 2.1	Перераспределение неразграниченных земель государственной собственности и ЗУ 38:06:100101:844	407464.50 407485.80 407478.65 407478.44 407451.48 407451.86 407464.50	3344171.45 3344182.75 3344237.97 3344240.46 3344237.88 3344235.23 3344171.45

421.	П367	Российская Федерация, Иркутская область, Иркутский муниципальный район, Хомутовское сельское поселение, с. Хомутово, улица Кирова, земельный участок 149 "Г"	1137.38	Земли населенных пунктов	ЖЗ-101	Для индивидуального жилищного строительства 2.1	Перераспределение неразграниченных земель государственной собственности и ЗУ 38:06:100101:3136	407451.86 407451.48 407421.54 407423.22 407430.48 407458.62 407451.86	3344235.23 3344237.88 3344235.99 3344229.80 3344195.82 3344201.12 3344235.23
422.	П368	Российская Федерация, Иркутская область, муниципальный район Иркутский, сельское поселение Хомутовское, село Хомутово, улица 50 лет Октября, земельный участок 49/1	723.34	Земли населенных пунктов	ЖЗ-101	Для индивидуального жилищного строительства 2.1	Перераспределение неразграниченных земель государственной собственности и ЗУ 38:06:100101:4019	407472.92 407457.36 407456.97 407434.27 407449.55 407450.03 407472.92	3344033.63 3344049.36 3344048.93 3344026.66 3344011.07 3344010.58 3344033.63
423.	П370	Российская Федерация, Иркутская область, Иркутский муниципальный район, Хомутовское сельское	1137.79	Земли населенных пунктов	ЖЗ-101	Для индивидуального жилищного строительства 2.1	Перераспределение неразграниченных земель государственной собственности и ЗУ 38:06:100101:3966	407440.13 407407.21 407407.37 407414.46 407422.12 407423.30 407456.97 407457.36 407440.13	3344066.78 3344032.91 3344032.75 3344025.30 3344017.10 3344015.91 3344048.93 3344049.36 3344066.78

		поселение, с. Хомутово, ул. 50 лет Октября, земельный участок 49							
424.	П371	Российская Федерация, Иркутская область, Иркутский муниципальный район, Хомутовское сельское поселение, с. Хомутово, улица 50 лет Октября, земельный участок 49 "А"	2094.41	Земли населенных пунктов	ЖЗ-101	Для индивидуального жилищного строительства 2.1	Перераспределение неразграниченных земель государственной собственности, ЗУ 38:06:100101:2855 и 38:06:100101:4103	407421.12 407419.24 407392.95 407357.84 407353.29 407361.86 407367.90 407377.84 407391.20 407422.62 407421.12	3344082.91 3344084.71 3344109.88 3344074.02 3344069.40 3344059.55 3344052.61 3344063.72 3344050.04 3344081.71 3344082.91
425.	П372	Российская Федерация, Иркутская область, Иркутский муниципальный район, Хомутовское сельское поселение, с. Хомутово, улица 50 лет Октября, земельный участок 47 "А"	1047.31	Земли населенных пунктов	ЖЗ-101	Для индивидуального жилищного строительства 2.1	Перераспределение ЗУ 38:06:000000:10071 и 38:06:100101:2273	407349.61 407338.13 407305.39 407317.94 407349.61	3344172.41 3344196.62 3344173.37 3344149.69 3344172.41
426.	П373	Российская Федерация, Иркутская область, Иркутский	1413.75	Земли населенных пунктов	ЖЗ-101	Для индивидуального жилищного	Перераспределение ЗУ 38:06:000000:10071 и 38:06:100101:2319	407329.78 407314.14 407313.05 407284.93 407299.14	3344201.90 3344224.26 3344225.69 3344211.98 3344185.16

		муниципальный район, Хомутовское сельское поселение, с. Хомутово, улица Кирова, земельный участок 149 "А"				строительства 2.1		407305.39 407338.13 407334.39 407330.23 407329.78	3344173.37 3344196.62 3344203.57 3344201.27 3344201.90
427.	П374	Российская Федерация, Иркутская область, Иркутский муниципальный район, Хомутовское сельское поселение, с. Хомутово, улица Кирова, земельный участок 149/2	464.15	Земли населенных пунктов	ЖЗ-101	Магазины 4.4	Перераспределение ЗУ 38:06:100101:2271 и 38:06:000000:10071	407334.39 407337.17 407343.22 407331.71 407329.45 407313.05 407314.14 407329.78 407330.23 407334.39	3344203.57 3344205.29 3344209.27 3344228.65 3344232.35 3344225.69 3344224.26 3344201.90 3344201.27 3344203.57
428.	П375	Российская Федерация, Иркутская область, муниципальный район Иркутский, сельское поселение Хомутовское, село Хомутово, улица Ирины Рогаль, земельный участок 60/1	1684.94	Земли населенных пунктов	ЖЗ-101	Для индивидуального жилищного строительства 2.1	Перераспределение неразграниченных земель государственной собственности, ЗУ 38:06:100101:2892 и 38:06:100101:4103	407345.17 407375.75 407349.75 407314.25 407313.87 407345.17	3344011.64 3344036.66 3344066.26 3344034.79 3344034.45 3344011.64

429.	П376	Российская Федерация, Иркутская область, муниципальный район Иркутский, сельское поселение Хомутовское, село Хомутово, улица 50 лет Октября, земельный участок 41А	1223.31	Земли населенных пунктов	ЖЗ-101	Для индивидуального жилищного строительства 2.1	Перераспределение ЗУ 38:06:100101:3679 и 38:06:100101:4103	407380.86 407382.28 407366.59 407362.81 407359.77 407358.86 407353.42 407336.00 407351.17 407338.53 407353.86 407380.86	3343975.78 3343977.39 3343992.36 3343992.95 3343993.43 3343993.71 3344000.68 3343993.19 3343976.44 3343963.60 3343948.36 3343975.78
430.	П377	Российская Федерация, Иркутская область, муниципальный район Иркутский, сельское поселение Хомутовское, село Хомутово, улица 50 лет Октября, земельный участок 41	890.01	Земли населенных пунктов	ЖЗ-101	Для индивидуального жилищного строительства 2.1	Перераспределение ЗУ 38:06:100101:816, 38:06:000000:10351 и 38:06:100101:4103	407369.18 407368.57 407353.86 407380.86 407382.28 407397.45 407369.18	3343932.84 3343933.47 3343948.36 3343975.78 3343977.39 3343960.36 3343932.84
431.	П378	Российская Федерация, Иркутская область, Иркутский муниципальный район, Хомутовское	1539.72	Земли населенных пунктов	ЖЗ-101	Для ведения личного подсобного хозяйства (приусадебный земельный участок) 2.2	Перераспределение неразграниченных земель государственной собственности и ЗУ 38:06:100101:932	407487.73 407463.97 407434.61 407456.31 407487.73	3343883.30 3343918.57 3343899.33 3343862.91 3343883.30

		сельское поселение, с. Хомутово, улица Суворова, земельный участок 60							
432.	П379	Российская Федерация, Иркутская область, муниципальный район Иркутский, сельское поселение Хомутовское, село Хомутово, улица Ирины Рогаль, земельный участок 35	2022.85	Земли населенных пунктов	ЖЗ-101	Для индивидуального жилищного строительства 2.1	Перераспределение неразграниченных земель государственной собственности и ЗУ 38:06:100101:1101	407248.84 407235.21 407217.96 407252.95 407284.51 407283.64 407248.84	3343951.13 3343944.50 3343930.90 3343890.16 3343911.71 3343912.56 3343951.13
433.	П380	Российская Федерация, Иркутская область, муниципальный район Иркутский, сельское поселение Хомутовское, село Хомутово, улица Ирины Рогаль, земельный участок 52	1681.85	Земли населенных пунктов	ЖЗ-101	Для индивидуального жилищного строительства 2.1	Перераспределение ЗУ 38:06:100101:2587 и 38:06:100101:4320	407251.88 407221.40 407192.13 407193.89 407207.77 407225.95 407251.88	3343974.43 3344015.21 3344001.46 3343999.27 3343981.23 3343956.52 3343974.43

434.	П381	Российская Федерация, Иркутская область, муниципальный район Иркутский, сельское поселение Хомутовское, село Хомутово, улица Ирины Рогаль, земельный участок 50	2000.05	Земли населенных пунктов	ЖЗ-101	Для индивидуального жилищного строительства 2.1	Перераспределение ЗУ 38:06:100101:303 и 38:06:100101:4320	407193.89 407192.13 407159.47 407161.26 407176.21 407199.47 407225.95 407207.77 407193.89 407196.11 407196.28 407196.39 407196.22 407196.11	3343999.27 3344001.46 3343986.69 3343984.33 3343966.83 3343938.01 3343956.52 3343981.23 3343999.27 3343975.80 3343975.87 3343975.62 3343975.54 3343975.80
435.	П382	Российская Федерация, Иркутская область, Иркутский муниципальный район, Хомутовское сельское поселение, село Хомутово, улица Зиминская, земельный участок 15	1268.72	Земли населенных пунктов	ЖЗ-101	Для индивидуального жилищного строительства 2.1	Перераспределение ЗУ 38:06:100101:3723 и 38:06:100101:4320	407152.70 407133.94 407132.78 407131.14 407129.34 407102.04 407106.42 407108.14 407119.56 407127.36 407152.70	3343943.95 3343969.98 3343971.72 3343974.20 3343975.76 3343961.19 3343955.52 3343953.14 3343937.29 3343926.46 3343943.95
436.	П382_1	Российская Федерация, Иркутская область, муниципальный район Иркутский, сельское поселение	2794.06	Земли населенных пунктов	ЖЗ-101	Для индивидуального жилищного строительства 2.1	Перераспределение неразграниченных земель государственной собственности, ЗУ 38:06:100101:3626 и 38:06:000000:9770	407247.21 407209.29 407207.09 407176.00 407178.94 407207.76 407210.36 407250.09 407247.21	3343717.31 3343758.16 3343760.90 3343734.86 3343730.78 3343688.14 3343684.21 3343714.21 3343717.31

		Хомутовское, село Хомутово, улица 50 лет Октября, земельный участок 34							
437.	П383	Российская Федерация, Иркутская область, муниципальный район Иркутский, сельское поселение Хомутовское, село Хомутово, улица Суворова, земельный участок 34	1302.62	Земли населенных пунктов	ЖЗ-101	Для индивидуального жилищного строительства	Перераспределение неразграниченных земель государственной собственности и ЗУ 38:06:100101:4304	407159.71 407165.37 407167.04 407174.54 407177.32 407214.31 407210.36 407200.86 407159.71	3343671.84 3343664.22 3343661.88 3343651.66 3343647.87 3343678.25 3343684.21 3343698.35 3343671.84
438.	П384	Российская Федерация, Иркутская область, Иркутский муниципальный район, Хомутовское сельское поселение, село Хомутово, улица 50 лет Октября, земельный участок 32	2109.43	Земли населенных пунктов	ЖЗ-101	Для индивидуального жилищного строительства 2.1	Перераспределение ЗУ 38:06:100101:4154 и 38:06:000000:10351	407159.71 407200.86 407178.94 407176.00 407135.56 407159.71	3343671.84 3343698.35 3343730.78 3343734.86 3343704.35 3343671.84
439.	П385	Российская Федерация, Иркутская область,	830.19	Земли населенных пунктов	ЖЗ-101	Для индивидуального жилищного	Перераспределение неразграниченных земель государственной	407118.80 407110.68 407108.50 407068.62	3343752.08 3343763.08 3343766.23 3343735.40

		Иркутский муниципальный район, Хомутовское сельское поселение, с. Хомутово, ул. 50 лет Октября, земельный участок 33 "В"				строительства 2.1	собственности и ЗУ ЗУ38:06:100101:2071	407069.41 407074.92 407077.84 407118.80	3343734.32 3343726.87 3343722.92 3343752.08
440.	П386	Российская Федерация, Иркутская область, Иркутский район, село Хомутово, улица Кутузова, земельный участок 14	1160.93	Земли населенных пунктов	ЖЗ-101	Для ведения личного подсобного хозяйства (приусадебный земельный участок) 2.2	Перераспределение неразграниченных земель государственной собственности и ЗУ 38:06:100101:4173	406964.51 406993.66 406971.67 406944.84 406964.51	3343308.77 3343326.88 3343355.13 3343335.06 3343308.77
441.	П388	Российская Федерация, Иркутская область, муниципальный район Иркутский, сельское поселение Хомутовское, село Хомутово, улица 50 лет Октября, земельный участок 27 "А"	1266.68	Земли населенных пунктов	ЖЗ-101	Для ведения личного подсобного хозяйства (приусадебный земельный участок) 2.2	Перераспределение ЗУ 38:06:100101:1074 и 38:06:000000:10351	406923.26 406909.88 406890.75 406873.37 406906.96 406908.47 406926.08 406923.26	3343581.06 3343598.52 3343624.26 3343611.21 3343566.48 3343564.49 3343577.77 3343581.06
442.	П389	Российская Федерация, Иркутская	2172.27	Земли населенных пунктов	ЖЗ-101	Для индивидуального	Перераспределение неразграниченных земель государственной	406887.39 406926.05 406928.07	3343519.44 3343464.49 3343460.24

		область, муниципальный район Иркутский, сельское поселение Хомутовское, село Хомутово, ул. 50 лет Октября, земельный участок 14 "б"				жилищного строительства 2.1	собственности и ЗУ 38:06:100101:246	406940.27 406952.74 406948.78 406910.26 406887.39	3343469.44 3343478.83 3343484.21 3343538.74 3343519.44
443.	П390	Российская Федерация, Иркутская область, Иркутский муниципальный район, Хомутовское сельское поселение, с. Хомутово,переулок Мирный, земельный участок 12	1125.92	Земли населенных пунктов	ЖЗ-101	Для индивидуального жилищного строительства 2.1	Перераспределение неразграниченных земель государственной собственности и ЗУ 38:06:100101:2868	406909.99 406886.24 406863.53 406888.37 406909.99	3343402.21 3343382.31 3343411.77 3343430.34 3343402.21
444.	П391	Российская Федерация, Иркутская область, Иркутский муниципальный район, Хомутовское сельское поселение, с. Хомутово, ул. 50 лет Октября,	1438.70	Земли населенных пунктов	ЖЗ-101	Для индивидуального жилищного строительства 2.1	Перераспределение неразграниченных земель государственной собственности и ЗУ 38:06:100101:2728	406877.48 406842.34 406841.37 406858.76 406859.86 406896.15 406877.48	3343470.17 3343442.29 3343441.57 3343416.85 3343417.60 3343443.89 3343470.17

		земельный участок 14 "Г"							
445.	П392	Российская Федерация, Иркутская область, Иркутский муниципальный район, Хомутовское сельское поселение, с. Хомутово, ул. 50 лет Октября, земельный участок 14/8	759.96	Земли населенных пунктов	ЖЗ-101	Для индивидуального жилищного строительства 2.1	Перераспределение неразграниченных земель государственной собственности и ЗУ 38:06:100101:3781 и 38:06:000000:10351	406822.73 406841.37 406842.34 406860.16 406842.09 406822.73	3343467.51 3343441.57 3343442.29 3343456.43 3343481.94 3343467.51
446.	П393	Российская Федерация, Иркутская область, Иркутский муниципальный район, Хомутовское сельское поселение, с. Хомутово, пер. Мирный, земельный участок 10 А	682.76	Земли населенных пунктов	ЖЗ-101	Для индивидуального жилищного строительства 2.1	Перераспределение неразграниченных земель государственной собственности и ЗУ 38:06:100101:4053	406870.56 406859.08 406854.27 406829.14 406843.56 406870.56	3343368.05 3343381.72 3343378.76 3343360.43 3343346.23 3343368.05
447.	П394	Российская Федерация, Иркутская область, муниципальный район Иркутский, сельское	2399.37	Земли населенных пунктов	ЖЗ-101	Для индивидуального жилищного строительства 2.1	Перераспределение неразграниченных земель государственной собственности, ЗУ 38:06:100101:2673 и 38:06:000000:10351	406805.00 406771.28 406764.21 406761.67 406747.41 406741.83 406739.86 406756.47	3343487.87 3343527.91 3343523.36 3343526.22 3343515.67 3343511.56 3343510.11 3343487.61

		поселение Хомутовское, село Хомутово, улица 50 лет Октября, земельный участок 27/2						406748.30 406761.64 406762.62 406764.98 406805.00	3343482.17 3343461.63 3343460.49 3343457.75 3343487.87
448.	П395	Российская Федерация, Иркутская область, муниципальный район Иркутский, сельское поселение Хомутовское, село Хомутово, улица Ирины Рогаль, земельный участок 7/2 "а"	1403.45	Земли населенных пунктов	ЖЗ-101	Для индивидуального жилищного строительства 2.1	Перераспределение неразграниченных земель государственной собственности, ЗУ 38:06:100101:931 и 38:06:100101:4103	406752.94 406754.23 406778.55 406761.68 406760.55 406755.01 406745.21 406743.78 406731.20 406725.87 406726.37 406731.87 406732.44 406733.02 406733.61 406733.65 406734.18 406752.94	3343540.36 3343538.27 3343554.39 3343581.77 3343583.47 3343579.72 3343592.62 3343591.48 3343582.38 3343578.59 3343577.89 3343570.19 3343569.41 3343568.61 3343567.80 3343567.75 3343566.98 3343540.36
449.	П396	Российская Федерация, Иркутская область, муниципальный район Иркутский, сельское поселение Хомутовское, село Хомутово, улица 50 лет	661.54	Земли населенных пунктов	ЖЗ-101	Для индивидуального жилищного строительства 2.1	Перераспределение ЗУ 38:06:100101:4233 и 38:06:000000:10351	406778.97 406777.18 406761.80 406764.14 406784.09 406798.71 406793.18 406785.66 406778.97	3343430.03 3343432.18 3343422.20 3343419.01 3343393.13 3343404.53 3343411.67 3343421.22 3343430.03

		Октября, земельный участок 10							
450.	П397	Российская Федерация, Иркутская область, Иркутский муниципальный район, Хомутовское сельское поселение, село Хомутово, улица "50 лет Октября"	1505.43	Земли населенных пунктов	ЖЗ-101	Для индивидуального жилищного строительства 2.1	Перераспределение неразграниченных земель государственной собственности, ЗУ 38:06:100101:4234 и 38:06:000000:10351	406787.08 406795.27 406798.37 406820.84 406813.18 406810.76 406798.71 406784.09 406764.14 406761.80 406754.63 406756.72 406787.08	3343370.79 3343359.26 3343354.11 3343373.66 3343385.87 3343388.99 3343404.53 3343393.13 3343419.01 3343422.20 3343416.34 3343413.50 3343370.79
451.	П398	Российская Федерация, Иркутская область, муниципальный район Иркутский, сельское поселение Хомутовское, село Хомутово, улица 50 лет Октября, земельный участок 13/2	2295.50	Земли населенных пунктов	ЖЗ-101	Для индивидуального жилищного строительства 2.1	Перераспределение неразграниченных земель государственной собственности и ЗУ 38:06:100101:3820	406795.27 406756.72 406754.63 406730.45 406732.79 406771.22 406774.82 406798.37 406795.27	3343359.26 3343413.50 3343416.34 3343398.58 3343395.41 3343341.08 3343335.95 3343354.11 3343359.26
452.	П399	Российская Федерация, Иркутская область, Иркутский муниципальный	1874.01	Земли населенных пунктов	ЖЗ-101	Для индивидуального жилищного строительства 2.1	Перераспределение неразграниченных земель государственной собственности и ЗУ 38:06:100101:4120	406775.92 406804.43 406832.69 406809.51 406798.37 406774.82	3343321.59 3343293.54 3343314.90 3343338.08 3343354.11 3343335.95

		район, Хомутовское сельское поселение, село Хомутово, переулок Мирный, земельный участок 6						406767.92 406775.92	3343330.39 3343321.59
453.	П400	Российская Федерация, Иркутская область, муниципальный район Иркутский, сельское поселение Хомутовское, село Хомутово, переулок Мирный, земельный участок 4	1648.74	Земли населенных пунктов	ЖЗ-101	Для индивидуального жилищного строительства 2.1	Перераспределение неразграниченных земель государственной собственности и ЗУ 38:06:100101:2757	406804.43 406775.92 406767.92 406751.21 406758.25 406747.24 406775.79 406804.43	3343293.54 3343321.59 3343330.39 3343317.57 3343308.71 3343300.67 3343272.64 3343293.54
454.	П401	Российская Федерация, Иркутская область, муниципальный район Иркутский, сельское поселение Хомутовское, село Хомутово, улица 50 лет Октября,	823.38	Земли населенных пунктов	ЖЗ-101	Для индивидуального жилищного строительства 2.1	Перераспределение неразграниченных земель государственной собственности и ЗУ 38:06:100101:2869	407011.56 407031.73 407012.96 406992.81 406992.31 407010.85 407011.56	3343572.95 3343587.75 3343613.66 3343598.87 3343598.55 3343572.45 3343572.95

		земельный участок 20/1							
455.	П402	Российская Федерация, Иркутская область, муниципальный район Иркутский, сельское поселение Хомутовское, село Хомутово, ул. 50 лет Октября	711.36	Земли населенных пунктов	ЖЗ-101	Для индивидуального жилищного строительства 2.1	Перераспределение неразграниченных земель государственной собственности и ЗУ 38:06:100101:3982	406669.24 406686.01 406693.37 406676.22 406653.29 406669.24	3343241.40 3343256.69 3343263.39 3343277.96 3343257.31 3343241.40
456.	П402_1	Российская Федерация, Иркутская область, муниципальный район Иркутский, сельское поселение Хомутовское, село Хомутово, ул. 50 лет Октября	755.37	Земли населенных пунктов	ЖЗ-101	Для индивидуального жилищного строительства 2.1	Перераспределение неразграниченных земель государственной собственности и ЗУ 38:06:100101:3981	406646.52 406668.62 406669.24 406653.29 406630.28 406629.60 406646.52	3343218.72 3343240.07 3343241.40 3343257.31 3343236.59 3343235.88 3343218.72
457.	П403	Российская Федерация, Иркутская область, муниципальный район Иркутский, сельское поселение Хомутовское,	1512.40	Земли населенных пунктов	ЖЗ-101	Для ведения личного подсобного хозяйства (приусадебный земельный участок) 2.2	Перераспределение неразграниченных земель государственной собственности и ЗУ 38:06:100101:3249	406676.22 406657.49 406612.14 406629.60 406630.28 406676.22	3343277.96 3343293.93 3343253.20 3343235.88 3343236.59 3343277.96

		село Хомутово, улица Гравийная, земельный участок 2А							
458.	П404	Российская Федерация, Иркутская область, муниципальный район Иркутский, сельское поселение Хомутовское, село Хомутово, улица Гравийная, земельный участок 2	1231.35	Земли населенных пунктов	ЖЗ-101	Для индивидуального жилищного строительства 2.1	Перераспределение неразграниченных земель государственной собственности и ЗУ 38:06:100101:4085	406612.14 406639.28 406616.31 406589.13 406588.35 406611.50 406612.14	3343253.20 3343277.59 3343301.12 3343276.74 3343276.00 3343252.65 3343253.20
459.	П405	Российская Федерация, Иркутская область, муниципальный район Иркутский, сельское поселение Хомутовское, село Хомутово, улица Гравийная, земельный участок 2/1	1686.84	Земли населенных пунктов	ЖЗ-101	Для индивидуального жилищного строительства 2.1	Перераспределение неразграниченных земель государственной собственности и ЗУ 38:06:100101:2039	406634.33 406617.44 406615.39 406568.62 406588.35 406589.13 406634.33	3343317.30 3343334.07 3343336.15 3343295.99 3343276.00 3343276.74 3343317.30
460.	П406	Российская Федерация, Иркутская область, муниципальный район	737.57	Земли населенных пунктов	ЖЗ-101	Для индивидуального жилищного строительства 2.1	Перераспределение неразграниченных земель государственной собственности, ЗУ 38:06:100101:4159 и 38:06:000000:10351	406647.43 406631.06 406613.09 406629.03 406629.30 406631.95	3343383.19 3343406.05 3343392.84 3343370.56 3343370.16 3343366.07

		Иркутский, сельское поселение Хомутовское, село Хомутово, улица 50 лет Октября, земельный участок 21						406650.47 406647.43	3343378.97 3343383.19
461.	П407	Российская Федерация, Иркутская область, муниципальный район Иркутский, сельское поселение Хомутовское, село Хомутово, улица 50 лет Октября, земельный участок 10г	1352.74	Земли населенных пунктов	ЖЗ-101	Для индивидуального жилищного строительства 2.1	Перераспределение неразграниченных земель государственной собственности, ЗУ 38:06:100101:4146 и 38:06:000000:10351	406647.43 406650.47 406666.83 406637.32 406633.58 406614.67 406647.43	3343383.19 3343378.97 3343391.19 3343437.10 3343443.22 3343428.95 3343383.19
462.	П408	Российская Федерация, Иркутская область, муниципальный район Иркутский, сельское поселение Хомутовское, село Хомутово, улица Ирины Рогаль,	930.66	Земли населенных пунктов	ЖЗ-101	Для ведения личного подсобного хозяйства (приусадебный земельный участок) 2.2	Перераспределение неразграниченных земель государственной собственности и ЗУ 38:06:100101:651	406642.56 406639.62 406638.31 406631.13 406632.20 406626.96 406642.42 406650.26 406653.58 406657.39 406670.17 406669.13 406642.56	3343520.08 3343518.00 3343519.75 3343514.57 3343512.91 3343509.28 3343487.12 3343475.66 3343470.72 3343473.42 3343482.08 3343483.51 3343520.08

		земельный участок 1/2							
463.	П409	Российская Федерация, Иркутская область, муниципальный район Иркутский, сельское поселение Хомутовское, село Хомутово, улица 50 лет Октября, земельный участок 10/2	2199.99	Земли населенных пунктов	ЖЗ-101	Для индивидуального жилищного строительства 2.1	Перераспределение неразграниченных земель государственной собственности и ЗУ 38:06:100101:2171	406535.82 406502.11 406500.41 406471.66 406475.39 406507.33 406535.82	3343359.51 3343394.45 3343396.25 3343364.87 3343358.84 3343328.30 3343359.51
464.	П410	Российская Федерация, Иркутская область, муниципальный район Иркутский, сельское поселение Хомутовское, село Хомутово, переулок Болотный, земельный участок 13	2032.58	Земли населенных пунктов	ЖЗ-101	Для индивидуального жилищного строительства 2.1	Перераспределение неразграниченных земель государственной собственности и ЗУ 38:06:100101:2269	406509.58 406511.85 406494.55 406492.87 406436.86 406431.18 406447.14 406451.52 406452.79 406509.58	3343430.26 3343431.50 3343451.03 3343449.80 3343408.69 3343404.51 3343384.46 3343387.67 3343388.60 3343430.26
465.	П411	Российская Федерация, Иркутская область, муниципальный район	1245.90	Земли населенных пунктов	ЖЗ-101	Для индивидуального жилищного строительства 2.1	Перераспределение ЗУ 38:06:000000:9984 и 38:06:100101:3260	406326.71 406336.24 406293.53 406281.02 406279.95 406325.83	3343262.58 3343284.69 3343305.00 3343284.50 3343283.43 3343261.46

		Иркутский, сельское поселение Хомутовское, село Хомутово, ул. 50 лет Октября, земельный участок 9 "б"						406326.71	3343262.58
466.	П412	Российская Федерация, Иркутская область, муниципальный район Иркутский, сельское поселение Хомутовское, село Хомутово, улица Кирова, земельный участок 77 "Б"	1579.90	Земли населенных пунктов	ЖЗ-101	Для ведения личного подсобного хозяйства (приусадебный земельный участок) 2.2	Перераспределение неразграниченных земель государственной собственности и ЗУ 38:06:100101:2597	406137.20 406131.57 406130.23 406122.21 406117.06 406124.43 406136.02 406137.30 406181.68 406190.92 406180.08 406172.22 406160.90 406155.32 406150.53 406144.06 406142.21 406137.20	3343561.08 3343555.99 3343557.39 3343550.45 3343546.07 3343538.55 3343527.66 3343528.89 3343486.97 3343495.01 3343506.98 3343517.78 3343531.90 3343539.37 3343544.50 3343552.87 3343554.78 3343561.08
467.	П412_1	Российская Федерация, Иркутская область, муниципальный район Иркутский, сельское поселение Хомутовское,	1158.43	Земли населенных пунктов	ЖЗ-101	Блокированная жилая застройка 2.3	Перераспределение неразграниченных земель государственной собстеенности и ЗУ38:06:100101:2797	406203.17 406170.67 406158.28 406163.90 406186.18 406190.43 406203.17	3343453.06 3343466.30 3343435.36 3343433.11 3343424.18 3343422.48 3343453.06

		село Хомутово, ул. 50 лет Октября, земельный участок 2/1							
468.	П413	Российская Федерация, Иркутская область, муниципальный район Иркутский, сельское поселение Хомутовское, село Хомутово, улица Кольцовская, земельный участок 93	1371.43	Земли населенных пунктов	ЖЗ-101	Для индивидуального жилищного строительства 2.1	Перераспределение неразграниченных земель государственной собственности и ЗУ 38:06:100101:4260	406178.08 406183.85 406185.41 406187.70 406194.71 406202.79 406210.21 406232.25 406231.45 406225.05 406201.43 406178.08	3343234.31 3343226.38 3343227.37 3343223.77 3343212.89 3343201.60 3343191.46 3343204.17 3343205.39 3343214.40 3343247.79 3343234.31
469.	П414	Российская Федерация, Иркутская область, муниципальный район Иркутский, сельское поселение Хомутовское, село Хомутово, улица Кольцовская, земельный участок 91	1381.55	Земли населенных пунктов	ЖЗ-101	Для индивидуального жилищного строительства 2.1	Перераспределение неразграниченных земель государственной собственности и ЗУ 38:06:100101:4259	406178.08 406156.22 406180.84 406189.28 406189.28 406210.21 406202.79 406194.71 406187.70 406185.41 406183.85 406178.08	3343234.31 3343221.69 3343188.97 3343177.67 3343177.67 3343191.46 3343201.60 3343212.89 3343223.77 3343227.37 3343226.38 3343234.31
470.	П416	Российская Федерация, Иркутская	895.20	Земли населенных пунктов	ЖЗ-101	Для ведения личного подсобного	Перераспределение ЗУ 38:06:100101:4279 и 38:06:000000:10351	406131.24 406143.68 406144.80	3343382.03 3343413.01 3343416.20

		область, Иркутский муниципальный район, Хомутовское сельское поселение, село Хомутово, улица 50 лет Октября				хозяйства (приусадебный земельный участок) 2.2		406124.79 406122.86 406124.43 406118.62 406112.72 406108.95 406105.42 406131.24	3343426.02 3343422.11 3343420.90 3343408.81 3343409.78 3343403.08 3343396.16 3343382.03
471.	П417	Российская Федерация, Иркутская область, муниципальный район Иркутский, сельское поселение Хомутовское, село Хомутово, ул. 50 лет Октября, земельный участок 5/1	1374.91	Земли населенных пунктов	ЖЗ-101	Для индивидуального жилищного строительства 2.1	Перераспределение ЗУ 38:06:100101:2030 и 38:06:000000:10351	406090.69 406101.65 406108.95 406112.72 406118.62 406124.43 406122.86 406124.79 406103.79 406103.02 406094.46 406071.52 406090.69	3343372.05 3343388.77 3343403.08 3343409.78 3343408.81 3343420.90 3343422.11 3343426.02 3343435.36 3343433.62 3343416.34 3343383.20 3343372.05
472.	П418	Российская Федерация, Иркутская область, муниципальный район Иркутский, сельское поселение Хомутовское, село Хомутово, ул. 50 лет Октября,	2497.50	Земли населенных пунктов	ЖЗ-101	Для ведения личного подсобного хозяйства (приусадебный земельный участок) 2.2	Перераспределение ЗУ 38:06:100101:2240 и 38:06:000000:10351	406046.78 406040.95 406052.65 406050.69 406057.20 406081.55 406062.65 406069.16 406049.63 406065.10 406080.00 406090.28 406071.52 406094.46	3343461.85 3343456.97 3343445.55 3343443.74 3343438.62 3343424.07 3343395.06 3343390.22 3343367.32 3343353.30 3343345.00 3343372.28 3343383.20 3343416.34

		земельный участок 5						406103.02 406103.79 406076.96 406077.53 406046.78	3343433.62 3343435.36 3343445.87 3343446.98 3343461.85
473.	П419	Российская Федерация, Иркутская область, Иркутский муниципальный район, Хомутовское сельское поселение, село Хомутово, улица Кольцовская, земельный участок 44/2	1300.66	Земли населенных пунктов	ЖЗ-101	Для ведения личного подсобного хозяйства (приусадебный земельный участок) 2.2	Перераспределение ЗУ 38:06:000000:9984 и 38:06:100101:1979	406115.53 406086.91 406064.58 406089.22 406091.61 406115.53	3343226.21 3343265.63 3343254.38 3343215.72 3343211.98 3343226.21
474.	П420	Российская Федерация, Иркутская область, Иркутский муниципальный район, Хомутовское сельское поселение, село Хомутово, улица Кольцовская, земельный участок 44/1	1925.68	Земли населенных пунктов	ЖЗ-101	Для индивидуального жилищного строительства 2.1	Перераспределение ЗУ 38:06:000000:9984 и 38:06:100101:890	406059.52 406091.61 406089.22 406064.58 406030.96 406057.43 406059.52	3343192.96 3343211.98 3343215.72 3343254.38 3343237.93 3343196.42 3343192.96
475.	П421	Российская Федерация, Иркутская область,	1716.84	Земли населенных пунктов	ЖЗ-101	Для индивидуального жилищного	Перераспределение ЗУ 38:06:000000:9984 и 38:06:100101:802	406028.55 406002.09 406030.40 406032.72	3343238.07 3343225.75 3343181.56 3343177.67

		Иркутский муниципальный район, Хомутовское сельское поселение, село Хомутово, улица Кольцовская, земельный участок 42				строительства 2.1		406059.52 406057.43 406031.79 406030.96 406028.55	3343192.96 3343196.42 3343236.63 3343237.93 3343238.07
476.	П422	Российская Федерация, Иркутская область, Иркутский муниципальный район, Хомутовское сельское поселение, село Хомутово, улица Кольцовская, земельный участок 40/1	1104.24	Земли населенных пунктов	ЖЗ-101	Для индивидуального жилищного строительства 2.1	Перераспределение ЗУ 38:06:000000:9984 и 38:06:100101:2707	406014.66 406016.21 406032.72 406030.40 406002.09 405985.12 406014.66	3343170.40 3343168.01 3343177.67 3343181.56 3343225.75 3343216.51 3343170.40
477.	П423	Российская Федерация, Иркутская область, Иркутский муниципальный район, Хомутовское сельское поселение, село Хомутово, улица Кольцовская, земельный участок 50	1577.20	Земли населенных пунктов	ЖЗ-101	Для индивидуального жилищного строительства 2.1	Перераспределение между ЗУ 38:06:000000:9984 и 38:06:100101:2708	405992.58 405992.80 406016.21 406014.66 405985.12 405961.04 405992.58	3343154.74 3343154.38 3343168.01 3343170.40 3343216.51 3343203.40 3343154.74

478.	П424	Российская Федерация, Иркутская область, Иркутский муниципальный район, Хомутовское сельское поселение, село Хомутово, улица Кольцовская, земельный участок 42/1	1250.89	Земли населенных пунктов	ЖЗ-101	Для индивидуального жилищного строительства 2.1	Перераспределение ЗУ 38:06:000000:9984 и 38:06:100101:3185	405992.58 405974.09 405944.28 405943.36 405960.86 405992.80 405992.58	3343154.74 3343183.26 3343165.54 3343164.98 3343135.51 3343154.38 3343154.74
479.	П424_1	Российская Федерация, Иркутская область, Иркутский муниципальный район, Хомутовское сельское поселение, село Хомутово, улица Кольцовская, земельный участок 79	4107.29	Земли населенных пунктов	ЖЗ-101	Для индивидуального жилищного строительства 2.1	Перераспределение ЗУ 38:06:100101:4247 и 38:06:000000:9984	405996.21 405979.30 406010.91 406011.64 406012.33 406032.76 406047.18 406050.48 406068.03 406041.98 406034.16 406040.48 406024.94 405996.21	3343122.45 3343109.26 3343072.27 3343072.96 3343072.24 3343045.64 3343057.53 3343059.08 3343075.17 3343108.66 3343119.27 3343124.26 3343144.49 3343122.45
480.	П425	Российская Федерация, Иркутская область, Иркутский муниципальный район, Хомутовское сельское	925.35	Земли населенных пунктов	ЖЗ-101	Для индивидуального жилищного строительства 2.1	Перераспределение ЗУ 38:06:000000:9984 и 38:06:100101:3184	405974.09 405961.04 405957.01 405929.63 405943.36 405944.28 405974.09	3343183.26 3343203.40 3343203.25 3343188.13 3343164.98 3343165.54 3343183.26

		поселение, село Хомутово, улица Кольцовская, земельный участок 42/2							
481.	П426	Российская Федерация, Иркутская область, Иркутский муниципальный район, Хомутовское сельское поселение, село Хомутово, улица Кольцовская, земельный участок 61	1025.56	Земли населенных пунктов	ЖЗ-101	Для индивидуального жилищного строительства 2.1	Перераспределение ЗУ 38:06:100101:2411 и 38:06:000000:10221	405828.81 405829.72 405831.56 405844.52 405812.10 405796.39 405828.81	3342918.02 3342918.74 3342916.74 3342930.43 3342968.48 3342956.08 3342918.02
482.	П427	Российская Федерация, Иркутская область, Иркутский муниципальный район, Хомутовское сельское поселение, село Хомутово, улица Кольцовская, земельный участок 59	2177.39	Земли населенных пунктов	ЖЗ-101	Для индивидуального жилищного строительства 2.1	Перераспределение ЗУ 38:06:100101:1902 и 38:06:000000:10221	405798.36 405765.94 405796.39 405828.81 405829.72 405831.56 405802.15 405798.36	3342892.08 3342930.15 3342956.08 3342918.02 3342918.74 3342916.74 3342887.62 3342892.08
483.	П428	Российская Федерация, Иркутская область, Иркутский	2078.76	Земли населенных пунктов	ЖЗ-101	Для индивидуального жилищного	Перераспределение неразграниченных земель государственной собственности и ЗУ 38:06:100101:22	405735.22 405703.96 405734.44 405737.00 405765.78	3342906.29 3342881.37 3342841.77 3342838.77 3342866.48

		муниципальный район, Хомутовское сельское поселение, село Хомутово, улица Кольцовская, земельный участок 55				строительства 2.1		405735.22	3342906.29
484.	П429	Российская Федерация, Иркутская область, Иркутский муниципальный район, Хомутовское сельское поселение, село Хомутово, улица Кольцовская, земельный участок 53	2288.14	Земли населенных пунктов	ЖЗ-101	Для ведения личного подсобного хозяйства (приусадебный земельный участок) 2.2	Перераспределение неразграниченных земель государственной собственности и ЗУ 38:06:100101:969	405737.00 405734.44 405703.96 405672.03 405678.96 405698.56 405705.62 405737.00	3342838.77 3342841.77 3342881.37 3342855.22 3342845.36 3342818.92 3342811.38 3342838.77
485.	П429_1	Российская Федерация, Иркутская область, Иркутский муниципальный район, Хомутовское сельское поселение, село Хомутово, улица Кольцовская, земельный участок 51/1	1257.13	Земли населенных пунктов	ЖЗ-101	Для индивидуального жилищного строительства 2.1	Перераспределение ЗУ 38:06:100101:2950 и 38:06:000000:9984	405659.17 405678.98 405647.89 405627.96 405659.17	3342780.76 3342796.04 3342835.22 3342819.47 3342780.76

486.	П430	Российская Федерация, Иркутская область, Иркутский муниципальный район, Хомутовское сельское поселение, село Хомутово, улица Кольцовская, земельный участок 57	2513.84	Земли населенных пунктов	ЖЗ-101	Для ведения личного подсобного хозяйства (приусадебный земельный участок) 2.2	Перераспределение ЗУ 38:06:100101:1067 и 38:06:000000:10221	405808.98 405760.89 405759.96 405756.95 405735.22 405765.78 405775.47 405786.95 405808.98	3342855.46 3342926.16 3342925.43 3342923.09 3342906.29 3342866.48 3342854.74 3342840.83 3342855.46
487.	П431	Российская Федерация, Иркутская область, муниципальный район Иркутский, сельское поселение Хомутовское, село Хомутово, улица Федорова, земельный участок 9	4153.28	Земли населенных пунктов	ЖЗ-101	Для ведения личного подсобного хозяйства (приусадебный земельный участок) 2.2	Перераспределение неразграниченных земель государственной собственности и ЗУ 38:06:100101:786	405701.35 405683.53 405662.60 405658.34 405658.28 405645.46 405633.45 405571.99 405566.19 405581.74 405587.87 405632.61 405652.79 405657.29 405662.61 405661.71 405701.35	3342981.92 3343002.15 3342983.90 3342980.26 3342979.86 3342968.75 3342956.40 3342897.99 3342892.48 3342874.97 3342880.37 3342919.81 3342937.60 3342941.57 3342946.26 3342947.92 3342981.92
488.	П432	Российская Федерация, Иркутская область, Иркутский муниципальный	1989.15	Земли населенных пунктов	ЖЗ-101	Для ведения личного подсобного хозяйства (приусадебный	Перераспределение ЗУ 38:06:100101:2935 и 38:06:000000:9984	405477.75 405476.06 405452.05 405454.49 405498.52 405520.96	3342800.36 3342799.47 3342779.23 3342776.90 3342737.90 3342760.54

		район, Хомутовское сельское поселение, с. Хомутово, ул. Кольцовская, земельный участок 32				земельный участок) 2.2		405504.84 405477.75	3342776.37 3342800.36
489.	П433	Российская Федерация, Иркутская область, Иркутский муниципальный район, Хомутовское сельское поселение, с. Хомутово, ул. Кольцовская, земельный участок 39	2451.43	Земли населенных пунктов	ЖЗ-101	Для индивидуального жилищного строительства 2.1	Перераспределение неразграниченных земель государственной собственности, ЗУ 38:06:100101:16 и 38:06:000000:10221	405447.65 405416.13 405431.26 405430.17 405438.35 405453.07 405469.83 405485.65 405447.65	3342658.99 3342630.48 3342614.01 3342612.58 3342605.53 3342586.66 3342601.46 3342615.44 3342658.99
490.	П433_1	Российская Федерация, Иркутская область, Иркутский муниципальный район, Хомутовское сельское поселение, с. Хомутово, ул. Кольцовская, земельный участок 37 А	2772.74	Земли населенных пунктов	ЖЗ-101	Для индивидуального жилищного строительства 2.1	Перераспределение неразграниченных земель государственной собственности, ЗУ 38:06:100101:454, 38:06:000000:9984 и 38:06:000000:10221	405484.54 405453.07 405438.35 405430.17 405431.26 405416.13 405413.50 405396.36 405399.92 405406.75 405454.01 405461.22 405462.08 405484.54	3342550.00 3342586.66 3342605.53 3342612.58 3342614.01 3342630.48 3342633.19 3342617.82 3342614.38 3342606.53 3342546.47 3342526.97 3342524.63 3342550.00

491.	П433_2	Российская Федерация, Иркутская область, Иркутский муниципальный район, Хомутовское сельское поселение, с. Хомутово, ул. Кольцовская, земельный участок 37/1	1074.24	Земли населенных пунктов	ЖЗ-101	Для ведения личного подсобного хозяйства (приусадебный земельный участок) 2.2	Перераспределение ЗУ 38:06:100101:2718 и 38:06:000000:9984	405387.40 405430.65 405440.88 405406.75 405399.92 405396.36 405384.60 405387.40	3342603.60 3342554.26 3342563.16 3342606.53 3342614.38 3342617.82 3342606.55 3342603.60
492.	П433_3	Российская Федерация, Иркутская область, Иркутский муниципальный район, Хомутовское сельское поселение, с. Хомутово, ул. Кольцовская, земельный участок 37	2360.29	Земли населенных пунктов	ЖЗ-101	Для ведения личного подсобного хозяйства (приусадебный земельный участок) 2.2	Перераспределение ЗУ 38:06:100101:2720 и 38:06:000000:9984	405361.42 405375.68 405405.63 405430.65 405387.40 405384.60 405357.66 405361.42	3342581.57 3342566.37 3342532.62 3342554.26 3342603.60 3342606.55 3342585.81 3342581.57
493.	П434	Российская Федерация, Иркутская область, Иркутский муниципальный район, Хомутовское сельское поселение, с.	3226.69	Земли населенных пунктов	ЖЗ-101	Для ведения личного подсобного хозяйства (приусадебный земельный участок) 2.2	Перераспределение ЗУ 38:06:100101:2610, 38:06:000000:9984 и 38:06:000000:10221	405415.25 405375.68 405361.42 405357.66 405335.38 405339.93 405380.64 405394.02 405408.78 405430.11	3342521.77 3342566.37 3342581.57 3342585.81 3342566.33 3342561.02 3342516.42 3342501.46 3342485.07 3342505.02

		Хомутово, ул. Кольцовская, земельный участок 35						405415.25	3342521.77
494.	П435	Российская Федерация, Иркутская область, Иркутский муниципальный район, Хомутовское сельское поселение, с. Хомутово, ул. Кольцовская, земельный участок 26	3119.60	Земли населенных пунктов	ЖЗ-101	Для индивидуального жилищного строительства 2.1	Перераспределение неразграниченных земель государственной собственности и ЗУ 38:06:100101:21	405409.50 405427.18 405414.16 405413.17 405336.84 405321.65 405323.11 405340.63 405355.07 405368.30 405381.56 405395.08 405407.13 405409.50	3342655.71 3342671.60 3342685.13 3342687.48 3342756.31 3342739.45 3342733.95 3342718.98 3342705.59 3342693.32 3342681.03 3342668.50 3342657.33 3342655.71
495.	П436	Российская Федерация, Иркутская область, муниципальный район Иркутский, сельское поселение Хомутовское, село Хомутово, улица Пушкина, земельный участок 10	2086.70	Земли населенных пунктов	ЖЗ-101	Для ведения личного подсобного хозяйства (приусадебный земельный участок) 2.2	Перераспределение неразграниченных земель государственной собственности и ЗУ 38:06:100101:959	405246.67 405255.02 405271.94 405264.56 405222.20 405217.83 405217.33 405197.68 405200.68 405206.94 405207.38 405221.42 405242.26 405246.67	3342780.44 3342773.90 3342796.67 3342802.68 3342837.27 3342840.83 3342840.19 3342819.12 3342815.70 3342810.30 3342810.67 3342800.21 3342783.89 3342780.44
496.	П437	Российская Федерация, Иркутская область,	#AREA#	Земли населенных пунктов	ЖЗ-101	Для индивидуального жилищного	Перераспределение неразграниченных земель государственной	405254.94 405252.05 405248.99 405236.29	3342979.88 3342982.74 3342985.77 3342998.35

		Иркутский муниципальный район, Хомутовское сельское поселение, с. Хомутово, улица Колхозная, земельный участок 4				строительства 2.1	собственности и ЗУ 38:06:100101:3894	405233.34 405224.16 405211.98 405203.91 405236.09 405243.78 405245.39 405254.94	3343001.27 3343010.36 3342997.79 3342989.48 3342958.61 3342968.47 3342966.95 3342979.88
497.	П438	Российская Федерация, Иркутская область, Иркутский муниципальный район, Хомутовское сельское поселение, с. Хомутово, ул. Кольцовская, земельный участок 33	3699.72	Земли населенных пунктов	ЖЗ-101	Для индивидуального жилищного строительства 2.1	Перераспределение ЗУ 38:06:100101:76, 38:06:000000:9984 и 38:06:000000:10221,	405370.12 405379.86 405385.58 405408.78 405394.02 405380.64 405339.93 405335.38 405309.20 405310.39 405313.36 405313.60 405320.27 405327.60 405344.90 405350.97 405370.12	3342479.22 3342468.66 3342463.07 3342485.07 3342501.46 3342516.42 3342561.02 3342566.33 3342543.43 3342541.22 3342539.99 3342540.21 3342533.13 3342523.28 3342504.51 3342498.96 3342479.22
498.	П438_1	Российская Федерация, Иркутская область, Иркутский муниципальный район, Хомутовское сельское поселение, с.	2022.77	Земли населенных пунктов	ЖЗ-101	Для индивидуального жилищного строительства 2.1	Перераспределение ЗУ 38:06:100101:1904 и 38:06:000000:9984	405357.10 405350.97 405344.90 405327.60 405320.27 405313.60 405313.36 405310.39 405309.17 405289.96	3342492.64 3342498.96 3342504.51 3342523.28 3342533.13 3342540.21 3342539.99 3342541.22 3342539.33 3342522.46

		Хомутово, ул. Кольцовская, земельный участок 31						405289.38 405293.30 405292.87 405305.13 405335.07 405335.90 405357.10	3342521.86 3342517.23 3342516.80 3342503.65 3342472.27 3342472.29 3342492.64
499.	П439	Российская Федерация, Иркутская область, муниципальный район Иркутский, сельское поселение Хомутовское, село Хомутово, улица Степная, земельный участок 31	2290.53	Земли населенных пунктов	ЖЗ-101	Для индивидуального жилищного строительства 2.1	Перераспределение ЗУ 38:06:100101:3843 и 38:06:000000:10221	405136.47 405121.42 405126.84 405162.80 405203.50 405219.70 405232.32 405224.12 405216.37 405198.07 405153.15 405136.47	3342390.03 3342375.13 3342369.25 3342345.30 3342304.59 3342288.58 3342299.14 3342308.22 3342316.12 3342333.16 3342375.00 3342390.03
500.	П439_1	Российская Федерация, Иркутская область, Иркутский муниципальный район, Хомутовское сельское поселение, с. Хомутово, улица Кольцовская, земельный участок 19	2258.03	Земли населенных пунктов	ЖЗ-101	Для ведения личного подсобного хозяйства (приусадебный земельный участок) 2.2	Перераспределение ЗУ 38:06:100101:923 и 38:06:000000:9984	405118.03 405117.23 405125.61 405137.48 405145.57 405144.72 405148.47 405151.13 405164.70 405211.90 405198.07 405153.15 405134.53 405133.99 405130.68 405130.10	3342409.84 3342410.25 3342414.88 3342422.03 3342411.81 3342411.19 3342407.25 3342404.41 3342391.97 3342347.55 3342333.16 3342375.00 3342391.78 3342391.37 3342394.36 3342394.01

								405126.29 405118.03	3342397.15 3342409.84
501.	П439_2	Российская Федерация, Иркутская область, Иркутский муниципальный район, Хомутовское сельское поселение, с. Хомутово, ул. Степная, земельный участок 33	1035.29	Земли населенных пунктов	ЖЗ-101	Для индивидуального жилищного строительства 2.1	Перераспределение ЗУ 38:06:100101:3669 и 38:06:000000:10221	405198.07 405216.37 405221.27 405224.12 405232.32 405234.69 405249.58 405246.63 405237.31 405233.50 405227.16 405226.27 405213.44 405211.90 405198.07	3342333.16 3342316.12 3342310.99 3342308.22 3342299.14 3342296.27 3342312.54 3342315.16 3342323.06 3342326.26 3342332.18 3342333.78 3342346.12 3342347.55 3342333.16
502.	П439_3	Российская Федерация, Иркутская область, Иркутский муниципальный район, Хомутовское сельское поселение, с. Хомутово, ул. Степная, земельный участок 35	1762.98	Земли населенных пунктов	ЖЗ-101	Для индивидуального жилищного строительства 2.1	Перераспределение ЗУ 38:06:100101:2568 и 38:06:000000:10221	405269.65 405267.56 405258.52 405253.33 405231.77 405210.58 405211.90 405213.44 405226.27 405227.16 405233.50 405237.31 405248.31 405249.58 405271.00 405269.65	3342341.00 3342342.84 3342350.85 3342354.03 3342373.01 3342348.80 3342347.55 3342346.12 3342333.78 3342332.18 3342326.26 3342323.06 3342313.74 3342312.54 3342339.64 3342341.00

503.	П440	Российская Федерация, Иркутская область, Иркутский муниципальный район, Хомутовское сельское поселение, с. Хомутово, улица Кольцовская, земельный участок 8 а	1861.78	Земли населенных пунктов	ЖЗ-101	Для ведения личного подсобного хозяйства (приусадебный земельный участок) 2.2	Перераспределение неразграниченных земель государственной собственности, ЗУ 38:06:100101:1920 и 38:06:000000:9984	405148.69 405127.11 405122.47 405118.37 405098.23 405108.63 405115.49 405105.15 405103.08 405104.53 405112.79 405114.39 405137.52 405148.75 405156.81 405155.66 405148.69	3342454.29 3342477.27 3342482.21 3342487.00 3342469.67 3342458.76 3342451.56 3342444.57 3342443.03 3342440.93 3342426.32 3342424.41 3342433.77 3342438.84 3342445.35 3342446.81 3342454.29
504.	П440_1	Российская Федерация, Иркутская область, Иркутский муниципальный район, Хомутовское сельское поселение, с. Хомутово, улица Кольцовский, земельный участок 12	2455.81	Земли населенных пунктов	ЖЗ-101	Для индивидуального жилищного строительства	Перераспределение между ЗУ 38:06:100101:722 и 38:06:000000:9984	405200.45 405164.31 405146.63 405137.99 405125.90 405168.57 405190.37 405192.89 405203.55 405208.71 405212.93 405200.45	3342498.36 3342533.98 3342549.06 3342553.49 3342536.55 3342495.22 3342471.02 3342467.74 3342475.30 3342479.02 3342482.38 3342498.36
505.	П440_2	Российская Федерация, Иркутская область, Иркутский муниципальный	3714.23	Земли населенных пунктов	ЖЗ-101	Для ведения личного подсобного хозяйства (приусадебный	Перераспределение между неразграниченными землями государственной собственности, ЗУ	405158.75 405169.80 405192.89 405190.37 405190.37 405168.57	3342446.45 3342453.16 3342467.74 3342471.02 3342471.02 3342495.22

		район, Хомутовское сельское поселение, с. Хомутово, улица Кольцовская, земельный участок 10				земельный участок) 2.2	38:06:100101:902 и 38:06:000000:9984	405125.90 405100.34 405116.95 405118.37 405122.47 405148.69 405155.66 405156.81 405158.75	3342536.55 3342505.77 3342488.43 3342487.00 3342482.21 3342454.29 3342446.81 3342445.35 3342446.45
506.	П440_3	Российская Федерация, Иркутская область, Иркутский муниципальный район, Хомутовское сельское поселение, с. Хомутово, улица Кольцовская, земельный участок 8	1071.79	Земли населенных пунктов	ЖЗ-101	Для индивидуального жилищного строительства 2.1	Перераспределение неразграниченных земель государственной собственности, ЗУ 38:06:100101:3950	405112.79 405104.53 405103.08 405101.89 405081.80 405079.56 405067.36 405087.89 405095.01 405112.79	3342426.32 3342440.93 3342443.03 3342442.25 3342461.70 3342460.05 3342451.07 3342414.68 3342417.25 3342426.32
507.	П441	Российская Федерация, Иркутская область, Иркутский муниципальный район, Хомутовское сельское поселение, с. Хомутово, переулок Кольцовский,	2526.44	Земли населенных пунктов	ЖЗ-101	Для индивидуального жилищного строительства 2.1	Перераспределение между неразграниченными землями государственной собственности и 38:06:100101:23	405043.87 405036.92 405034.88 405031.95 405043.15 405048.78 405083.32 405098.23 405118.37 405116.95 405100.34 405081.91 405070.46 405043.87	3342554.34 3342539.50 3342534.94 3342527.37 3342520.69 3342516.86 3342485.31 3342469.67 3342487.00 3342488.43 3342505.77 3342522.30 3342533.14 3342554.34

		земельный участок 20							
508.	П442	Российская Федерация, Иркутская область, Иркутский муниципальный район, Хомутовское сельское поселение, с. Хомутово, ул. Колхозная, земельный участок 56	1438.21	Земли населенных пунктов	ЖЗ-101	Для ведения личного подсобного хозяйства (приусадебный земельный участок) 2.2	Перераспределение неразграниченных земель государственной собственности и ЗУ 38:06:100101:375	404898.42 404901.71 404908.81 404911.76 404914.37 404916.59 404883.78 404882.19 404859.81 404858.03 404858.63 404859.17 404859.09 404860.61 404871.08 404879.02 404898.42	3342372.01 3342376.03 3342381.98 3342384.15 3342386.17 3342388.59 3342414.37 3342414.99 3342417.62 3342417.39 3342410.75 3342401.54 3342391.37 3342391.36 3342388.74 3342385.55 3342372.01
509.	П443	Иркутская область, Иркутский муниципальный район, Хомутовское сельское поселение, село Хомутово, улица Степная, земельный участок 17	1335.53	Земли населенных пунктов	ЖЗ-101	Для ведения личного подсобного хозяйства (приусадебный земельный участок) 2.2	Перераспределение ЗУ 38:06:100101:4031 и 38:06:000000:10221	405085.41 405064.83 405051.81 405045.82 405031.79 405051.28 405073.03 405077.79 405089.72 405085.41	3342103.15 3342115.80 3342123.81 3342127.49 3342103.96 3342093.11 3342082.40 3342079.99 3342100.56 3342103.15
510.	П444	Российская Федерация, Иркутская область, Иркутский муниципальный	2136.83	Земли населенных пунктов	ЖЗ-101	Для ведения личного подсобного хозяйства (приусадебный	Перераспределение неразграниченных земель государственной собственности и ЗУ 38:06:100101:3159	404900.58 404910.26 404885.73 404885.17 404884.38 404881.66	3342129.80 3342143.83 3342162.27 3342162.69 3342163.28 3342160.63

		район, Хомутовское сельское поселение, с. Хомутово, ул. Колхозная, земельный участок 72				земельный участок) 2.2		404878.81 404874.81 404874.43 404860.72 404861.70 404850.58 404851.49 404851.71 404848.30 404843.98 404839.90 404833.49 404832.68 404826.62 404827.81 404841.09 404853.03 404860.24 404879.15 404892.80 404900.58	3342157.76 3342153.96 3342153.55 3342165.14 3342166.48 3342173.14 3342176.09 3342176.65 3342178.21 3342179.90 3342181.37 3342183.65 3342183.59 3342156.38 3342156.09 3342152.88 3342147.14 3342141.62 3342127.89 3342118.56 3342129.80
511.	П444_1	Российская Федерация, Иркутская область, Иркутский муниципальный район, Хомутовское сельское поселение, с. Хомутово, ул. Колхозная, земельный участок 74	1831.01	Земли населенных пунктов	ЖЗ-101	Для ведения личного подсобного хозяйства (приусадебный земельный участок) 2.2	Перераспределение неразграниченных земель государственной собственности и ЗУ 38:06:100101:704	404879.15 404856.66 404840.54 404821.32 404820.11 404826.62 404827.81 404841.09 404853.03 404860.24 404879.15	3342127.89 3342099.77 3342112.40 3342125.30 3342126.20 3342156.38 3342156.09 3342152.88 3342147.14 3342141.62 3342127.89

512.	П445	Российская Федерация, Иркутская область, Иркутский муниципальный район, Хомутовское сельское поселение, с. Хомутово, переулок Тупик, земельный участок 7	1555.93	Земли населенных пунктов	ЖЗ-101	Для ведения личного подсобного хозяйства (приусадебный земельный участок) 2.2	Перераспределение ЗУ 38:06:100101:2643 и 38:06:000000:10221	404976.25 404955.88 404957.94 404950.84 404954.84 404950.94 404950.75 404937.59 404929.77 404939.04 404942.84 404939.81 404937.53 404937.45 404965.33 404966.77 404975.18 404984.60 404976.25	3342004.71 3342016.17 3342021.47 3342025.72 3342033.40 3342034.51 3342034.15 3342039.29 3342022.32 3342018.49 3342017.15 3342006.06 3342000.87 3341993.84 3341981.06 3341980.40 3341977.12 3342000.02 3342004.71
513.	П446	Российская Федерация, Иркутская область, муниципальный район Иркутский, сельское поселение Хомутовское, село Хомутово, улица Колхозная, земельный участок 94	1669.84	Земли населенных пунктов	ЖЗ-101	Для ведения личного подсобного хозяйства (приусадебный земельный участок) 2.2	Перераспределение неразграниченных земель государственной собственности и ЗУ 38:06:100105:1200	404929.23 404947.34 404936.57 404925.97 404877.83 404873.67 404871.27 404868.13 404848.31 404850.81 404849.20 404851.93 404852.54 404870.58 404895.76 404903.03 404929.23	3341692.47 3341695.60 3341712.68 3341710.17 3341700.26 3341698.83 3341698.45 3341700.46 3341696.26 3341688.26 3341687.17 3341677.53 3341677.12 3341681.42 3341686.78 3341687.94 3341692.47

514.	П446_1	Российская Федерация, Иркутская область, муниципальный район Иркутский, сельское поселение Хомутовское, село Хомутово	546.29	Земли населенных пунктов	ЖЗ-101	Для ведения личного подсобного хозяйства (приусадебный земельный участок) 2.2	Перераспределение ЗУ 38:06:100801:21166 и 38:06:000000:10221	404901.68 404898.86 404863.88 404865.19 404866.69 404870.17 404898.45 404899.46 404901.68	3341713.19 3341732.08 3341716.48 3341711.69 3341705.96 3341706.69 3341712.52 3341712.73 3341713.19
515.	П447	Российская Федерация, Иркутская область, муниципальный район Иркутский, сельское поселение Хомутовское, село Хомутово, улица Колхозная, земельный участок 102	1431.94	Земли населенных пунктов	ЖЗ-101	Для ведения личного подсобного хозяйства (приусадебный земельный участок) 2.2	Перераспределение неразграниченных земель государственной собственности и ЗУ 38:06:100101:1891	404927.95 404941.15 404921.19 404909.44 404907.97 404905.84 404902.85 404901.23 404885.15 404876.48 404875.54 404880.96 404882.19 404896.59 404905.95 404908.09 404921.77 404927.95	3341559.35 3341580.46 3341591.23 3341597.87 3341598.10 3341598.95 3341600.81 3341602.24 3341596.34 3341594.30 3341594.15 3341572.19 3341572.34 3341575.26 3341575.48 3341574.39 3341564.24 3341559.35
516.	П447_1	Российская Федерация, Иркутская область, муниципальный район Иркутский, сельское	796.93	Земли населенных пунктов	ЖЗ-101	Для ведения личного подсобного хозяйства (приусадебный земельный участок) 2.2	Перераспределение неразграниченных земель государственной собственности и ЗУ 38:06:100101:1991	404901.23 404885.15 404876.48 404875.54 404871.86 404868.95 404866.75 404868.00	3341602.24 3341596.34 3341594.30 3341594.15 3341603.22 3341613.65 3341620.30 3341620.67

		поселение Хомутовское, село Хомутово, улица Колхозная, земельный участок 100						404880.36 404892.48 404898.21 404900.97 404903.38 404901.23	3341624.27 3341627.96 3341616.34 3341611.14 3341606.56 3341602.24
517.	П447_2	Российская Федерация, Иркутская область, муниципальный район Иркутский, сельское поселение Хомутовское, село Хомутово, улица Колхозная, земельный участок 98	2230.73	Земли населенных пунктов	ЖЗ-101	Для индивидуального жилищного строительства 2.1	Перераспределение неразграниченных земель государственной собственности и ЗУ 38:06:100101:2812	404939.05 404937.60 404922.33 404909.33 404880.73 404864.08 404862.87 404868.00 404880.36 404892.48 404898.21 404900.97 404903.38 404904.74 404908.19 404911.02 404914.23 404919.53 404939.05	3341609.24 3341612.94 3341651.30 3341649.58 3341645.48 3341639.42 3341639.09 3341620.67 3341624.27 3341627.96 3341616.34 3341611.14 3341606.56 3341604.83 3341601.32 3341599.81 3341598.70 3341600.58 3341609.24
518.	П447_3	Российская Федерация, Иркутская область, муниципальный район Иркутский, сельское поселение Хомутовское, село Хомутово,	2276.74	Земли населенных пунктов	ЖЗ-101	Для ведения личного подсобного хозяйства (приусадебный земельный участок) 2.2	Перераспределение неразграниченных земель государственной собственности, ЗУ 38:06:100101:3703 и 38:06:000000:10354	404967.16 404964.13 404962.30 404958.11 404927.95 404921.77 404913.21 404882.75 404881.85 404885.95 404932.57	3341521.42 3341530.36 3341533.09 3341537.09 3341559.35 3341564.24 3341570.59 3341568.33 3341568.16 3341541.05 3341535.29

		улица Колхозная, земельный участок 104						404935.13 404936.62 404937.80 404937.79 404946.03 404967.16	3341534.43 3341532.43 3341509.75 3341508.78 3341511.41 3341521.42
519.	П447_4	Российская Федерация, Иркутская область, муниципальный район Иркутский, сельское поселение Хомутовское, село Хомутово, улица Колхозная, земельный участок 104/1	475.21	Земли населенных пунктов	ЖЗ-101	Магазины 4.4.	Перераспределение ЗУ 38:06:100101:2303 и 38:06:000000:10354	404907.05 404909.46 404885.95 404886.61 404887.90 404907.05	3341515.63 3341538.14 3341541.05 3341527.01 3341519.70 3341515.63
520.	П447_5	Российская Федерация, Иркутская область, муниципальный район Иркутский, сельское поселение Хомутовское, село Хомутово, улица Колхозная, земельный участок 104/2	737.94	Земли населенных пунктов	ЖЗ-101	Для индивидуального жилищного строительства 2.1	Перераспределение ЗУ 38:06:100101:2304 и 38:06:000000:10354	404937.80 404936.62 404935.13 404932.57 404909.46 404907.05 404920.87 404925.51 404932.29 404937.79 404937.80	3341509.75 3341532.43 3341534.43 3341535.29 3341538.14 3341515.63 3341510.75 3341509.44 3341508.78 3341508.78 3341509.75
521.	П448	Российская Федерация, Иркутская	1807.37	Земли населенных пунктов	ЖЗ-101	Для индивидуального	Перераспределение неразграниченных земель государственной	405041.51 405041.51 405028.17	3341529.72 3341531.67 3341530.48

		область, муниципальный район Иркутский, сельское поселение Хомутовское, село Хомутово, улица Колхозная				жилищного строительства 2.1	собственности и ЗУ 38:06:100101:4124	405026.94 405011.73 405012.31 405043.81 405075.48 405071.42 405063.78 405041.51	3341533.25 3341528.29 3341502.12 3341500.97 3341503.04 3341532.82 3341531.93 3341529.72
522.	П448_1	Российская Федерация, Иркутская область, муниципальный район Иркутский, сельское поселение Хомутовское, село Хомутово, улица Зерновая, земельный участок 1	1468.28	Земли населенных пунктов	ЖЗ-101	Для индивидуального жилищного строительства 2.1	Перераспределение неразграниченных земель государственной собственности и ЗУ 38:06:100101:4125	405043.81 405012.31 405012.66 405021.87 405045.70 405079.16 405075.48 405043.81	3341500.97 3341502.12 3341485.74 3341483.28 3341479.49 3341471.86 3341503.04 3341500.97
523.	П449	Российская Федерация, Иркутская область, муниципальный район Иркутский, сельское поселение Хомутовское, село Хомутово, улица Колхозная, земельный участок 100 "А"	1774.07	Земли населенных пунктов	ЖЗ-101	Для ведения личного подсобного хозяйства (приусадебный земельный участок) 2.2	Перераспределение ЗУ 38:06:100101:1993, 38:06:000000:10354	404901.23 404903.38 404904.74 404908.19 404911.02 404914.23 404919.53 404959.01 404979.65 404980.88 404972.42 404958.75 404921.19 404909.44 404907.97	3341602.24 3341606.56 3341604.83 3341601.32 3341599.81 3341598.70 3341600.58 3341618.09 3341571.93 3341568.79 3341562.81 3341570.97 3341591.23 3341597.87 3341598.10

								404905.84 404902.85 404901.23	3341598.95 3341600.81 3341602.24
524.	П449_1	Российская Федерация, Иркутская область, муниципальный район Иркутский, сельское поселение Хомутовское, село Хомутово, улица Колхозная, земельный участок 100 "Б"	1802.90	Земли населенных пунктов	ЖЗ-101	Для ведения личного подсобного хозяйства (приусадебный земельный участок) 2.2	Перераспределение ЗУ 38:06:100101:1992 и 38:06:000000:10354	404979.65 404959.01 404990.46 405008.58 404987.03 404980.88 404979.65	3341571.93 3341618.09 3341631.46 3341563.76 3341568.15 3341568.79 3341571.93
525.	П449_2	Российская Федерация, Иркутская область, муниципальный район Иркутский, сельское поселение Хомутовское, село Хомутово, улица Колхозная, земельный участок 98 "А"	2498.23	Земли населенных пунктов	ЖЗ-101	Для индивидуального жилищного строительства 2.1	Перераспределение ЗУ 38:06:100101:2813 и 38:06:000000:10354	405002.67 404996.05 404973.77 404922.33 404937.60 404939.05 404959.01 404990.46 405002.67	3341635.95 3341661.42 3341658.12 3341651.30 3341612.94 3341609.24 3341618.09 3341631.46 3341635.95
526.	П450	Российская Федерация, Иркутская область, муниципальный район	2500.50	Земли населенных пунктов	ЖЗ-101	Для ведения личного подсобного хозяйства (приусадебный	Перераспределение неразграниченных земель государственной собственности и ЗУ 38:06:100101:833	404896.92 404903.10 404916.47 404920.76 404923.69 404938.97	3341306.79 3341270.87 3341271.90 3341272.45 3341271.99 3341272.81

		Иркутский, сельское поселение Хомутовское, село Хомутово, улица Колхозная, земельный участок 114				земельный участок) 2.2		404950.78 404962.49 404966.46 404961.56 404947.67 404942.84 404942.59 404940.79 404937.87 404916.18 404901.22 404896.92	3341274.27 3341276.95 3341277.65 3341307.11 3341312.22 3341313.47 3341314.16 3341316.43 3341318.03 3341311.48 3341308.04 3341306.79
527.	П450_1	Российская Федерация, Иркутская область, муниципальный район Иркутский, сельское поселение Хомутовское, село Хомутово, улица Колхозная, земельный участок 116	2483.07	Земли населенных пунктов	ЖЗ-101	Для индивидуального жилищного строительства 2.1	Перераспределение неразграниченных земель государственной собственности и ЗУ 38:06:100101:408	404986.69 404985.66 404984.14 404980.97 404977.09 404961.56 404966.46 404962.49 404950.78 404938.97 404923.69 404920.76 404916.47 404903.10 404903.72 404903.07 404904.79 404906.02 404906.86 404918.09 404986.69	3341254.61 3341269.07 3341277.90 3341292.23 3341309.55 3341307.11 3341277.65 3341276.95 3341274.27 3341272.81 3341271.99 3341272.45 3341271.90 3341270.87 3341263.58 3341262.88 3341254.41 3341249.15 3341245.43 3341247.42 3341254.61
528.	П450_2	Российская Федерация, Иркутская	2161.94	Земли населенных пунктов	ЖЗ-101	Для ведения личного подсобного	Перераспределение неразграниченных земель государственной	405018.61 404936.01 404915.53	3341358.24 3341349.23 3341347.30

		область, муниципальный район Иркутский, сельское поселение Хомутовское, село Хомутово, улица Колхозная, земельный участок 112-2				хозяйства (приусадебный земельный участок) 2.2	собственности и ЗУ 38:06:100101:2619	404899.21 404895.93 404896.50 404900.50 404910.22 404917.07 404937.74 405021.72 405018.61	3341346.46 3341346.27 3341326.75 3341327.14 3341327.83 3341328.37 3341330.44 3341344.48 3341358.24
529.	П450_3	Российская Федерация, Иркутская область, муниципальный район Иркутский, сельское поселение Хомутовское, село Хомутово, улица Колхозная, земельный участок 112А	1585.75	Земли населенных пунктов	ЖЗ-101	Для ведения личного подсобного хозяйства (приусадебный земельный участок) 2.2	Перераспределение неразграниченных земель государственной собственности и ЗУ 38:06:100101:4005	404959.26 404957.76 404910.30 404894.02 404893.33 404894.79 404895.93 404899.21 404915.53 404936.01 404959.26	3341351.77 3341371.73 3341373.96 3341374.08 3341374.08 3341346.20 3341346.27 3341346.46 3341347.30 3341349.23 3341351.77
530.	П450_4	Российская Федерация, Иркутская область, муниципальный район Иркутский, сельское поселение Хомутовское, село Хомутово, улица Колхозная,	2531.79	Земли населенных пунктов	ЖЗ-101	Для ведения личного подсобного хозяйства (приусадебный земельный участок) 2.2	Перераспределение неразграниченных земель государственной собственности и ЗУ 38:06:100101:405	404894.02 404893.33 404891.73 404893.25 404900.96 404913.91 404955.73 404976.00 404975.23 404910.30 404894.02	3341374.08 3341374.08 3341404.57 3341404.56 3341404.79 3341405.97 3341401.90 3341397.58 3341370.91 3341373.96 3341374.08

		земельный участок 110							
531.	П450_5	Российская Федерация, Иркутская область, муниципальный район Иркутский, сельское поселение Хомутовское, село Хомутово, улица Зерновая, земельный участок 4	1320.25	Земли населенных пунктов	ЖЗ-101	Для ведения личного подсобного хозяйства (приусадебный земельный участок) 2.2	Перераспределение неразграниченных земель государственной собственности и ЗУ 38:06:100102:242	405031.00 405032.39 405027.31 405025.82 405014.55 405003.66 404986.05 404976.00 404975.23 404985.80 405008.22 405031.00	3341370.57 3341370.66 3341394.77 3341394.82 3341394.62 3341393.20 3341395.44 3341397.58 3341370.91 3341370.41 3341370.31 3341370.57
532.	П450_6	Иркутская область, муниципальный район Иркутский, сельское поселение Хомутовское, село Хомутово, улица Колхозная, земельный участок 108	2362.90	Земли населенных пунктов	ЖЗ-101	Для ведения личного подсобного хозяйства (приусадебный земельный участок) 2.2	Перераспределение неразграниченных земель государственной собственности и ЗУ 38:06:100101:403	404955.73 404957.67 404904.03 404890.46 404889.40 404891.73 404893.25 404900.96 404913.91 404955.73	3341401.90 3341428.64 3341447.43 3341446.86 3341446.81 3341404.57 3341404.56 3341404.79 3341405.97 3341401.90
533.	П451	Российская Федерация, Иркутская область, муниципальный район Иркутский, сельское поселение Хомутовское,	2115.74	Земли населенных пунктов	ЖЗ-101	Для индивидуального жилищного строительства 2.1	Перераспределение неразграниченных земель государственной собственности и ЗУ 38:06:100101:102	404914.20 404984.12 404979.55 404979.53 404918.09 404906.86 404912.34 404914.20	3341215.30 3341227.91 3341253.73 3341253.86 3341247.42 3341245.43 3341215.05 3341215.30

		село Хомутово, улица Колхозная, земельный участок 118							
534.	П452	Российская Федерация, Иркутская область, муниципальный район Иркутский, сельское поселение Хомутовское, село Хомутово	1600.26	Земли населенных пунктов	ЖЗ-101	Для индивидуального жилищного строительства 2.1	Перераспределение неразграниченных земель государственной собственности и ЗУ 38:06:100101:3186	405045.18 405039.57 404986.69 404979.53 404979.55 404984.12 405009.91 405011.20 405045.18	3341235.52 3341260.39 3341254.61 3341253.86 3341253.73 3341227.91 3341232.85 3341228.46 3341235.52
535.	П452_1	Российская Федерация, Иркутская область, муниципальный район Иркутский, сельское поселение Хомутовское, село Хомутово	1621.08	Земли населенных пунктов	ЖЗ-101	Для индивидуального жилищного строительства 2.1	Перераспределение неразграниченных земель государственной собстеенности и ЗУ 38:06:100101:3187	405039.57 405033.57 405007.72 405002.23 404980.97 404984.14 404985.66 404986.69 405039.57	3341260.39 3341287.01 3341281.80 3341295.53 3341292.23 3341277.90 3341269.07 3341254.61 3341260.39
536.	П452_2	Российская Федерация, Иркутская область, муниципальный район Иркутский, сельское поселение Хомутовское, село Хомутово, улица Зерновая,	1919.91	Земли населенных пунктов	ЖЗ-101	Для индивидуального жилищного строительства 2.1	Перераспределение неразграниченных земель государственной собственности и ЗУ 38:06:100101:2335	405038.96 405023.92 404993.92 404995.81 404977.09 404980.97 405002.23 405007.72 405038.96	3341288.10 3341334.52 3341326.82 3341312.67 3341309.55 3341292.23 3341295.53 3341281.80 3341288.10

		земельный участок 10 "А"							
537.	П453	Российская Федерация, Иркутская область, муниципальный район Иркутский, сельское поселение Хомутовское, село Хомутово, улица Колхозная, земельный участок 120/3	1511.15	Земли населенных пунктов	ЖЗ-101	Для ведения личного подсобного хозяйства (приусадебный земельный участок) 2.2	Перераспределение неразграниченных земель государственной собственности и ЗУ 38:06:100101:1111	405013.53 405028.49 405027.10 405022.38 405011.20 405009.91 404984.12 404980.71 404989.56 404990.39 405013.53	3341194.17 3341197.32 3341204.76 3341230.78 3341228.46 3341232.85 3341227.91 3341227.30 3341195.69 3341187.79 3341194.17
538.	П454	Российская Федерация, Иркутская область, муниципальный район Иркутский, сельское поселение Хомутовское, село Хомутово, улица Колхозная, земельный участок 120/2	963.84	Земли населенных пунктов	ЖЗ-101	Для ведения личного подсобного хозяйства	Перераспределение неразграниченных земель государственной собственности и ЗУ 38:06:100101:1112	404989.56 404980.71 404952.63 404957.96 404964.11 404964.32 404989.56	3341195.69 3341227.30 3341222.23 3341206.14 3341187.59 3341186.85 3341195.69
539.	П455	Российская Федерация, Иркутская область, муниципальный район Иркутский, сельское	817.71	Земли населенных пунктов	ЖЗ-101	Для ведения личного подсобного хозяйства (приусадебный земельный участок) 2.2	Перераспределение неразграниченных земель государственной собственности и ЗУ 38:06:100101:1110	404957.96 404952.63 404914.20 404912.34 404917.82 404919.31 404957.96	3341206.14 3341222.23 3341215.30 3341215.05 3341193.06 3341193.60 3341206.14

		поселение Хомутовское, село Хомутово, улица Колхозная, земельный участок 120/1							
540.	П456	Российская Федерация, Иркутская область, муниципальный район Иркутский, сельское поселение Хомутовское, село Хомутово, улица Колхозная, земельный участок 120	866.35	Земли населенных пунктов	ЖЗ-101	Для ведения личного подсобного хозяйства (приусадебный земельный участок) 2.2	Перераспределение неразграниченных земель государственной собственности и ЗУ 38:06:100101:1109	404964.11 404957.96 404919.31 404917.82 404923.58 404964.32 404964.11	3341187.59 3341206.14 3341193.60 3341193.06 3341173.53 3341186.85 3341187.59
541.	П457	Российская Федерация, Иркутская область, муниципальный район Иркутский, сельское поселение Хомутовское, село Хомутово, улица 1-я Урожайная, земельный участок 1 "а"	1193.38	Земли населенных пунктов	ЖЗ-101	Для индивидуального жилищного строительства 2.1	Перераспределение неразграниченных земель государственной собственности, ЗУ 38:06:100101:2085, 38:06:100101:3701	405008.37 404990.41 404993.49 405018.29 405016.09 405011.98 405017.45 405019.59 405022.98 405025.89 405044.84 405008.37	3341054.18 3341056.06 3341049.28 3341016.81 3341015.42 3341013.19 3341006.89 3341002.38 3340992.83 3340990.29 3341004.92 3341054.18
542.	П458	Российская Федерация, Иркутская	598.61	Земли населенных пунктов	ЖЗ-101	Для ведения личного подсобного	Перераспределение между ЗУ	405139.36 405137.54 405133.53	3341023.23 3341026.28 3341033.19

		область, муниципальный район Иркутский, сельское поселение Хомутовское, село Хомутово, улица 2-я Урожайная, земельный участок 7/2				хозяйства (приусадебный земельный участок) 2.2	38:06:100101:3076 и 38:06:100101:4172	405131.00 405130.12 405128.93 405126.87 405120.43 405102.85 405112.39 405138.25 405139.36	3341037.63 3341037.05 3341039.13 3341037.88 3341033.99 3341023.14 3341006.64 3341022.66 3341023.23
543.	П459	Российская Федерация, Иркутская область, муниципальный район Иркутский, сельское поселение Хомутовское, село Хомутово, улица Советская, земельный участок 7/1	1327.36	Земли населенных пунктов	ЖЗ-101	Для ведения личного подсобного хозяйства (приусадебный земельный участок) 2.2	Перераспределение неразграниченных земель государственной собственности, ЗУ 38:06:100101:2989 и 38:06:100101:3138	405239.56 405237.19 405225.96 405208.83 405204.28 405197.77 405198.81 405205.61 405205.81 405209.54 405210.61 405215.14 405221.63 405222.90 405245.09 405239.56	3340417.15 3340421.67 3340443.34 3340434.41 3340432.01 3340428.45 3340425.36 3340412.66 3340410.70 3340403.17 3340401.00 3340393.95 3340396.96 3340395.72 3340406.04 3340417.15
544.	П459_1	Российская Федерация, Иркутская область, муниципальный район Иркутский, сельское поселение	732.54	Земли населенных пунктов	ЖЗ-101	Для ведения личного подсобного хозяйства (приусадебный земельный участок) 2.2	Перераспределение ЗУ 38:06:100101:996, 38:06:100101:3138, 38:06:100101:3148	405191.54 405198.98 405204.51 405199.11 405189.98 405188.20 405187.68 405184.81 405181.25	3340381.18 3340384.72 3340392.43 3340404.38 3340424.19 3340426.55 3340426.71 3340425.43 3340423.37

		Хомутовское, село Хомутово, улица Советская, земельный участок 5/3						405179.00 405178.15 405172.03 405174.21 405183.84 405188.69 405189.89 405191.54	3340422.25 3340423.14 3340420.16 3340415.70 3340396.30 3340384.41 3340384.49 3340381.18
545.	П459_2	Российская Федерация, Иркутская область, муниципальный район Иркутский, сельское поселение Хомутовское, село Хомутово, улица Советская, земельный участок 5/2	142.39	Земли населенных пунктов	ЖЗ-101	Для ведения личного подсобного хозяйства (приусадебный земельный участок) 2.2	Перераспределение ЗУ 38:06:100101:4011, 38:06:100101:3138	405176.47 405174.21 405172.03 405164.64 405159.17 405164.84 405176.47	3340411.12 3340415.70 3340420.16 3340417.48 3340414.80 3340405.52 3340411.12
546.	П460	Российская Федерация, Иркутская область, Иркутский муниципальный район, Хомутовское сельское поселение, с. Хомутово ул. Советская, земельный участок 7/2	1116.46	Земли населенных пунктов	ЖЗ-101	Для ведения личного подсобного хозяйства (приусадебный земельный участок) 2.2	Перераспределение неразграниченных земель государственной собственности, ЗУ 38:06:100101:2752 и 38:06:100101:3138	405265.14 405259.28 405251.24 405250.24 405225.96 405237.19 405245.09 405249.03 405249.47 405255.83 405266.55 405266.67 405265.14	3340422.89 3340437.33 3340454.06 3340456.12 3340443.34 3340421.67 3340406.04 3340408.43 3340407.55 3340410.66 3340418.33 3340419.12 3340422.89

547.	П460_1	Российская Федерация, Иркутская область, Иркутский муниципальный район, Хомутовское сельское поселение, с. Хомутово, улица Восточная, земельный участок 2/2	546.61	Земли населенных пунктов	ЖЗ-101	Для индивидуального жилищного строительства 2.1	Перераспределение неразграниченных земель государственной собственности и ЗУ 38:06:100101:49	405254.37 405261.69 405269.29 405274.88 405275.84 405266.55 405255.83 405249.47 405249.03 405245.09 405245.83 405247.43 405250.89 405254.37	3340385.76 3340389.38 3340393.33 3340396.00 3340396.43 3340418.33 3340410.66 3340407.55 3340408.43 3340406.04 3340403.50 3340400.10 3340392.97 3340385.76
548.	П461	Российская Федерация, Иркутская область, Иркутский муниципальный район, Хомутовское сельское поселение, с. Хомутово ул. Советская, 9/1	936.63	Земли населенных пунктов	ЖЗ-101	Для индивидуального жилищного строительства 2.1	Перераспределение между 38:06:100101:42 и 38:06:100101:3138	405268.54 405287.89 405280.62 405274.46 405270.80 405269.77 405250.24 405251.24 405259.28 405266.67 405267.85 405268.54	3340418.10 3340427.66 3340443.57 3340456.28 3340463.90 3340466.04 3340456.12 3340454.06 3340437.33 3340419.12 3340419.53 3340418.10
549.	П461_1	Российская Федерация, Иркутская область, муниципальный район Иркутский, сельское поселение Хомутовское,	963.42	Земли населенных пунктов	ЖЗ-101	Для ведения личного подсобного хозяйства (приусадебный земельный участок) 2.2	Перераспределение ЗУ 38:06:100101:3692, 38:06:100101:3138	405277.18 405270.81 405267.74 405254.97 405237.91 405247.97 405254.94 405259.38 405261.12 405269.39	3340489.48 3340501.63 3340508.21 3340533.77 3340526.06 3340505.65 3340492.69 3340483.76 3340479.26 3340483.40

		село Хомутово, улица Советская, земельный участок 10/2						405277.88 405277.18	3340488.11 3340489.48
550.	П461_2	Российская Федерация, Иркутская область, муниципальный район Иркутский, сельское поселение Хомутовское, село Хомутово, улица Советская, земельный участок 12/1	947.99	Земли населенных пунктов	ЖЗ-101	Для ведения личного подсобного хозяйства (приусадебный земельный участок) 2.2	Перераспределение ЗУ 38:06:100101:740, 38:06:100101:3138	405277.18 405277.88 405294.19 405287.72 405283.83 405275.09 405271.71 405254.97 405267.74 405270.81 405277.18	3340489.48 3340488.11 3340495.53 3340509.27 3340516.99 3340535.07 3340542.30 3340533.77 3340508.21 3340501.63 3340489.48
551.	П462	Российская Федерация, Иркутская область, Иркутский муниципальный район, Хомутовское сельское поселение, с. Хомутово ул. Советская, земельный участок 9/2	1192.08	Земли населенных пунктов	ЖЗ-101	Для индивидуального жилищного строительства 2.1	Перераспределение неразграниченных земель государственной собственности, ЗУ 38:06:100101:3748 и 38:06:100101:3138	405313.56 405312.75 405304.77 405298.93 405294.98 405293.99 405293.89 405277.32 405276.91 405269.22 405269.77 405270.80 405274.46 405280.62 405287.89 405312.02 405313.56	3340440.21 3340441.97 3340457.18 3340467.89 3340475.94 3340478.33 3340478.58 3340470.49 3340471.28 3340467.17 3340466.04 3340463.90 3340456.28 3340443.57 3340427.66 3340439.90 3340440.21

552.	П462_1	Российская Федерация, Иркутская область, муниципальный район Иркутский, сельское поселение Хомутовское, село Хомутово, улица Советская, земельный участок 14	1505.78	Земли населенных пунктов	ЖЗ-101	Для ведения личного подсобного хозяйства (приусадебный земельный участок) 2.2	Перераспределение неразграниченных земель государственной собственности, ЗУ 38:06:100101:236, 38:06:100101:3138	405337.16 405338.16 405310.49 405301.64 405299.14 405285.81 405292.01 405293.35 405313.10 405322.24 405328.52 405334.49 405337.16	3340520.32 3340518.08 3340504.18 3340520.43 3340524.51 3340548.51 3340551.64 3340549.68 3340559.94 3340545.56 3340536.27 3340525.69 3340520.32
553.	П463	Российская Федерация, Иркутская область, Иркутский муниципальный район, Хомутовское сельское поселение, с. Хомутово, улица Восточная, земельный участок 8-1	#AREA#	Земли населенных пунктов	ЖЗ-101	Для ведения личного подсобного хозяйства (приусадебный земельный участок) 2.2	Перераспределение неразграниченных земель государственной собственности и ЗУ 38:06:100101:608	405398.77 405396.58 405393.16 405386.14 405383.27 405382.35 405360.74 405361.38 405376.18 405377.55 405383.68 405385.02 405398.77	3340451.82 3340455.96 3340462.41 3340477.30 3340482.52 3340484.20 3340473.87 3340472.44 3340442.61 3340443.04 3340446.78 3340444.27 3340451.82
554.	П463_1	Российская Федерация, Иркутская область, Иркутский муниципальный район, Хомутовское сельское поселение, с.	946.93	Земли населенных пунктов	ЖЗ-101	Для ведения личного подсобного хозяйства (приусадебный земельный участок) 2.2	Перераспределение ЗУ 38:06:100101:951, 38:06:100101:3138	405404.47 405396.22 405387.92 405386.67 405366.41 405366.67 405368.03 405371.70 405376.17 405378.06	3340487.96 3340505.34 3340523.60 3340526.26 3340514.95 3340514.51 3340511.83 3340505.13 3340496.08 3340492.35

		Хомутово ул. Советская, земельный участок 13/2						405382.35 405386.14 405393.22 405401.04 405400.64 405404.47	3340484.20 3340477.30 3340480.85 3340484.62 3340485.96 3340487.96
555.	П464	Российская Федерация, Иркутская область, Иркутский муниципальный район, Хомутовское сельское поселение, с. Хомутово, ул. 2-я Урожайная, земельный участок 31/2	1000.93	Земли населенных пунктов	ЖЗ-101	Для индивидуального жилищного строительства 2.1	Перераспределение неразграниченных земель государственной собственности, ЗУ 38:06:100101:4077, 38:06:100101:4172	405441.52 405440.94 405436.56 405436.16 405396.22 405404.47 405406.34 405413.67 405421.88 405424.69 405426.05 405431.91 405437.29 405440.48 405440.90 405443.36 405447.04 405447.66 405441.52	3340515.68 3340515.34 3340524.32 3340524.10 3340505.34 3340487.96 3340487.93 3340490.39 3340494.88 3340496.28 3340493.22 3340496.02 3340498.07 3340499.81 3340499.76 3340501.51 3340503.53 3340503.88 3340515.68
556.	П464_1	Российская Федерация, Иркутская область, Иркутский муниципальный район, Хомутовское сельское поселение, с. Хомутово, ул. 2-	1035.85	Земли населенных пунктов	ЖЗ-101	Для ведения личного подсобного хозяйства (приусадебный земельный участок) 2.2	Перераспределение ЗУ 38:06:100101:1033, 38:06:100101:3138, 38:06:100101:4172	405436.16 405436.56 405431.03 405430.13 405427.71 405423.62 405422.34 405420.36 405404.69 405386.67 405387.92	3340524.10 3340524.32 3340535.48 3340535.12 3340533.98 3340542.57 3340545.19 3340544.31 3340536.80 3340526.26 3340523.60

		я Урожайная, земельный участок 31/1						405396.22 405436.16 405400.98 405400.09 405399.64 405400.54 405400.98	3340505.34 3340524.10 3340531.71 3340531.27 3340532.16 3340532.61 3340531.71
557.	П465	Российская Федерация, Иркутская область, муниципальный район Иркутский, сельское поселение Хомутовское, село Хомутово, улица Гагарина, земельный участок 14 "А"	1083.32	Земли населенных пунктов	ЖЗ-101	Для индивидуального жилищного строительства 2.1	Перераспределение неразграниченных земель государственной собственности и ЗУ 38:06:100101:3081	405485.33 405503.36 405501.68 405497.14 405489.57 405483.64 405477.73 405475.98 405457.61 405465.85 405474.99 405480.76 405472.55 405483.32 405485.33	3340521.25 3340526.90 3340531.48 3340544.00 3340560.53 3340573.48 3340571.17 3340570.38 3340562.24 3340550.02 3340554.07 3340545.35 3340540.07 3340524.08 3340521.25
558.	П466	Российская Федерация, Иркутская область, муниципальный район Иркутский, сельское поселение Хомутовское, село Хомутово, улица Зверева, земельный участок 6/2	687.36	Земли населенных пунктов	ЖЗ-101	Для ведения личного подсобного хозяйства (приусадебный земельный участок) 2.2	Перераспределение ЗУ 38:06:100101:2774 и 38:06:100101:3141	405649.04 405644.47 405639.71 405636.86 405618.68 405611.85 405615.53 405618.50 405620.86 405628.63 405639.57 405646.78 405649.04	3340709.78 3340719.27 3340728.26 3340726.70 3340715.99 3340702.84 3340697.16 3340692.49 3340693.73 3340698.29 3340704.71 3340708.66 3340709.78

559.	П467	Российская Федерация, Иркутская область, муниципальный район Иркутский, сельское поселение Хомутовское, село Хомутово, улица Калинина, земельный участок 2/2	630.01	Земли населенных пунктов	ЖЗ-101	Для ведения личного подсобного хозяйства (приусадебный земельный участок) 2.2	Перераспределение ЗУ 38:06:100101:3049, 38:06:100101:3140	405767.49 405770.37 405767.38 405762.68 405758.51 405734.08 405728.50 405735.99 405736.62 405750.45 405762.94 405767.49	3340667.69 3340668.95 3340675.09 3340683.92 3340681.83 3340667.95 3340664.42 3340651.08 3340651.42 3340658.84 3340665.49 3340667.69
560.	П468	Российская Федерация, Иркутская область, Иркутский район, с. Хомутово, ул. Калинина, 2-1	594.84	Земли населенных пунктов	ЖЗ-101	Для индивидуального жилищного строительства 2.1	Перераспределение ЗУ 38:06:100101:3634, 38:06:100101:3140	405767.49 405762.94 405750.45 405736.62 405737.98 405741.71 405742.63 405743.28 405757.23 405768.75 405769.23 405774.92 405774.98 405775.49 405777.74 405779.10 405770.37 405767.49	3340667.69 3340665.49 3340658.84 3340651.42 3340649.06 3340642.18 3340640.81 3340641.17 3340645.59 3340648.76 3340648.82 3340650.47 3340650.90 3340651.27 3340652.18 3340652.65 3340668.95 3340667.69
561.	П469	Российская Федерация, Иркутская область, муниципальный	1084.28	Земли населенных пунктов	ЖЗ-101	Для ведения личного подсобного хозяйства (приусадебн	Перераспределение неразграниченных земель государственной собственности и	405817.28 405811.44 405804.53 405782.20 405780.97	3340704.35 3340701.06 3340696.71 3340684.78 3340683.99

		район Иркутский, сельское поселение Хомутовское, село Хомутово, улица Калинина, земельный участок 1/2				ый земельный участок) 2.2	38:06:100101:2769, 38:06:100101:3140	405789.84 405791.30 405796.69 405803.37 405826.99 405837.95 405830.23 405828.58 405817.28	3340666.68 3340667.35 3340669.98 3340673.69 3340686.77 3340693.14 3340707.14 3340710.73 3340704.35
562.	П470	Российская Федерация, Иркутская область, муниципальный район Иркутский, сельское поселение Хомутовское, село Хомутово, улица Фабричная, земельный участок 2/1	859.39	Земли населенных пунктов	ЖЗ-101	Для ведения личного подсобного хозяйства (приусадебный земельный участок) 2.2	Перераспределение неразграниченных земель государственной собстеенности и 38:06:100101:481	405884.35 405884.86 405882.53 405878.55 405877.92 405874.63 405873.58 405860.87 405847.51 405841.56 405839.20 405847.44 405867.11 405884.35	3340687.59 3340688.46 3340693.32 3340701.63 3340702.98 3340710.05 3340709.48 3340702.45 3340695.11 3340692.11 3340691.14 3340674.60 3340680.94 3340687.59
563.	П471	Российская Федерация, Иркутская область, муниципальный район Иркутский, сельское поселение Хомутовское, село Хомутово, улица Фабричная,	855.72	Земли населенных пунктов	ЖЗ-101	Для ведения личного подсобного хозяйства (приусадебный земельный участок) 2.2	Перераспределение неразграниченных земель государственной собственности, ЗУ 38:06:100101:2683 и 38:06:000000:7076	405863.97 405866.65 405856.50 405853.43 405842.45 405832.11 405826.23 405821.74 405820.41 405819.04 405828.58 405830.23 405836.32	3340725.86 3340727.19 3340745.73 3340743.98 3340737.56 3340732.21 3340728.65 3340725.94 3340728.24 3340727.54 3340710.73 3340707.14 3340711.19

		земельный участок 4/1						405852.83 405863.97	3340719.93 3340725.86
564.	П472	Российская Федерация, Иркутская область, муниципальный район Иркутский, сельское поселение Хомутовское, село Хомутово, улица Калинина, земельный участок 11/1	1133.48	Земли населенных пунктов	ЖЗ-101	Для ведения личного подсобного хозяйства (приусадебный земельный участок) 2.2	Перераспределение неразграниченных земель государственной собственности и 38:06:100101:2250	405700.11 405709.67 405752.53 405750.20 405759.53 405756.01 405753.20 405746.28 405743.00 405741.41 405737.08 405737.37 405730.73 405718.98 405700.11	3340846.35 3340828.48 3340851.28 3340855.57 3340861.14 3340867.71 3340872.58 3340868.04 3340866.50 3340869.30 3340867.09 3340866.51 3340862.53 3340856.98 3340846.35
565.	П472_1	Российская Федерация, Иркутская область, муниципальный район Иркутский, сельское поселение Хомутовское, село Хомутово, улица Фабричная, земельный участок 10/1	669.23	Земли населенных пунктов	ЖЗ-101	Для индивидуального жилищного строительства 2.1	Перераспределение ЗУ 38:06:100101:3032, 38:06:000000:7076	405787.16 405789.22 405779.46 405777.68 405756.01 405759.53 405750.20 405752.53 405756.11 405787.16	3340863.97 3340865.32 3340882.06 3340880.98 3340867.71 3340861.14 3340855.57 3340851.28 3340845.12 3340863.97
566.	П473	Российская Федерация, Иркутская область,	1007.81	Земли населенных пунктов	ЖЗ-101	Для индивидуального жилищного	Перераспределение неразграниченных земель государственной	405740.58 405765.77 405751.80 405727.96	3340886.90 3340900.45 3340925.54 3340912.91

		муниципальный район Иркутский, сельское поселение Хомутовское, село Хомутово, улица Фабричная, земельный участок 10-а				строительства 2.1	собственности и 38:06:100101:839	405726.82 405720.04 405721.21 405721.95 405732.38 405734.95 405736.33 405740.58	3340912.35 3340909.02 3340906.75 3340907.15 3340888.94 3340884.23 3340884.88 3340886.90
567.	П474	Российская Федерация, Иркутская область, муниципальный район Иркутский, сельское поселение Хомутовское, село Хомутово, улица Фабричная, земельный участок 12	624.02	Земли населенных пунктов	ЖЗ-101	Для индивидуального жилищного строительства 2.1	Перераспределение неразграниченных земель государственной собственности и 38:06:100101:2881	405751.80 405740.15 405718.68 405712.93 405712.42 405720.04 405726.82 405727.96 405751.80	3340925.54 3340941.82 3340927.29 3340924.19 3340923.88 3340909.02 3340912.35 3340912.91 3340925.54
568.	П475	Российская Федерация, Иркутская область, муниципальный район Иркутский, сельское поселение Хомутовское, село Хомутово, улица	638.07	Земли населенных пунктов	ЖЗ-101	Для индивидуального жилищного строительства 2.1	Перераспределение неразграниченных земель государственной собственности и 38:06:100101:2880	405740.15 405728.33 405708.97 405702.86 405712.02 405712.93 405718.68 405740.15	3340941.82 3340958.34 3340945.11 3340940.54 3340925.89 3340924.19 3340927.29 3340941.82

		Фабричная, земельный участок 12/1							
569.	П476	Российская Федерация, Иркутская область, муниципальный район Иркутский, сельское поселение Хомутовское, село Хомутово, улица Фабричная	639.25	Земли населенных пунктов	ЖЗ-101	Для индивидуального жилищного строительства 2.1	Перераспределение неразграниченных земель государственной собственности и 38:06:100101:2894	405728.33 405715.12 405698.13 405693.00 405698.97 405702.91 405701.27 405702.86 405708.97 405728.33	3340958.34 3340976.80 3340965.01 3340961.47 3340951.26 3340944.14 3340943.08 3340940.54 3340945.11 3340958.34
570.	П477	Российская Федерация, Иркутская область, муниципальный район Иркутский, сельское поселение Хомутовское, село Хомутово, улица Фабричная, земельный участок 16 "А"	659.82	Земли населенных пунктов	ЖЗ-101	Для индивидуального жилищного строительства 2.1	Перераспределение неразграниченных земель государственной собственности и 38:06:100101:2893	405715.12 405699.28 405685.97 405680.74 405691.26 405693.00 405698.13 405715.12	3340976.80 3340998.95 3340987.31 3340984.06 3340964.45 3340961.47 3340965.01 3340976.80
571.	П478	Российская Федерация, Иркутская область, муниципальный район Иркутский, сельское	2182.52	Земли населенных пунктов	ЖЗ-101	Для ведения личного подсобного хозяйства (приусадебный земельный участок) 2.2	Перераспределение неразграниченных земель государственной собственности, ЗУ 38:06:100101:1007 и 38:06:000000:7076	405743.74 405777.68 405778.61 405782.23 405808.50 405793.58 405780.92 405779.91	3340958.60 3340913.91 3340914.63 3340917.36 3340937.18 3340959.49 3340978.41 3340979.94

		поселение Хомутовское, село Хомутово, улица Фабричная, земельный участок 11 а						405743.92 405743.74	3340959.87 3340958.60
572.	П479	Российская Федерация, Иркутская область, муниципальный район Иркутский, сельское поселение Хомутовское, село Хомутово, улица Летняя, земельный участок 5	2000.85	Земли населенных пунктов	ЖЗ-101	Для индивидуального жилищного строительства 2.1	Перераспределение неразграниченных земель государственной собственности, ЗУ 38:06:100101:970 и 38:06:000000:9878	405817.23 405817.25 405816.60 405816.58 405817.23 405780.92 405815.37 405816.59 405841.50 405837.91 405823.99 405814.26 405808.50 405780.92	3340995.96 3340996.58 3340996.60 3340995.98 3340995.96 3340978.41 3341000.82 3341001.67 3340961.23 3340960.33 3340948.86 3340941.51 3340937.18 3340978.41
573.	П480	Российская Федерация, Иркутская область, муниципальный район Иркутский, сельское поселение Хомутовское, село Хомутово, улица Летняя, земельный участок 7/1	799.48	Земли населенных пунктов	ЖЗ-101	Для индивидуального жилищного строительства 2.1	Перераспределение ЗУ 38:06:100101:2579 и 38:06:000000:9878	405825.85 405850.44 405854.19 405841.50 405837.91 405823.99 405814.26 405825.85	3340922.64 3340937.73 3340939.80 3340961.23 3340960.33 3340948.86 3340941.51 3340922.64

574.	П481	Российская Федерация, Иркутская область, муниципальный район Иркутский, сельское поселение Хомутовское, село Хомутово, улица Летняя, земельный участок 7	814.23	Земли населенных пунктов	ЖЗ-101	Для индивидуального жилищного строительства 2.1	Перераспределение ЗУ 38:06:100101:2580 и 38:06:000000:9878	405825.85 405838.81 405844.70 405862.45 405866.70 405854.19 405850.44 405825.85	3340922.64 3340901.55 3340905.20 3340916.09 3340918.75 3340939.80 3340937.73 3340922.64
575.	П482	Российская Федерация, Иркутская область, муниципальный район Иркутский, сельское поселение Хомутовское, село Хомутово, улица Фабричная, земельный участок 9	2053.60	Земли населенных пунктов	ЖЗ-101	Для индивидуального жилищного строительства 2.1	Перераспределение ЗУ 38:06:100101:845 и 38:06:000000:7076	405838.81 405814.26 405808.50 405778.61 405777.68 405799.58 405800.69 405838.81	3340901.55 3340941.51 3340937.18 3340914.63 3340913.91 3340877.30 3340878.00 3340901.55
576.	П483	Российская Федерация, Иркутская область, муниципальный район Иркутский, сельское поселение	1062.70	Земли населенных пунктов	ЖЗ-101	Для индивидуального жилищного строительства 2.1	Перераспределение ЗУ 38:06:100101:984 и 38:06:000000:7076	405854.06 405844.70 405838.81 405800.69 405799.58 405798.08 405808.22 405810.84 405854.06	3340888.63 3340905.20 3340901.55 3340878.00 3340877.30 3340876.16 3340859.24 3340860.97 3340888.63

		Хомутовское, село Хомутово, улица Фабричная, земельный участок 7 А							
577.	П484	Российская Федерация, Иркутская область, муниципальный район Иркутский, сельское поселение Хомутовское, село Хомутово, улица Летняя, земельный участок 9	602.60	Земли населенных пунктов	ЖЗ-101	Для индивидуального жилищного строительства 2.1	Перераспределение ЗУ 38:06:000000:5990 и 38:06:000000:9878	405873.93 405878.46 405866.70 405862.45 405844.70 405846.67 405854.06 405856.10 405873.93	3340895.96 3340898.57 3340918.75 3340916.09 3340905.20 3340901.72 3340888.63 3340885.01 3340895.96
578.	П485	Российская Федерация, Иркутская область, муниципальный район Иркутский, сельское поселение Хомутовское, село Хомутово, улица Фабричная, земельный участок 7	1582.63	Земли населенных пунктов	ЖЗ-101	Для индивидуального жилищного строительства 2.1	Перераспределение ЗУ 38:06:100101:48 и 38:06:000000:7076	405810.84 405808.22 405824.40 405826.33 405868.23 405854.06 405810.84	3340860.97 3340859.24 3340833.85 3340835.13 3340863.47 3340888.63 3340860.97
579.	П486	Российская Федерация, Иркутская	1490.23	Земли населенных пунктов	ЖЗ-101	Для индивидуального	Перераспределение ЗУ 38:06:000000:5991 и 38:06:000000:9878	405873.93 405856.10 405868.23	3340895.96 3340885.01 3340863.47

		область, муниципальный район Иркутский, сельское поселение Хомутовское, село Хомутово, улица Летняя, земельный участок 9/1				жилищного строительства 2.1		405883.59 405885.59 405905.85 405904.49 405878.46 405873.93	3340836.99 3340833.53 3340846.86 3340849.54 3340898.57 3340895.96
580.	П487	Российская Федерация, Иркутская область, муниципальный район Иркутский, сельское поселение Хомутовское, село Хомутово, улица Фабричная, земельный участок 5	1727.23	Земли населенных пунктов	ЖЗ-101	Для индивидуального жилищного строительства 2.1	Перераспределение ЗУ 38:06:100101:1910 и 38:06:000000:7076	405885.59 405868.23 405826.33 405824.40 405840.52 405842.73 405858.30 405885.59	3340833.53 3340863.47 3340835.13 3340833.85 3340806.94 3340808.29 3340817.70 3340833.53
581.	П488	Российская Федерация, Иркутская область, муниципальный район Иркутский, сельское поселение Хомутовское, село Хомутово, улица	1577.88	Земли населенных пунктов	ЖЗ-101	Для индивидуального жилищного строительства 2.1	Перераспределение ЗУ 38:06:100101:3039 и 38:06:000000:7076	405842.73 405840.52 405855.29 405859.03 405898.96 405881.61 405858.30 405842.73	3340808.29 3340806.94 3340779.18 3340781.34 3340802.76 3340831.22 3340817.70 3340808.29

		Фабричная, земельный участок 3							
582.	П489	Российская Федерация, Иркутская область, муниципальный район Иркутский, сельское поселение Хомутовское, село Хомутово, улица Летняя, земельный участок 11	1251.61	Земли населенных пунктов	ЖЗ-101	Для индивидуального жилищного строительства 2.1	Перераспределение ЗУ 38:06:000000:9877 и 38:06:000000:9878	405923.79 405934.21 405905.85 405885.59 405881.61 405898.96 405910.24 405912.39 405923.79	3340789.18 3340795.86 3340846.86 3340833.53 3340831.22 3340802.76 3340808.81 3340809.96 3340789.18
583.	П490	Российская Федерация, Иркутская область, муниципальный район Иркутский, сельское поселение Хомутовское, село Хомутово, улица Фабричная, земельный участок 3"А"	1820.68	Земли населенных пунктов	ЖЗ-101	Для индивидуального жилищного строительства 2.1	Перераспределение ЗУ 38:06:100101:869 и 38:06:000000:7076	405872.83 405926.22 405912.39 405859.03 405855.29 405868.73 405872.83	3340757.37 3340784.75 3340809.96 3340781.34 3340779.18 3340755.44 3340757.37
584.	П491	Российская Федерация, Иркутская область, муниципальный район	1022.49	Земли населенных пунктов	ЖЗ-101	Для индивидуального жилищного строительства 2.1	Перераспределение ЗУ 38:06:100101:954 и 38:06:000000:9878	405881.75 405867.43 405859.34 405857.80 405869.98 405875.42	3340978.45 3340970.11 3340965.40 3340964.44 3340942.89 3340931.42

		Иркутский, сельское поселение Хомутовское, село Хомутово, улица Летняя, земельный участок . 4 "а"						405880.74 405899.20 405881.75	3340934.60 3340945.65 3340978.45
585.	П491_1	Российская Федерация, Иркутская область, муниципальный район Иркутский, сельское поселение Хомутовское, село Хомутово, улица Летняя, земельный участок 6	1054.21	Земли населенных пунктов	ЖЗ-101	Для ведения личного подсобного хозяйства (приусадебный земельный участок) 2.2	Перераспределение ЗУ 38:06:100101:2076 и 38:06:000000:9878	405918.37 405898.10 405880.74 405875.42 405894.66 405896.87 405918.37	3340914.30 3340944.99 3340934.60 3340931.42 3340897.20 3340898.92 3340914.30
586.	П492	Российская Федерация, Иркутская область, муниципальный район Иркутский, сельское поселение Хомутовское, село Хомутово, улица Летня	1033.58	Земли населенных пунктов	ЖЗ-101	Для ведения личного подсобного хозяйства (приусадебный земельный участок) 2.2	Перераспределение между ЗУ 38:06:100101:4244 и 38:06:000000:9878	405839.60 405857.80 405859.34 405882.51 405863.31 405839.60	3340997.03 3340964.44 3340965.40 3340978.90 3341010.32 3340997.03

I.8. Перечень и сведения о площади образуемых земельных участков, которые будут отнесены к территориям общего пользования или имуществу общего пользования

Таблица 5

№ п\п	Обозначение земельного участка	Адрес	Площадь, кв.м	Категория земель	Вид разрешенного использования		Координаты характерных точек	
							X	Y
1	2	3	4	5	7		9	10
1.	ОП1	Российская Федерация, Иркутская область, Иркутский муниципальный район, Хомутовское сельское поселение, с. Хомутово	14898.97	Земли населенных пунктов	Земельные участки (территории) общего пользования	Образование из неразграниченных земель государственной собственности	405215.38 405215.04 405204.59 405192.72 405182.86 405171.27 405150.66 405100.85 405098.17 405096.00 405094.63 405096.17 405094.60 405093.65 405073.74 405051.75 405046.83 405038.72 405102.10 405182.79 405215.38 405313.17 405277.05 405244.90 405245.12 405315.34 405313.17 405605.66 405595.42	3340300.33 3340302.31 3340303.34 3340302.56 3340303.13 3340304.49 3340306.89 3340312.86 3340313.78 3340316.26 3340326.68 3340333.26 3340331.07 3340321.11 3340323.02 3340332.39 3340334.87 3340338.06 3340310.46 3340302.55 3340300.33 3340303.45 3340299.39 3340298.94 3340298.31 3340298.26 3340303.45 3340324.17 3340345.07

							405539.60	3340324.85
							405540.00	3340323.72
							405541.16	3340325.21
							405597.86	3340316.79
							405682.99	3340341.35
							405759.83	3340371.22
							405857.61	3340418.48
							405932.55	3340466.78
							406015.13	3340535.31
							406081.75	3340594.33
							406049.21	3340593.96
							406042.17	3340581.66
							406032.23	3340564.31
							406024.90	3340551.51
							406014.98	3340559.07
							406004.47	3340548.53
							405973.87	3340523.25
							405958.86	3340511.84
							405913.37	3340491.05
							405910.87	3340489.96
							405916.14	3340479.68
							405872.38	3340447.00
							405825.10	3340421.71
							405813.09	3340445.76
							405807.15	3340441.89
							405795.48	3340465.83
							405738.73	3340440.76
							405742.12	3340433.02
							405754.79	3340407.79
							405761.92	3340392.13
							405713.91	3340372.36
							405703.35	3340368.02
							405696.94	3340365.19
							405653.19	3340345.34
							405647.27	3340356.36
							405691.30	3340377.40
							405689.88	3340382.72
							405666.22	3340373.08
							405642.57	3340363.44

							405642.89 405656.38 405605.66 405361.17 405378.92 405410.90 405439.83 405443.04 405458.85 405482.51 405495.60 405518.68 405521.72 405527.66 405524.33 405481.61 405361.17	3340362.85 3340338.74 3340324.17 3340298.22 3340301.06 3340305.39 3340310.45 3340311.00 3340313.72 3340318.16 3340322.39 3340331.08 3340323.63 3340307.83 3340303.54 3340315.35 3340298.22
2.	ОП2	Российская Федерация, Иркутская область, Иркутский муниципальный район, Хомутовское сельское поселение, с. Хомутово	7227.86	Земли населенных пунктов	Земельные участки (территории) общего пользования	Образование из неразграниченных земель государственной собственности	405866.74 405862.92 405836.62 405823.99 405819.93 405823.33 405803.09 405804.25 405811.52 405817.79 405821.08 405824.06 405825.34 405819.37 405825.66 405844.41 405844.80 405848.83 405866.74 405611.95 405608.82	3340530.72 3340544.36 3340537.62 3340562.93 3340571.16 3340595.60 3340596.29 3340592.85 3340567.78 3340552.43 3340544.38 3340537.09 3340533.96 3340531.29 3340515.68 3340524.10 3340523.30 3340524.77 3340530.72 3340419.31 3340425.41

							405616.20	3340429.22
							405609.72	3340441.88
							405601.81	3340444.00
							405600.19	3340447.45
							405599.39	3340449.15
							405597.59	3340448.40
							405592.01	3340459.89
							405599.95	3340463.39
							405595.55	3340472.70
							405587.74	3340468.85
							405584.73	3340475.45
							405578.96	3340477.54
							405556.14	3340520.82
							405555.52	3340522.04
							405543.54	3340519.91
							405586.12	3340441.87
							405566.23	3340431.54
							405571.05	3340423.25
							405590.19	3340433.82
							405592.41	3340410.23
							405611.95	3340419.31
							405813.09	3340445.76
							405802.67	3340467.20
							405801.81	3340467.07
							405786.71	3340496.98
							405778.44	3340515.36
							405771.13	3340531.14
							405764.15	3340546.10
							405749.27	3340577.11
							405745.45	3340575.50
							405764.13	3340535.69
							405771.85	3340519.80
							405783.50	3340495.82
							405781.40	3340494.82
							405790.84	3340475.38
							405795.48	3340465.83
							405807.15	3340441.89
							405813.09	3340445.76
							405741.09	3340477.01

							405738.72	3340482.31
							405736.81	3340481.80
							405730.07	3340495.94
							405723.74	3340493.19
							405721.82	3340496.87
							405712.25	3340518.01
							405695.12	3340555.20
							405680.73	3340552.10
							405681.38	3340550.66
							405686.91	3340538.95
							405694.82	3340521.36
							405701.57	3340506.35
							405710.23	3340487.00
							405700.91	3340482.68
							405707.56	3340468.03
							405705.97	3340467.42
							405708.39	3340462.05
							405724.32	3340469.82
							405724.41	3340469.63
							405741.09	3340477.01
							405691.30	3340377.40
							405696.94	3340365.19
							405703.35	3340368.02
							405702.90	3340369.04
							405696.33	3340383.76
							405700.56	3340385.50
							405689.62	3340412.01
							405682.32	3340409.09
							405665.76	3340441.76
							405665.56	3340442.23
							405655.90	3340461.90
							405645.83	3340482.40
							405623.26	3340528.47
							405633.43	3340532.53
							405614.79	3340532.59
							405632.36	3340495.97
							405645.64	3340469.85
							405657.31	3340446.90
							405679.26	3340403.64

							405689.88 405691.30	3340382.72 3340377.40
3.	ОП3	Российская Федерация, Иркутская область, Иркутский муниципальный район, Хомутовское сельское поселение, с. Хомутово, улица Гагарина	14176.09	Земли населенных пунктов	Земельные участки (территории) общего пользования	Перераспределение ЗУ 38:06:000000:7075, 38:06:100101:1049 и 38:06:100101:176, 38:06:100101:43, 38:06:100101:4162, 38:06:100101:4164, 38:06:100101:3824, 38:06:100101:165, 38:06:100101:1	405999.42 406005.00 406005.58 406006.42 405957.00 405935.50 405922.47 405883.87 405863.76 405863.80 405849.29 405849.30 405834.97 405834.91 405815.92 405797.74 405791.42 405783.37 405783.44 405777.00 405777.41 405762.63 405761.90 405748.60 405742.29 405724.82 405713.48 405698.16 405659.40 405638.23 405637.04 405636.01 405624.04 405625.11 405615.13 405595.79	3340597.59 3340597.59 3340603.88 3340613.07 3340612.00 3340612.83 3340613.33 3340613.42 3340613.66 3340612.42 3340612.34 3340611.71 3340611.63 3340613.39 3340613.24 3340612.26 3340610.80 3340609.98 3340613.07 3340612.41 3340608.77 3340608.14 3340607.19 3340607.33 3340606.79 3340604.91 3340604.13 3340603.07 3340585.65 3340575.80 3340578.75 3340580.47 3340573.14 3340571.12 3340566.73 3340560.93

							405584.54	3340555.34
							405558.52	3340545.65
							405556.70	3340545.88
							405556.35	3340545.76
							405552.24	3340544.08
							405552.24	3340544.08
							405551.65	3340545.43
							405538.21	3340540.96
							405524.33	3340535.89
							405521.51	3340534.77
							405520.79	3340534.53
							405521.17	3340532.78
							405503.60	3340526.25
							405503.36	3340526.90
							405485.33	3340521.25
							405483.32	3340524.08
							405478.38	3340531.41
							405469.85	3340517.20
							405463.55	3340505.07
							405473.60	3340498.60
							405485.59	3340503.06
							405489.70	3340493.00
							405492.57	3340494.51
							405490.86	3340499.09
							405503.24	3340504.03
							405519.76	3340510.92
							405543.54	3340519.91
							405555.52	3340522.04
							405591.94	3340538.89
							405614.79	3340532.59
							405633.43	3340532.53
							405645.99	3340537.71
							405680.73	3340552.10
							405695.12	3340555.20
							405696.94	3340561.51
							405743.23	3340579.49
							405745.40	3340575.60
							405745.45	3340575.50
							405749.27	3340577.11

							405742.11 405803.09 405823.33 405852.02 405875.91 405913.45 405914.00 405923.58 405926.33 405947.55 405947.74 405947.93 405943.67 405958.86 405973.87 405961.65 405961.37 405960.84 405961.11 405981.11 405985.10 405999.42	3340591.63 3340596.29 3340595.60 3340595.47 3340595.43 3340595.70 3340595.71 3340595.98 3340596.09 3340596.92 3340574.86 3340553.07 3340551.94 3340511.84 3340523.25 3340568.24 3340583.35 3340583.36 3340598.36 3340598.00 3340597.97 3340597.59
4.	ОП4	Российская Федерация, Иркутская область, Иркутский муниципальный район, Хомутовское сельское поселение, с. Хомутово, улица Восточная	8653.66	Земли населенных пунктов	Земельные участки (территории) общего пользования	Перераспределение неразграниченных земель государственной собственности, ЗУ 38:06:100101:3148, 38:06:100101:996, 38:06:100101:220, 38:06:100101:1886, 38:06:100101:1908, 38:06:100101:4011, 38:06:100101:2717, 38:06:100101:219, 38:06:100101:50, 38:06:100101:1138	405536.43 405539.60 405540.00 405527.66 405521.72 405518.68 405488.45 405485.25 405477.51 405473.98 405465.16 405456.96 405452.24 405433.44 405408.46 405408.29	3340323.69 3340324.85 3340323.72 3340307.83 3340323.63 3340331.08 3340408.87 3340420.32 3340441.10 3340448.92 3340446.30 3340442.66 3340440.57 3340439.35 3340436.96 3340436.88

							405406.41	3340441.32
							405388.06	3340433.48
							405384.34	3340431.58
							405384.03	3340432.21
							405361.98	3340422.31
							405338.68	3340411.54
							405333.50	3340408.94
							405313.94	3340398.14
							405299.66	3340390.93
							405281.16	3340381.59
							405280.58	3340382.93
							405257.06	3340372.44
							405228.82	3340366.76
							405204.03	3340366.39
							405204.36	3340363.64
							405194.90	3340363.89
							405178.93	3340364.40
							405162.01	3340359.34
							405143.82	3340353.94
							405126.45	3340347.72
							405106.35	3340340.22
							405099.31	3340336.56
							405096.17	3340333.26
							405094.60	3340331.07
							405074.68	3340332.97
							405051.75	3340332.39
							405046.83	3340334.87
							405038.72	3340338.06
							405068.80	3340337.46
							405068.80	3340342.96
							405080.67	3340341.19
							405096.23	3340347.26
							405110.64	3340352.34
							405125.34	3340357.84
							405132.36	3340360.78
							405138.16	3340363.15
							405147.73	3340367.11
							405150.81	3340368.35
							405151.99	3340365.49

							405158.31	3340367.99
							405168.33	3340371.76
							405167.54	3340373.64
							405170.44	3340375.19
							405172.37	3340371.13
							405176.70	3340373.01
							405174.53	3340377.23
							405178.25	3340379.34
							405179.75	3340376.40
							405185.83	3340377.86
							405191.54	3340381.18
							405198.98	3340384.72
							405204.51	3340392.43
							405199.11	3340404.38
							405189.98	3340424.19
							405197.77	3340428.45
							405198.81	3340425.36
							405205.61	3340412.66
							405205.81	3340410.70
							405210.61	3340401.00
							405215.14	3340393.95
							405221.40	3340382.29
							405225.40	3340376.31
							405232.05	3340375.25
							405246.89	3340382.33
							405254.27	3340385.96
							405254.37	3340385.76
							405261.69	3340389.38
							405269.29	3340393.33
							405274.88	3340396.00
							405275.84	3340396.43
							405290.41	3340402.86
							405290.93	3340401.73
							405298.64	3340405.65
							405306.19	3340409.51
							405324.72	3340418.15
							405351.22	3340430.61
							405351.08	3340430.91
							405374.16	3340441.97

I.8. Перечень и сведения о площади образуемых земельных участков, которые будут отнесены к территориям общего пользования или имуществу общего пользования

Таблица 5

№ п\п	Обозначение земельного участка	Адрес	Площадь, кв.м	Категория земель	Вид разрешенного использования		Координаты характерных точек	
							X	Y
1	2	3	4	5	7		9	10
1.	ОП1	Российская Федерация, Иркутская область, Иркутский муниципальный район, Хомутовское сельское поселение, с. Хомутово	14898.97	Земли населенных пунктов	Земельные участки (территории) общего пользования	Образование из неразграниченных земель государственной собственности	405215.38 405215.04 405204.59 405192.72 405182.86 405171.27 405150.66 405100.85 405098.17 405096.00 405094.63 405096.17 405094.60 405093.65 405073.74 405051.75 405046.83 405038.72 405102.10 405182.79 405215.38 405313.17 405277.05 405244.90 405245.12 405315.34 405313.17 405605.66 405595.42	3340300.33 3340302.31 3340303.34 3340302.56 3340303.13 3340304.49 3340306.89 3340312.86 3340313.78 3340316.26 3340326.68 3340333.26 3340331.07 3340321.11 3340323.02 3340332.39 3340334.87 3340338.06 3340310.46 3340302.55 3340300.33 3340303.45 3340299.39 3340298.94 3340298.31 3340298.26 3340303.45 3340324.17 3340345.07

							405539.60	3340324.85
							405540.00	3340323.72
							405541.16	3340325.21
							405597.86	3340316.79
							405682.99	3340341.35
							405759.83	3340371.22
							405857.61	3340418.48
							405932.55	3340466.78
							406015.13	3340535.31
							406081.75	3340594.33
							406049.21	3340593.96
							406042.17	3340581.66
							406032.23	3340564.31
							406024.90	3340551.51
							406014.98	3340559.07
							406004.47	3340548.53
							405973.87	3340523.25
							405958.86	3340511.84
							405913.37	3340491.05
							405910.87	3340489.96
							405916.14	3340479.68
							405872.38	3340447.00
							405825.10	3340421.71
							405813.09	3340445.76
							405807.15	3340441.89
							405795.48	3340465.83
							405738.73	3340440.76
							405742.12	3340433.02
							405754.79	3340407.79
							405761.92	3340392.13
							405713.91	3340372.36
							405703.35	3340368.02
							405696.94	3340365.19
							405653.19	3340345.34
							405647.27	3340356.36
							405691.30	3340377.40
							405689.88	3340382.72
							405666.22	3340373.08
							405642.57	3340363.44

							405642.89 405656.38 405605.66 405361.17 405378.92 405410.90 405439.83 405443.04 405458.85 405482.51 405495.60 405518.68 405521.72 405527.66 405524.33 405481.61 405361.17	3340362.85 3340338.74 3340324.17 3340298.22 3340301.06 3340305.39 3340310.45 3340311.00 3340313.72 3340318.16 3340322.39 3340331.08 3340323.63 3340307.83 3340303.54 3340315.35 3340298.22
2.	ОП2	Российская Федерация, Иркутская область, Иркутский муниципальный район, Хомутовское сельское поселение, с. Хомутово	7227.86	Земли населенных пунктов	Земельные участки (территории) общего пользования	Образование из неразграниченных земель государственной собственности	405866.74 405862.92 405836.62 405823.99 405819.93 405823.33 405803.09 405804.25 405811.52 405817.79 405821.08 405824.06 405825.34 405819.37 405825.66 405844.41 405844.80 405848.83 405866.74 405611.95 405608.82	3340530.72 3340544.36 3340537.62 3340562.93 3340571.16 3340595.60 3340596.29 3340592.85 3340567.78 3340552.43 3340544.38 3340537.09 3340533.96 3340531.29 3340515.68 3340524.10 3340523.30 3340524.77 3340530.72 3340419.31 3340425.41

							405616.20	3340429.22
							405609.72	3340441.88
							405601.81	3340444.00
							405600.19	3340447.45
							405599.39	3340449.15
							405597.59	3340448.40
							405592.01	3340459.89
							405599.95	3340463.39
							405595.55	3340472.70
							405587.74	3340468.85
							405584.73	3340475.45
							405578.96	3340477.54
							405556.14	3340520.82
							405555.52	3340522.04
							405543.54	3340519.91
							405586.12	3340441.87
							405566.23	3340431.54
							405571.05	3340423.25
							405590.19	3340433.82
							405592.41	3340410.23
							405611.95	3340419.31
							405813.09	3340445.76
							405802.67	3340467.20
							405801.81	3340467.07
							405786.71	3340496.98
							405778.44	3340515.36
							405771.13	3340531.14
							405764.15	3340546.10
							405749.27	3340577.11
							405745.45	3340575.50
							405764.13	3340535.69
							405771.85	3340519.80
							405783.50	3340495.82
							405781.40	3340494.82
							405790.84	3340475.38
							405795.48	3340465.83
							405807.15	3340441.89
							405813.09	3340445.76
							405741.09	3340477.01

							405738.72	3340482.31
							405736.81	3340481.80
							405730.07	3340495.94
							405723.74	3340493.19
							405721.82	3340496.87
							405712.25	3340518.01
							405695.12	3340555.20
							405680.73	3340552.10
							405681.38	3340550.66
							405686.91	3340538.95
							405694.82	3340521.36
							405701.57	3340506.35
							405710.23	3340487.00
							405700.91	3340482.68
							405707.56	3340468.03
							405705.97	3340467.42
							405708.39	3340462.05
							405724.32	3340469.82
							405724.41	3340469.63
							405741.09	3340477.01
							405691.30	3340377.40
							405696.94	3340365.19
							405703.35	3340368.02
							405702.90	3340369.04
							405696.33	3340383.76
							405700.56	3340385.50
							405689.62	3340412.01
							405682.32	3340409.09
							405665.76	3340441.76
							405665.56	3340442.23
							405655.90	3340461.90
							405645.83	3340482.40
							405623.26	3340528.47
							405633.43	3340532.53
							405614.79	3340532.59
							405632.36	3340495.97
							405645.64	3340469.85
							405657.31	3340446.90
							405679.26	3340403.64

							405689.88 405691.30	3340382.72 3340377.40
3.	ОП3	Российская Федерация, Иркутская область, Иркутский муниципальный район, Хомутовское сельское поселение, с. Хомутово, улица Гагарина	14176.09	Земли населенных пунктов	Земельные участки (территории) общего пользования	Перераспределение ЗУ 38:06:000000:7075, 38:06:100101:1049 и 38:06:100101:176, 38:06:100101:43, 38:06:100101:4162, 38:06:100101:4164, 38:06:100101:3824, 38:06:100101:165, 38:06:100101:1	405999.42 406005.00 406005.58 406006.42 405957.00 405935.50 405922.47 405883.87 405863.76 405863.80 405849.29 405849.30 405834.97 405834.91 405815.92 405797.74 405791.42 405783.37 405783.44 405777.00 405777.41 405762.63 405761.90 405748.60 405742.29 405724.82 405713.48 405698.16 405659.40 405638.23 405637.04 405636.01 405624.04 405625.11 405615.13 405595.79	3340597.59 3340597.59 3340603.88 3340613.07 3340612.00 3340612.83 3340613.33 3340613.42 3340613.66 3340612.42 3340612.34 3340611.71 3340611.63 3340613.39 3340613.24 3340612.26 3340610.80 3340609.98 3340613.07 3340612.41 3340608.77 3340608.14 3340607.19 3340607.33 3340606.79 3340604.91 3340604.13 3340603.07 3340585.65 3340575.80 3340578.75 3340580.47 3340573.14 3340571.12 3340566.73 3340560.93

							405584.54	3340555.34
							405558.52	3340545.65
							405556.70	3340545.88
							405556.35	3340545.76
							405552.24	3340544.08
							405552.24	3340544.08
							405551.65	3340545.43
							405538.21	3340540.96
							405524.33	3340535.89
							405521.51	3340534.77
							405520.79	3340534.53
							405521.17	3340532.78
							405503.60	3340526.25
							405503.36	3340526.90
							405485.33	3340521.25
							405483.32	3340524.08
							405478.38	3340531.41
							405469.85	3340517.20
							405463.55	3340505.07
							405473.60	3340498.60
							405485.59	3340503.06
							405489.70	3340493.00
							405492.57	3340494.51
							405490.86	3340499.09
							405503.24	3340504.03
							405519.76	3340510.92
							405543.54	3340519.91
							405555.52	3340522.04
							405591.94	3340538.89
							405614.79	3340532.59
							405633.43	3340532.53
							405645.99	3340537.71
							405680.73	3340552.10
							405695.12	3340555.20
							405696.94	3340561.51
							405743.23	3340579.49
							405745.40	3340575.60
							405745.45	3340575.50
							405749.27	3340577.11

							405742.11 405803.09 405823.33 405852.02 405875.91 405913.45 405914.00 405923.58 405926.33 405947.55 405947.74 405947.93 405943.67 405958.86 405973.87 405961.65 405961.37 405960.84 405961.11 405981.11 405985.10 405999.42	3340591.63 3340596.29 3340595.60 3340595.47 3340595.43 3340595.70 3340595.71 3340595.98 3340596.09 3340596.92 3340574.86 3340553.07 3340551.94 3340511.84 3340523.25 3340568.24 3340583.35 3340583.36 3340598.36 3340598.00 3340597.97 3340597.59
4.	ОП4	Российская Федерация, Иркутская область, Иркутский муниципальный район, Хомутовское сельское поселение, с. Хомутово, улица Восточная	8653.66	Земли населенных пунктов	Земельные участки (территории) общего пользования	Перераспределение неразграниченных земель государственной собственности, ЗУ 38:06:100101:3148, 38:06:100101:996, 38:06:100101:220, 38:06:100101:1886, 38:06:100101:1908, 38:06:100101:4011, 38:06:100101:2717, 38:06:100101:219, 38:06:100101:50, 38:06:100101:1138	405536.43 405539.60 405540.00 405527.66 405521.72 405518.68 405488.45 405485.25 405477.51 405473.98 405465.16 405456.96 405452.24 405433.44 405408.46 405408.29	3340323.69 3340324.85 3340323.72 3340307.83 3340323.63 3340331.08 3340408.87 3340420.32 3340441.10 3340448.92 3340446.30 3340442.66 3340440.57 3340439.35 3340436.96 3340436.88

							405406.41	3340441.32
							405388.06	3340433.48
							405384.34	3340431.58
							405384.03	3340432.21
							405361.98	3340422.31
							405338.68	3340411.54
							405333.50	3340408.94
							405313.94	3340398.14
							405299.66	3340390.93
							405281.16	3340381.59
							405280.58	3340382.93
							405257.06	3340372.44
							405228.82	3340366.76
							405204.03	3340366.39
							405204.36	3340363.64
							405194.90	3340363.89
							405178.93	3340364.40
							405162.01	3340359.34
							405143.82	3340353.94
							405126.45	3340347.72
							405106.35	3340340.22
							405099.31	3340336.56
							405096.17	3340333.26
							405094.60	3340331.07
							405074.68	3340332.97
							405051.75	3340332.39
							405046.83	3340334.87
							405038.72	3340338.06
							405068.80	3340337.46
							405068.80	3340342.96
							405080.67	3340341.19
							405096.23	3340347.26
							405110.64	3340352.34
							405125.34	3340357.84
							405132.36	3340360.78
							405138.16	3340363.15
							405147.73	3340367.11
							405150.81	3340368.35
							405151.99	3340365.49

							405158.31	3340367.99
							405168.33	3340371.76
							405167.54	3340373.64
							405170.44	3340375.19
							405172.37	3340371.13
							405176.70	3340373.01
							405174.53	3340377.23
							405178.25	3340379.34
							405179.75	3340376.40
							405185.83	3340377.86
							405191.54	3340381.18
							405198.98	3340384.72
							405204.51	3340392.43
							405199.11	3340404.38
							405189.98	3340424.19
							405197.77	3340428.45
							405198.81	3340425.36
							405205.61	3340412.66
							405205.81	3340410.70
							405210.61	3340401.00
							405215.14	3340393.95
							405221.40	3340382.29
							405225.40	3340376.31
							405232.05	3340375.25
							405246.89	3340382.33
							405254.27	3340385.96
							405254.37	3340385.76
							405261.69	3340389.38
							405269.29	3340393.33
							405274.88	3340396.00
							405275.84	3340396.43
							405290.41	3340402.86
							405290.93	3340401.73
							405298.64	3340405.65
							405306.19	3340409.51
							405324.72	3340418.15
							405351.22	3340430.61
							405351.08	3340430.91
							405374.16	3340441.97

							405377.55 405383.68 405385.02 405398.77 405410.98 405416.16 405418.44 405422.87 405425.03 405425.60 405443.22 405444.27 405468.64 405467.67 405457.79 405448.28 405449.52 405463.55 405473.60 405478.25 405469.91 405490.94 405501.76 405514.67 405536.43	3340443.04 3340446.78 3340444.27 3340451.82 3340458.52 3340460.34 3340454.89 3340456.78 3340450.31 3340449.69 3340449.25 3340449.13 3340458.12 3340461.34 3340483.11 3340502.62 3340502.96 3340505.07 3340498.60 3340486.89 3340485.17 3340435.36 3340409.92 3340379.56 3340323.69
5.	ОП5	Российская Федерация, Иркутская область, Иркутский муниципальный район, Хомутовское сельское поселение, с. Хомутово	1412.98	Земли населенных пунктов	Земельные участки (территории) общего пользования	Образование из неразграниченных земель государственной собственности	405376.18 405361.38 405360.74 405355.42 405345.83 405345.55 405341.75 405361.86 405374.16 405376.18 405815.37 405807.56 405772.11	3340442.61 3340472.44 3340473.87 3340484.76 3340503.99 3340503.85 3340500.25 3340466.45 3340441.97 3340442.61 3341000.82 3341014.26 3340992.09

							405737.19 405736.29 405743.74 405743.92 405779.91 405780.92 405815.37	3340968.69 3340968.48 3340958.60 3340959.87 3340979.94 3340978.41 3341000.82
6.	ОП6	Российская Федерация, Иркутская область, Иркутский муниципальный район, Хомутовское сельское поселение, с. Хомутово, улица Советская	6127.72	Земли населенных пунктов	Земельные участки (территории) общего пользования	Перераспределение неразграниченных земель государственной собственности, ЗУ 38:06:100101:3138, 38:06:100101:42, 38:06:100101:2752, 38:06:100101:2752, 38:06:100101:2989, 38:06:100101:996, 38:06:100101:4011, 38:06:100101:1033, 38:06:100101:951, 38:06:100101:236, 38:06:100101:3138	405078.34 405074.42 405063.58 405053.03 405053.01 405067.03 405077.67 405080.45 405085.91 405088.12 405092.30 405098.18 405102.73 405104.08 405115.29 405113.97 405121.88 405129.58 405129.83 405138.27 405146.20 405146.57 405162.97 405178.74 405182.14 405189.94 405194.85 405211.68 405228.30 405244.56 405249.40	3340377.21 3340377.30 3340375.12 3340372.98 3340374.21 3340377.88 3340380.56 3340381.26 3340384.09 3340386.36 3340394.58 3340401.54 3340405.78 3340401.89 3340407.63 3340410.22 3340414.30 3340418.51 3340418.08 3340422.07 3340426.02 3340425.38 3340433.36 3340441.41 3340442.62 3340446.56 3340448.93 3340457.33 3340464.73 3340472.48 3340474.81

							405249.99	3340473.55
							405254.60	3340475.65
							405261.12	3340479.26
							405269.39	3340483.40
							405277.88	3340488.11
							405294.19	3340495.53
							405302.96	3340500.21
							405310.49	3340504.18
							405338.16	3340518.08
							405339.18	3340518.10
							405357.26	3340526.66
							405361.32	3340529.09
							405375.59	3340535.85
							405380.63	3340539.86
							405408.31	3340553.72
							405415.12	3340557.06
							405418.03	3340549.14
							405420.36	3340544.31
							405404.69	3340536.80
							405386.67	3340526.26
							405366.41	3340514.95
							405366.67	3340514.51
							405345.55	3340503.85
							405341.75	3340500.25
							405328.61	3340492.92
							405320.67	3340488.80
							405319.36	3340491.16
							405293.89	3340478.58
							405277.32	3340470.49
							405276.91	3340471.28
							405269.22	3340467.17
							405269.77	3340466.04
							405250.24	3340456.12
							405225.96	3340443.34
							405208.83	3340434.41
							405204.28	3340432.01
							405189.98	3340424.19
							405188.20	3340426.55
							405187.68	3340426.71

							405184.81 405181.25 405179.00 405178.15 405172.03 405164.64 405159.17 405154.92 405151.39 405152.09 405148.13 405144.03 405141.38 405142.71 405137.97 405129.85 405128.72 405105.39 405099.16 405095.80 405088.80 405083.42 405078.34	3340425.43 3340423.37 3340422.25 3340423.14 3340420.16 3340417.48 3340414.80 3340412.72 3340411.00 3340409.34 3340407.63 3340405.57 3340403.38 3340400.61 3340397.96 3340393.47 3340396.47 3340384.97 3340382.93 3340383.04 3340381.04 3340379.25 3340377.21
7.	ОП7	Российская Федерация, Иркутская область, муниципальный район Иркутский, сельское поселение Хомутовское, село Хомутово, улица 2-я Урожайная	23141.55	Земли населенных пунктов	Земельные участки (территории) общего пользования	Перераспределение неразграниченных земель государственной собственности, ЗУ 38:06:100101:4172, 38:06:100101:2923, 38:06:100101:3256, 38:06:100101:1089, 38:06:100101:3255, 38:06:100101:4096, 38:06:100101:4070, 38:06:100101:3236, 38:06:100101:2662, 38:06:100101:1124, 38:06:100101:133,	405449.52 405463.55 405469.85 405478.38 405472.55 405465.85 405457.61 405444.45 405443.17 405414.84 405418.73 405412.12 405406.58 405382.47 405385.77	3340502.96 3340505.07 3340517.20 3340531.41 3340540.07 3340550.02 3340562.24 3340587.83 3340587.01 3340628.28 3340630.51 3340640.16 3340636.31 3340673.79 3340675.71

						38:06:100101:135, 38:06:100101:136, 38:06:100101:138, 38:06:100101:2312, 38:06:100101:2664, 38:06:100101:2114, 38:06:100101:2902, 38:06:100101:3076, 38:06:100101:1908, 38:06:100101:4077, 38:06:100101:1033, 38:06:100101:1102, 38:06:100101:1103, 38:06:100101:137	405369.59 405371.21 405388.20 405411.01 405428.46 405424.53 405411.72 405407.52 405384.44 405366.88 405354.37 405345.05 405345.05 405331.80 405316.38 405301.74 405283.34 405287.43 405286.27 405281.38 405271.18 405262.48 405254.62 405242.36 405240.86 405236.34 405234.50 405227.99 405221.25 405205.83 405211.97 405198.00 405191.76 405189.61 405181.18 405164.97 405152.79 405140.91 405140.17	3340701.39 3340702.56 3340713.38 3340723.15 3340730.63 3340737.68 3340732.29 3340730.45 3340720.49 3340709.31 3340728.72 3340743.16 3340743.16 3340769.80 3340796.81 3340820.95 3340848.26 3340850.58 3340853.68 3340850.57 3340866.71 3340879.52 3340890.55 3340909.39 3340908.87 3340916.27 3340919.53 3340915.29 3340926.56 3340949.96 3340954.31 3340976.19 3340985.95 3340986.24 3341000.40 3341026.40 3341044.81 3341065.25 3341064.77

							405126.34	3341086.18
							405129.39	3341088.17
							405120.89	3341099.58
							405116.70	3341105.61
							405111.60	3341103.38
							405109.68	3341107.21
							405106.84	3341105.92
							405100.39	3341102.99
							405097.98	3341102.06
							405098.44	3341101.21
							405093.92	3341098.93
							405094.77	3341093.98
							405090.65	3341091.98
							405066.52	3341084.58
							405065.14	3341089.26
							405039.94	3341092.52
							405027.31	3341077.54
							405001.34	3341078.17
							405001.39	3341077.19
							404992.78	3341076.66
							404992.60	3341078.47
							404968.09	3341078.74
							404965.37	3341087.37
							404958.88	3341086.15
							404963.68	3341072.99
							404971.36	3341051.33
							404990.41	3341056.06
							405011.38	3341060.25
							405042.54	3341066.55
							405043.56	3341067.83
							405047.39	3341069.73
							405058.44	3341072.91
							405068.25	3341075.29
							405070.37	3341075.56
							405072.40	3341075.82
							405079.61	3341077.45
							405084.23	3341078.55
							405090.44	3341080.14
							405093.20	3341080.71

							405094.96	3341081.20
							405097.85	3341081.78
							405099.94	3341082.13
							405101.92	3341081.98
							405102.48	3341081.41
							405103.13	3341080.70
							405102.29	3341080.33
							405104.84	3341076.18
							405108.19	3341078.21
							405113.15	3341069.31
							405112.25	3341068.69
							405120.72	3341054.11
							405121.79	3341054.20
							405129.92	3341039.68
							405128.93	3341039.13
							405130.12	3341037.05
							405131.00	3341037.63
							405133.53	3341033.19
							405137.54	3341026.28
							405139.36	3341023.23
							405148.01	3341008.88
							405164.95	3340981.72
							405176.04	3340963.34
							405173.85	3340962.12
							405175.78	3340958.64
							405176.54	3340959.10
							405183.88	3340946.82
							405187.87	3340939.80
							405196.56	3340924.75
							405201.97	3340915.12
							405198.84	3340913.20
							405203.12	3340905.80
							405203.65	3340904.73
							405205.77	3340905.97
							405214.63	3340890.94
							405211.67	3340889.35
							405212.16	3340888.33
							405214.13	3340884.51
							405218.71	3340887.12

							405222.82	3340879.87
							405225.29	3340881.20
							405229.56	3340874.11
							405226.92	3340872.29
							405223.44	3340870.09
							405232.82	3340853.29
							405238.93	3340856.83
							405240.42	3340857.67
							405243.99	3340860.12
							405257.33	3340837.23
							405259.70	3340838.48
							405270.67	3340821.14
							405294.78	3340776.67
							405308.45	3340752.15
							405320.01	3340731.41
							405333.80	3340708.42
							405350.74	3340675.89
							405350.66	3340675.09
							405349.45	3340674.45
							405351.99	3340669.57
							405359.84	3340656.10
							405355.21	3340651.01
							405359.13	3340646.21
							405360.71	3340644.27
							405363.85	3340640.35
							405365.88	3340638.75
							405367.94	3340640.57
							405370.60	3340637.90
							405373.77	3340633.79
							405373.27	3340633.21
							405391.32	3340609.08
							405400.31	3340594.55
							405409.48	3340577.01
							405405.85	3340575.03
							405410.61	3340565.90
							405415.12	3340557.06
							405418.03	3340549.14
							405420.36	3340544.31
							405422.34	3340545.19

							405423.62 405427.71 405430.13 405431.03 405436.56 405440.94 405441.52 405447.66 405448.28 405449.52	3340542.57 3340533.98 3340535.12 3340535.48 3340524.32 3340515.34 3340515.68 3340503.88 3340502.62 3340502.96
8.	ОП8	Российская Федерация, Иркутская область, Иркутский муниципальный район, Хомутовское сельское поселение, с. Хомутово, уллица Ворошилова	10142.58	Земли населенных пунктов	Земельные участки (территории) общего пользования	Перераспределение неразграниченных земель государственной собственности, ЗУ 38:06:100101:3144, 38:06:100101:1983, 38:06:100101:2279, 38:06:100101:1087, 38:06:100101:600, 38:06:100101:960, 38:06:100101:597, 38:06:100101:148, 38:06:100101:146, 38:06:100101:149,	405615.13 405600.42 405590.76 405579.58 405563.04 405545.78 405529.68 405516.27 405506.65 405496.82 405476.75 405475.05 405458.99 405449.23 405438.25 405424.15 405426.50 405422.98 405420.63 405416.20 405404.91 405396.36 405399.88 405402.40 405406.43 405409.44 405413.66 405418.37	3340566.73 3340592.31 3340611.32 3340630.37 3340655.89 3340686.01 3340713.10 3340737.13 3340755.47 3340774.02 3340808.86 3340811.85 3340840.20 3340858.42 3340878.24 3340903.14 3340904.23 3340911.39 3340910.18 3340918.85 3340912.10 3340909.99 3340905.03 3340900.41 3340893.50 3340886.59 3340879.26 3340871.12

							405420.41	3340867.46
							405431.10	3340849.09
							405435.22	3340841.77
							405433.23	3340840.82
							405439.20	3340830.74
							405441.51	3340831.69
							405451.42	3340814.71
							405461.01	3340797.49
							405460.19	3340797.02
							405466.03	3340786.91
							405467.18	3340787.56
							405471.18	3340780.66
							405475.05	3340773.56
							405474.04	3340773.04
							405479.80	3340763.14
							405480.64	3340763.47
							405490.37	3340746.52
							405495.22	3340737.00
							405497.57	3340732.30
							405499.19	3340733.09
							405500.95	3340729.98
							405499.03	3340728.95
							405508.53	3340712.30
							405516.80	3340698.70
							405518.90	3340695.83
							405529.12	3340678.94
							405533.58	3340671.75
							405539.20	3340661.99
							405541.68	3340657.68
							405545.39	3340651.50
							405549.10	3340644.98
							405568.10	3340614.59
							405570.44	3340615.68
							405578.38	3340600.96
							405576.88	3340599.88
							405580.36	3340593.09
							405580.70	3340593.11
							405584.71	3340586.35
							405584.22	3340586.03

							405588.17 405587.87 405594.62 405595.79 405615.13 405387.76 405354.05 405353.36 405319.81 405298.42 405286.56 405273.44 405264.35 405259.85 405241.47 405251.94 405280.68 405294.58 405291.65 405294.41 405297.25 405301.16 405308.24 405317.59 405334.27 405348.35 405352.83 405364.29 405340.08 405327.94 405329.08 405366.57 405373.39 405376.25 405382.96 405387.76	3340579.38 3340579.21 3340567.77 3340560.93 3340566.73 3340928.80 3340982.59 3340983.42 3341014.94 3341074.01 3341096.28 3341115.79 3341112.78 3341114.28 3341099.95 3341076.28 3341092.39 3341072.16 3341070.07 3341068.90 3341070.52 3341060.26 3341043.67 3341014.95 3340984.90 3340963.06 3340963.11 3340945.90 3340929.61 3340921.40 3340917.59 3340943.17 3340933.87 3340935.74 3340926.09 3340928.80

9.	ОП9	Российская Федерация, Иркутская область, муниципальный район Иркутский, сельское поселение Хомутовское, село Хомутово, улица Калинина	8113.63	Земли населенных пунктов	Земельные участки (территории) общего пользования	Перераспределение неразграниченных земель государственной собственности, ЗУ 38:06:100101:3141, 38:06:100101:2145, 38:06:100101:2124, 38:06:100101:880, 38:06:100101:2688, 38:06:100101:2685, 38:06:100101:616, 38:06:100101:868, 38:06:100101:2764, 38:06:100101:27	405510.18 405507.57 405503.58 405480.81 405476.51 405452.55 405464.23 405477.17 405497.13 405510.18 405639.71 405636.86 405618.68 405611.85 405615.53 405618.50 405634.14 405629.52 405615.93 405607.46 405604.07 405609.28 405606.31 405613.59 405615.44 405636.21 405629.63 405630.20 405623.72 405618.62 405621.59 405614.58 405600.75 405587.39 405585.78 405572.14 405571.74 405567.42 405563.94	3341014.84 3341022.56 3341029.07 3341072.61 3341081.84 3341071.41 3341053.51 3341033.60 3341005.78 3341014.84 3340728.26 3340726.70 3340715.99 3340702.84 3340697.16 3340692.49 3340671.77 3340669.53 3340688.52 3340701.29 3340706.10 3340712.80 3340717.97 3340721.65 3340719.16 3340730.37 3340742.48 3340742.87 3340754.21 3340763.21 3340765.02 3340778.82 3340802.88 3340826.41 3340825.52 3340851.76 3340851.60 3340860.09 3340866.41

							405560.73	3340869.76
							405563.47	3340871.54
							405551.17	3340894.58
							405549.62	3340893.71
							405546.03	3340900.30
							405545.05	3340899.92
							405537.08	3340915.91
							405526.58	3340935.25
							405524.60	3340934.78
							405521.25	3340941.43
							405505.48	3340968.64
							405516.85	3340967.21
							405523.73	3340968.87
							405532.38	3340953.05
							405534.60	3340954.25
							405537.25	3340950.34
							405535.91	3340949.60
							405537.55	3340946.25
							405536.36	3340945.56
							405540.09	3340938.53
							405550.74	3340918.62
							405564.70	3340895.24
							405575.62	3340876.55
							405580.94	3340866.97
							405585.47	3340858.76
							405586.77	3340859.42
							405600.37	3340834.26
							405614.26	3340808.69
							405619.38	3340799.26
							405626.57	3340786.39
							405629.32	3340781.69
							405627.90	3340780.81
							405630.53	3340775.78
							405637.95	3340762.88
							405642.47	3340754.29
							405645.73	3340747.99
							405650.33	3340739.09
							405652.99	3340740.25
							405660.34	3340727.42

							405654.77 405668.10 405673.70 405675.60 405670.48 405673.18 405684.22 405686.27 405695.80 405693.73 405712.38 405722.79 405724.82 405713.48 405698.16 405698.30 405703.23 405701.41 405691.86 405692.25 405683.76 405682.58 405673.11 405669.88 405662.42 405658.46 405656.02 405653.41 405644.47 405639.71	3340724.16 3340701.60 3340705.15 3340701.97 3340697.81 3340692.22 3340672.24 3340673.62 3340657.63 3340656.46 3340623.04 3340605.57 3340604.91 3340604.13 3340603.07 3340605.75 3340608.31 3340614.00 3340631.84 3340634.05 3340650.03 3340649.51 3340667.32 3340674.60 3340688.34 3340694.89 3340698.87 3340700.72 3340719.27 3340728.26
10.	ОП10	Российская Федерация, Иркутская область, Иркутский муниципальный район, Хомутовское сельское поселение, с. Хомутово, улица Зверева	11525.97	Земли населенных пунктов	Земельные участки (территории) общего пользования	Перераспределение неразграниченных земель государственной собственности, ЗУ 38:06:100101:3140, 38:06:100101:3049, 38:06:100101:3634, 38:06:100101:2769	405797.74 405805.76 405815.92 405814.85 405813.24 405804.16 405808.78 405806.63	3340612.26 3340612.70 3340613.24 3340622.17 3340625.69 3340645.03 3340647.00 3340652.04

							405802.43	3340649.54
							405797.74	3340657.15
							405792.40	3340666.76
							405791.30	3340667.35
							405789.84	3340666.68
							405780.97	3340683.99
							405782.20	3340684.78
							405773.15	3340702.12
							405767.37	3340713.11
							405763.51	3340720.64
							405759.57	3340728.10
							405753.36	3340737.75
							405747.74	3340748.01
							405749.33	3340749.43
							405742.76	3340763.39
							405741.06	3340762.44
							405739.13	3340766.04
							405736.93	3340769.25
							405735.53	3340773.39
							405730.37	3340783.17
							405732.97	3340784.60
							405729.91	3340790.36
							405728.69	3340792.83
							405728.01	3340792.46
							405723.40	3340789.96
							405713.83	3340807.44
							405720.00	3340810.78
							405714.71	3340820.52
							405709.67	3340828.48
							405700.11	3340846.35
							405693.20	3340857.13
							405685.59	3340870.01
							405673.40	3340894.99
							405669.28	3340902.73
							405667.02	3340901.19
							405661.27	3340911.67
							405663.80	3340912.67
							405659.53	3340920.60
							405654.96	3340928.81

							405652.88	3340927.67
							405648.90	3340933.95
							405646.55	3340938.89
							405644.60	3340942.71
							405646.64	3340944.01
							405643.80	3340949.32
							405638.36	3340946.54
							405633.05	3340956.48
							405638.21	3340959.48
							405633.81	3340967.10
							405631.83	3340965.83
							405624.90	3340977.50
							405614.42	3340996.58
							405605.76	3341013.52
							405590.15	3341004.31
							405578.48	3340998.47
							405587.45	3340983.63
							405604.53	3340954.31
							405607.37	3340949.44
							405612.18	3340940.73
							405628.95	3340911.12
							405630.54	3340911.16
							405647.69	3340878.90
							405647.35	3340877.12
							405653.31	3340867.61
							405665.94	3340845.27
							405672.57	3340833.09
							405677.82	3340824.21
							405690.03	3340801.30
							405692.35	3340802.30
							405697.43	3340792.77
							405693.84	3340790.91
							405696.96	3340785.49
							405697.88	3340785.54
							405702.71	3340776.86
							405703.89	3340777.60
							405711.73	3340762.88
							405716.28	3340765.01
							405721.52	3340756.35

							405726.77 405723.65 405731.81 405739.73 405741.48 405758.51 405762.68 405770.37 405779.10 405777.74 405780.83 405795.02 405797.74	3340746.74 3340745.16 3340730.65 3340715.60 3340715.83 3340681.83 3340683.92 3340668.95 3340652.65 3340652.18 3340647.10 3340620.32 3340612.26
11.	ОП11	Российская Федерация, Иркутская область, Иркутский район, с. Хомутово, ул. Фабричная	9144.64	Земли населенных пунктов	Земельные участки (территории) общего пользования	Перераспределение неразграниченных земель государственной собственности, ЗУ 38:06:000000:7076, 38:06:100101:808, 38:06:100101:1007, 38:06:100101:845, 38:06:100101:984, 38:06:100101:48, 38:06:100101:1910, 38:06:100101:3039, 38:06:100101:869, 38:06:100101:2683	405894.36 405883.88 405883.02 405872.57 405869.58 405864.10 405856.74 405849.75 405847.44 405867.11 405884.35 405884.86 405878.55 405866.65 405856.50 405847.93 405845.13 405831.93 405830.22 405824.08 405825.05 405819.24 405820.29 405816.78 405812.98 405811.32	3340679.61 3340675.77 3340679.00 3340677.45 3340676.51 3340675.88 3340674.17 3340670.62 3340674.60 3340680.94 3340687.59 3340688.46 3340701.63 3340727.19 3340745.73 3340762.75 3340761.23 3340787.05 3340785.95 3340796.28 3340796.83 3340808.13 3340808.83 3340815.45 3340821.97 3340820.86

							405807.85	3340826.96
							405809.32	3340827.82
							405806.48	3340833.12
							405795.83	3340849.98
							405794.20	3340848.92
							405790.66	3340855.28
							405791.67	3340855.88
							405787.16	3340863.97
							405789.22	3340865.32
							405779.46	3340882.06
							405777.68	3340880.98
							405765.77	3340900.45
							405751.80	3340925.54
							405740.15	3340941.82
							405728.33	3340958.34
							405715.12	3340976.80
							405699.28	3340998.95
							405693.18	3340993.62
							405682.68	3341010.85
							405670.72	3341028.21
							405663.03	3341040.80
							405673.26	3341045.21
							405679.97	3341048.09
							405692.27	3341029.66
							405704.09	3341011.93
							405718.91	3340989.05
							405723.80	3340981.74
							405736.29	3340968.48
							405743.74	3340958.60
							405777.68	3340913.91
							405799.58	3340877.30
							405798.08	3340876.16
							405808.22	3340859.24
							405824.40	3340833.85
							405840.52	3340806.94
							405855.29	3340779.18
							405868.73	3340755.44
							405872.83	3340757.37
							405883.16	3340743.74

							405883.65 405879.89 405891.85 405903.53 405907.17 405918.66 405930.20 405941.77 405953.38 405957.00 405935.50 405922.47 405924.33 405922.50 405894.36	3340742.80 3340740.10 3340719.81 3340701.17 3340697.23 3340677.58 3340657.85 3340638.05 3340618.20 3340612.00 3340612.83 3340613.33 3340616.38 3340625.22 3340679.61
12.	ОП12	Российская Федерация, Иркутская область, муниципальный район Иркутский, сельское поселение Хомутовское, село Хомутово, улица Летняя	7262.52	Земли населенных пунктов	Земельные участки (территории) общего пользования	Перераспределение между ЗУ 38:06:000000:9878, 38:06:000000:9877, 38:06:000000:5991, 38:06:000000:5990, 38:06:100101:2580, 38:06:100101:2579, 38:06:100101:970, 38:06:100101:4244, 38:06:100101:954, 38:06:100101:2076	405988.28 405982.71 405934.51 405921.97 405909.42 405896.87 405894.66 405875.42 405869.98 405857.80 405839.60 405830.42 405806.14 405793.83 405790.83 405783.09 405778.94 405770.37 405758.38 405780.84 405806.76 405815.37 405816.59	3340843.65 3340853.76 3340827.64 3340851.40 3340875.16 3340898.92 3340897.20 3340931.42 3340942.89 3340964.44 3340997.03 3341015.05 3341058.76 3341080.91 3341086.31 3341100.25 3341107.72 3341103.10 3341096.65 3341059.48 3341015.64 3341000.82 3341001.67

							405841.50 405854.19 405866.70 405878.46 405904.49 405905.85 405934.21 405923.79 405926.22 405947.45 405950.56 405953.91 405957.46 405961.68 405988.28	3340961.23 3340939.80 3340918.75 3340898.57 3340849.54 3340846.86 3340795.86 3340789.18 3340784.75 3340803.66 3340806.43 3340809.41 3340812.57 3340816.83 3340843.65
13.	ОП13	Российская Федерация, Иркутская область, Иркутский муниципальный район, Хомутовское сельское поселение, с. Хомутово, улица Заводская	26567.23	Земли населенных пунктов	Земельные участки (территории) общего пользования	Перераспределение неразграниченных земель государственной собственности, ЗУ 38:06:000000:7074, 38:06:100101:2767, 38:06:100101:2768 38:06:100101:2809, 38:06:100101:193, 38:06:100101:3, 38:06:100101:1095, 38:06:100101:1012, 38:06:100101:3280, 38:06:100101:1005	405475.00 405505.48 405516.85 405523.73 405545.26 405578.48 405590.15 405605.76 405601.58 405642.75 405656.08 405663.03 405673.26 405679.97 405677.29 405697.06 405717.27 405756.93 405758.38 405770.37 405778.94 405813.92 405848.89	3340951.86 3340968.64 3340967.21 3340968.87 3340980.13 3340998.47 3341004.31 3341013.52 3341021.26 3341045.18 3341052.05 3341040.80 3341045.21 3341048.09 3341052.02 3341063.26 3341074.28 3341099.31 3341096.65 3341103.10 3341107.72 3341127.14 3341146.57

							405883.87	3341166.00
							405918.84	3341185.42
							405936.34	3341195.14
							405953.82	3341204.85
							405971.30	3341214.56
							405988.79	3341224.28
							406023.76	3341243.70
							406058.74	3341263.13
							406075.35	3341272.35
							406092.01	3341281.60
							406084.52	3341289.91
							406077.47	3341297.23
							406058.95	3341286.73
							406041.21	3341276.67
							406004.38	3341255.83
							405969.40	3341236.40
							405934.43	3341216.97
							405899.45	3341197.55
							405864.48	3341178.12
							405829.50	3341158.69
							405794.53	3341139.27
							405759.40	3341127.10
							405740.52	3341114.29
							405728.00	3341105.70
							405721.69	3341101.33
							405696.70	3341084.01
							405677.40	3341070.63
							405665.47	3341062.36
							405661.43	3341068.28
							405648.84	3341086.72
							405635.71	3341105.95
							405666.92	3341127.43
							405691.92	3341144.73
							405698.11	3341149.01
							405710.70	3341157.60
							405729.54	3341170.44
							405770.26	3341182.99
							405805.25	3341202.39
							405840.21	3341221.84

							405875.18	3341241.27
							405910.16	3341260.69
							405945.13	3341280.12
							405980.10	3341299.55
							406014.22	3341317.63
							406048.20	3341337.67
							406040.51	3341348.32
							406031.77	3341343.23
							406007.95	3341329.62
							405982.93	3341315.31
							405961.11	3341302.84
							405931.43	3341279.92
							405916.31	3341271.74
							405901.40	3341263.66
							405886.65	3341255.67
							405871.81	3341247.63
							405857.00	3341239.61
							405842.09	3341231.54
							405827.37	3341223.56
							405812.72	3341215.63
							405794.90	3341205.98
							405777.63	3341196.62
							405760.67	3341187.44
							405745.77	3341179.37
							405730.00	3341170.83
							405721.01	3341194.25
							405614.64	3341148.47
							405615.72	3341145.68
							405633.58	3341153.38
							405713.06	3341187.57
							405718.60	3341177.49
							405643.97	3341126.35
							405627.51	3341115.04
							405638.84	3341085.57
							405616.56	3341076.13
							405620.02	3341067.64
							405595.23	3341056.44
							405568.99	3341041.87
							405543.76	3341026.93

							405513.10	3341009.16
							405510.18	3341014.84
							405493.82	3341003.62
							405481.02	3340994.84
							405473.37	3340989.88
							405454.94	3340977.76
							405451.50	3340976.61
							405455.92	3340970.25
							405431.39	3340952.10
							405428.64	3340955.78
							405409.77	3340941.03
							405393.86	3340931.34
							405387.76	3340928.80
							405382.96	3340926.09
							405391.48	3340913.76
							405389.37	3340912.32
							405356.81	3340895.41
							405354.28	3340893.79
							405342.29	3340886.13
							405299.28	3340860.85
							405286.27	3340853.68
							405287.43	3340850.58
							405299.34	3340857.57
							405303.68	3340860.12
							405308.75	3340862.97
							405315.15	3340866.60
							405326.55	3340873.26
							405336.43	3340879.20
							405344.19	3340883.56
							405354.49	3340889.47
							405361.72	3340893.33
							405365.02	3340893.10
							405366.98	3340894.30
							405380.20	3340902.37
							405390.65	3340907.72
							405394.53	3340909.76
							405396.36	3340909.99
							405404.91	3340912.10
							405416.20	3340918.85

							405421.92 405437.90 405449.67 405469.02 405481.18 405490.04 405498.79 405503.60 405503.43 405503.60 405492.67 405475.00	3340922.67 3340932.10 3340937.82 3340947.24 3340926.05 3340908.75 3340892.34 3340895.25 3340895.48 3340900.24 3340919.46 3340951.86
14.	ОП14	Российская Федерация, Иркутская область, Иркутский муниципальный район, Хомутовское сельское поселение, с. Хомутово, с. Хомутово, переулок Полевой	6826.16	Земли населенных пунктов	Земельные участки (территории) общего пользования	Перераспределение ЗУ 38:06:100101:3156, 38:06:100101:3262, 38:06:100101:2788, 38:06:100101:1102, 38:06:100101:2170,	405351.99 405349.45 405341.01 405327.66 405319.81 405310.34 405300.78 405288.68 405286.62 405275.88 405259.73 405253.09 405253.65 405247.54 405210.67 405209.91 405197.14 405182.89 405178.43 405162.49 405154.84 405143.94 405142.79 405137.21 405124.16 405118.62	3340669.57 3340674.45 3340671.44 3340668.13 3340664.53 3340662.07 3340658.19 3340653.70 3340653.11 3340650.03 3340648.95 3340646.09 3340645.04 3340642.35 3340625.66 3340626.98 3340620.42 3340612.38 3340610.05 3340601.00 3340597.83 3340593.31 3340596.21 3340593.60 3340588.15 3340587.89

							405113.20	3340603.83
							405109.57	3340602.33
							405095.10	3340596.76
							405073.64	3340591.87
							405067.54	3340590.48
							405049.95	3340585.99
							405042.18	3340584.07
							405041.06	3340583.89
							405042.84	3340571.93
							405050.86	3340573.17
							405056.67	3340573.91
							405058.38	3340574.18
							405058.24	3340578.98
							405064.83	3340579.66
							405065.17	3340577.09
							405080.09	3340577.83
							405080.01	3340581.38
							405105.40	3340582.47
							405105.60	3340579.10
							405107.47	3340545.34
							405107.63	3340542.31
							405108.16	3340536.78
							405108.29	3340536.82
							405112.54	3340537.96
							405112.81	3340537.24
							405120.48	3340542.07
							405112.73	3340554.11
							405111.78	3340556.59
							405111.69	3340559.08
							405113.12	3340568.15
							405126.21	3340574.87
							405132.81	3340560.86
							405136.89	3340563.13
							405139.39	3340562.94
							405140.49	3340561.32
							405146.66	3340565.37
							405146.74	3340569.31
							405156.83	3340575.51
							405158.46	3340572.57

							405159.58 405163.89 405165.75 405172.34 405182.06 405205.32 405205.60 405204.31 405210.97 405212.00 405220.39 405227.71 405228.90 405236.06 405243.71 405249.60 405251.05 405274.20 405282.62 405277.78 405280.66 405302.57 405307.98 405315.40 405315.43 405313.96 405339.24 405348.28 405353.80 405355.21 405359.84 405351.99	3340574.36 3340577.21 3340576.68 3340581.03 3340587.33 3340600.88 3340601.30 3340603.56 3340607.67 3340608.31 3340613.45 3340617.54 3340615.67 3340620.09 3340625.06 3340627.79 3340625.56 3340636.70 3340620.33 3340616.36 3340611.01 3340627.36 3340631.02 3340635.67 3340635.97 3340641.58 3340660.21 3340649.00 3340652.68 3340651.01 3340656.10 3340669.57
15.	ОП15	Российская Федерация, Иркутская область, Иркутский муниципальный район, Хомутовское сельское поселение, с.	11033.19	Земли населенных пунктов	Земельные участки (территории) общего пользования	Перераспределение неразграниченных земель государственной собственности и ЗУ 38:06:100101:3701	405152.42 405147.63 405119.07 405121.53 405155.41 405160.29	3340842.71 3340839.79 3340825.03 3340819.79 3340837.40 3340828.74

		Хомутово, ул. 1-я Урожайная					405163.44 405170.56 405181.07 405188.02 405185.02 405194.28 405195.73 405193.76 405196.21 405199.45 405205.52 405210.81 405209.92 405212.78 405214.33 405218.59 405220.22 405226.30 405226.48 405229.67 405235.26 405241.09 405239.46 405242.28 405243.98 405244.00 405246.99 405251.65 405254.01 405260.13 405258.02 405259.73 405275.88 405286.62 405279.86 405278.31 405271.68 405277.02 405274.14	3340828.58 3340815.31 3340796.10 3340783.13 3340781.45 3340763.53 3340760.46 3340759.29 3340754.94 3340756.48 3340745.47 3340735.79 3340735.36 3340730.01 3340727.46 3340720.02 3340720.79 3340710.30 3340707.49 3340701.72 3340692.31 3340682.30 3340681.34 3340676.75 3340674.00 3340673.70 3340669.98 3340661.65 3340662.98 3340653.72 3340652.29 3340648.95 3340650.03 3340653.11 3340656.96 3340657.86 3340668.47 3340671.27 3340676.57

							405270.32	3340683.33
							405263.96	3340694.61
							405261.77	3340698.48
							405256.19	3340695.33
							405246.72	3340711.92
							405252.22	3340714.96
							405249.79	3340719.29
							405247.47	3340722.96
							405241.93	3340719.83
							405231.92	3340735.82
							405234.36	3340737.02
							405231.77	3340741.08
							405230.20	3340743.96
							405226.10	3340751.57
							405224.82	3340753.40
							405221.95	3340754.99
							405216.84	3340763.74
							405219.31	3340765.74
							405211.86	3340777.77
							405206.17	3340786.80
							405201.42	3340795.71
							405200.26	3340795.12
							405194.45	3340805.30
							405188.99	3340815.01
							405189.21	3340815.71
							405186.49	3340820.56
							405189.31	3340822.05
							405186.69	3340825.81
							405185.04	3340828.76
							405182.84	3340827.37
							405168.80	3340851.03
							405170.86	3340852.36
							405163.78	3340863.49
							405161.81	3340862.43
							405148.55	3340884.85
							405149.56	3340885.55
							405146.27	3340890.35
							405147.03	3340890.99
							405143.09	3340896.78

							405141.78	3340895.84
							405133.69	3340908.70
							405124.59	3340924.21
							405127.18	3340925.97
							405123.12	3340932.59
							405117.22	3340942.31
							405112.35	3340950.66
							405110.65	3340949.55
							405105.05	3340957.88
							405100.13	3340965.83
							405097.98	3340964.48
							405092.58	3340973.16
							405094.43	3340974.39
							405097.55	3340975.93
							405093.86	3340982.18
							405094.64	3340982.54
							405093.50	3340984.48
							405092.00	3340983.90
							405087.24	3340991.84
							405086.25	3340991.27
							405081.32	3340999.63
							405078.93	3340998.34
							405073.60	3341006.69
							405074.41	3341007.18
							405064.01	3341024.13
							405066.72	3341025.78
							405065.02	3341028.62
							405057.46	3341040.42
							405056.06	3341039.63
							405050.08	3341050.91
							405046.18	3341057.04
							405044.58	3341060.07
							405043.38	3341063.67
							405042.54	3341066.55
							405011.38	3341060.25
							404990.41	3341056.06
							405008.37	3341054.18
							405044.84	3341004.92
							405048.29	3341007.59

							405060.51 405058.58 405051.97 405063.03 405066.59 405078.61 405080.36 405083.31 405082.80 405089.71 405087.08 405094.24 405098.46 405099.45 405100.89 405103.99 405111.56 405117.77 405121.67 405122.95 405126.21 405123.85 405126.99 405131.26 405136.16 405134.21 405135.84 405135.57 405139.24 405145.65 405152.42	3340991.10 3340989.47 3340983.60 3340969.95 3340973.01 3340958.15 3340958.49 3340954.78 3340952.30 3340943.50 3340941.56 3340932.53 3340926.38 3340925.21 3340926.04 3340921.04 3340909.84 3340899.57 3340893.05 3340893.74 3340888.54 3340887.01 3340881.72 3340884.35 3340876.44 3340875.14 3340872.48 3340872.44 3340866.28 3340854.23 3340842.71
16.	ОП16	Российская Федерация, Иркутская область, муниципальный район Иркутский, сельское поселение Хомутовское, село	40646.31	Земли населенных пунктов	Земельные участки (территории) общего пользования	Перераспределение ЗУ 38:06:000000:7563, 38:06:100101:2788, 38:06:100101:370, 38:06:100101:2284, 38:06:100101:2525, 38:06:100101:2994	404998.77 405007.65 405020.82 405021.28 405034.30 405034.28 405042.84	3340423.18 3340465.38 3340564.73 3340569.36 3340570.32 3340570.88 3340571.93

		Хомутово, от примыкания к полосе отвода на км 5+382 автодороги Куда-Хомутово-Турская км 0+007 до границы с.Хомутово км 4+775					405041.06 405038.52 405020.33 405019.85 405010.59 404984.93 404979.07 404974.58 404972.93 404970.15 404965.19 404961.19 404945.57 404971.36 404963.68 404958.88 404945.85 404938.82 404923.30 404910.23 404897.55 404893.15 404893.06 404882.34 404876.09 404871.86 404868.95 404866.75 404860.85 404858.16 404845.21 404840.38 404838.68 404833.70 404826.93 404805.79 404773.56 404771.21 404770.42	3340583.89 3340583.49 3340581.61 3340600.85 3340670.74 3340817.68 3340871.60 3340893.98 3340903.58 3340917.76 3340948.43 3340972.43 3341047.48 3341051.33 3341072.99 3341086.15 3341083.70 3341081.67 3341162.71 3341215.43 3341283.58 3341332.79 3341368.61 3341535.59 3341581.29 3341603.22 3341613.65 3341620.30 3341641.92 3341651.27 3341695.33 3341711.30 3341716.63 3341734.15 3341757.73 3341817.78 3341902.12 3341911.83 3341921.34

							404771.11	3341929.22
							404771.94	3341937.18
							404777.22	3341959.71
							404781.06	3341975.50
							404783.25	3341985.51
							404817.69	3342123.50
							404829.35	3342180.71
							404853.39	3342334.82
							404856.42	3342368.84
							404857.33	3342398.46
							404856.78	3342420.83
							404849.91	3342507.31
							404849.39	3342523.26
							404849.64	3342532.72
							404852.34	3342545.63
							404861.00	3342560.94
							404891.57	3342594.56
							404908.39	3342618.00
							404927.33	3342640.49
							404927.57	3342640.31
							404931.75	3342645.91
							404937.19	3342652.26
							404937.09	3342655.01
							404942.57	3342662.18
							404945.65	3342663.15
							404960.33	3342684.15
							404973.75	3342700.52
							405009.96	3342745.50
							405015.58	3342753.12
							405019.47	3342758.52
							405019.90	3342758.11
							405056.99	3342816.48
							405071.01	3342842.43
							405081.87	3342864.34
							405086.28	3342874.16
							405088.76	3342879.94
							405091.21	3342885.58
							405093.07	3342890.00
							405093.15	3342891.00

							405099.56	3342907.00
							405102.06	3342912.85
							405102.30	3342913.81
							405107.20	3342926.82
							405111.04	3342936.02
							405111.97	3342938.24
							405111.69	3342938.39
							405134.70	3342995.25
							405141.17	3343014.86
							405143.43	3343029.34
							405145.80	3343056.45
							405142.59	3343091.29
							405138.98	3343108.79
							405138.02	3343112.06
							405136.12	3343113.68
							405125.10	3343106.86
							405128.50	3343089.59
							405130.14	3343079.59
							405131.85	3343065.62
							405132.02	3343064.27
							405132.21	3343054.17
							405130.78	3343041.00
							405124.00	3343017.98
							405115.83	3342990.99
							405068.11	3342877.00
							405064.83	3342869.87
							405060.12	3342859.44
							405056.29	3342851.51
							405053.83	3342847.37
							405055.28	3342846.43
							405049.40	3342837.08
							405048.96	3342836.24
							405045.26	3342829.16
							405044.81	3342829.64
							405042.64	3342824.81
							405042.20	3342824.81
							405037.90	3342817.80
							405039.80	3342816.41
							405026.81	3342794.24

							405013.01	3342773.77
							405011.83	3342772.13
							405005.61	3342764.09
							405000.23	3342756.88
							405000.18	3342755.22
							404997.24	3342751.46
							404996.71	3342751.71
							404989.25	3342741.84
							404983.97	3342734.07
							404974.06	3342720.61
							404967.96	3342713.24
							404963.13	3342707.45
							404955.13	3342698.40
							404950.85	3342693.61
							404950.00	3342692.39
							404928.24	3342667.07
							404927.29	3342665.82
							404921.27	3342657.86
							404916.58	3342651.41
							404896.38	3342627.44
							404883.00	3342611.25
							404880.22	3342607.89
							404876.01	3342603.41
							404865.10	3342591.00
							404850.38	3342568.49
							404840.20	3342550.39
							404836.54	3342532.41
							404836.00	3342527.73
							404834.08	3342526.43
							404833.36	3342525.62
							404835.47	3342521.27
							404836.44	3342517.67
							404837.27	3342500.54
							404837.68	3342493.38
							404838.97	3342466.82
							404838.13	3342465.53
							404838.34	3342460.52
							404837.89	3342460.46
							404838.86	3342451.82

							404839.67	3342444.73
							404839.80	3342438.17
							404840.58	3342422.96
							404841.04	3342411.90
							404841.09	3342406.07
							404841.35	3342397.90
							404841.46	3342392.11
							404841.43	3342385.52
							404841.12	3342364.52
							404840.16	3342360.16
							404839.86	3342355.38
							404839.15	3342348.05
							404837.08	3342326.83
							404823.08	3342227.43
							404822.26	3342221.96
							404819.34	3342202.27
							404817.84	3342192.20
							404811.64	3342157.02
							404810.71	3342152.81
							404805.47	3342132.49
							404804.16	3342128.95
							404758.99	3341938.95
							404757.79	3341926.02
							404758.46	3341909.40
							404761.12	3341898.24
							404806.14	3341773.77
							404810.73	3341760.29
							404812.86	3341754.30
							404820.50	3341732.29
							404822.02	3341727.82
							404820.08	3341726.95
							404825.64	3341710.09
							404824.65	3341709.70
							404844.05	3341652.93
							404857.86	3341610.32
							404864.43	3341579.35
							404865.91	3341566.49
							404866.86	3341557.38
							404867.11	3341554.83

							404867.40 404869.41 404880.06 404880.16 404884.65 404897.55 404910.60 404921.03 404925.45 404925.87 404919.47 404913.74 404920.62 404931.31 404958.63 404972.07 404997.77 405006.90 405007.82 404994.86 404985.87 404998.77	3341551.78 3341534.21 3341368.27 3341332.19 3341282.00 3341212.53 3341159.93 3341110.11 3341088.92 3341076.98 3341071.56 3341069.99 3341042.34 3341045.01 3340904.98 3340815.72 3340668.56 3340599.71 3340565.07 3340467.74 3340424.99 3340423.18
17.	ОП17	Российская Федерация, Иркутская область, Иркутский муниципальный район, Хомутовское сельское поселение, с. Хомутово	10121.20	Земли населенных пунктов	Земельные участки (территории) общего пользования	Образование из неразграниченных земель государственной собственности	405150.49 405142.17 405136.99 405134.38 405130.84 405131.22 405129.53 405127.02 405124.22 405118.04 405117.40 405111.69 405134.70 405141.17 405143.43 405142.92	3343019.70 3343001.45 3342991.45 3342985.44 3342977.95 3342977.75 3342973.74 3342967.21 3342961.36 3342949.28 3342949.54 3342938.39 3342995.25 3343014.86 3343029.34 3343023.64

							405147.15	3343021.28
							405150.49	3343019.70
							404971.36	3341051.33
							404945.57	3341047.48
							404956.12	3340996.81
							404958.43	3340997.17
							404950.01	3341039.13
							404951.07	3341044.07
							404953.59	3341046.82
							404971.36	3341051.33
							405038.52	3340583.49
							405034.57	3340585.47
							405032.57	3340601.11
							405032.50	3340601.60
							405035.29	3340601.91
							405033.79	3340616.59
							405030.02	3340641.23
							405029.83	3340642.55
							405024.44	3340641.85
							405024.06	3340644.99
							405022.91	3340652.21
							405022.22	3340658.97
							405018.60	3340676.29
							405014.78	3340694.81
							405014.40	3340694.71
							405008.91	3340727.92
							405015.96	3340728.66
							405001.34	3340794.46
							404995.38	3340793.23
							404989.30	3340823.57
							404987.06	3340835.10
							404985.81	3340841.54
							404987.69	3340842.00
							404986.52	3340846.73
							404985.58	3340846.52
							404984.93	3340848.84
							404983.65	3340848.55
							404983.25	3340850.37
							404984.50	3340850.65

							404984.01	3340852.83
							404982.71	3340852.36
							404979.07	3340871.60
							404984.93	3340817.68
							405010.59	3340670.74
							405019.85	3340600.85
							405019.47	3340591.79
							405020.33	3340581.61
							405038.52	3340583.49
							405000.40	3340372.35
							405001.28	3340373.94
							405001.02	3340374.01
							405000.56	3340374.16
							405001.36	3340378.71
							405002.07	3340378.65
							405005.86	3340395.06
							405010.33	3340414.87
							405011.48	3340423.53
							405010.21	3340423.72
							405011.04	3340429.40
							405012.22	3340429.18
							405012.72	3340432.95
							405011.43	3340433.19
							405011.45	3340433.72
							405012.90	3340445.57
							405014.36	3340445.44
							405019.26	3340444.57
							405022.04	3340459.63
							405019.96	3340460.15
							405019.31	3340460.33
							405020.98	3340469.80
							405021.97	3340473.85
							405022.46	3340473.79
							405025.15	3340488.71
							405026.98	3340490.08
							405030.88	3340508.59
							405034.03	3340540.87
							405034.30	3340570.32
							405021.28	3340569.36

							405020.82	3340564.73
							405007.65	3340465.38
							404998.77	3340423.18
							404988.15	3340375.77
							404995.27	3340373.26
							405000.40	3340372.35
							404945.85	3341083.70
							404939.89	3341110.39
							404943.50	3341111.31
							404938.08	3341128.08
							404925.61	3341165.97
							404923.58	3341173.53
							404917.82	3341193.06
							404912.34	3341215.05
							404906.86	3341245.43
							404906.02	3341249.15
							404904.79	3341254.41
							404903.07	3341262.88
							404903.72	3341263.58
							404903.10	3341270.87
							404896.92	3341306.79
							404901.22	3341308.04
							404900.50	3341327.14
							404896.50	3341326.75
							404895.93	3341346.27
							404894.79	3341346.20
							404893.33	3341374.08
							404891.73	3341404.57
							404889.40	3341446.81
							404886.80	3341500.42
							404887.50	3341504.08
							404884.37	3341503.98
							404893.06	3341368.61
							404893.15	3341332.79
							404897.55	3341283.58
							404910.23	3341215.43
							404923.30	3341162.71
							404938.82	3341081.67
							404945.85	3341083.70

							404886.61	3341527.01
							404885.95	3341541.05
							404885.95	3341541.05
							404881.85	3341568.16
							404882.75	3341568.33
							404882.19	3341572.34
							404880.96	3341572.19
							404875.54	3341594.15
							404871.86	3341603.22
							404876.09	3341581.29
							404882.34	3341535.59
							404882.90	3341526.87
							404886.61	3341527.01
							404868.00	3341620.67
							404862.87	3341639.09
							404864.08	3341639.42
							404863.15	3341642.68
							404860.85	3341641.92
							404866.75	3341620.30
							404868.00	3341620.67
							404860.38	3341651.81
							404858.45	3341657.69
							404857.43	3341661.15
							404852.54	3341677.12
							404851.93	3341677.53
							404849.20	3341687.17
							404850.81	3341688.26
							404848.31	3341696.26
							404845.21	3341695.33
							404858.16	3341651.27
							404860.38	3341651.81
							404853.08	3342310.23
							404853.01	3342310.89
							404850.01	3342310.59
							404850.11	3342309.58
							404853.03	3342309.88
							404849.15	3342285.42
							404848.42	3342281.49
							404844.33	3342259.52

							404844.20	3342258.83
							404839.98	3342230.23
							404836.79	3342214.03
							404832.55	3342190.77
							404832.68	3342183.59
							404826.62	3342156.38
							404820.11	3342126.20
							404821.32	3342125.30
							404819.37	3342117.37
							404813.33	3342095.25
							404809.38	3342080.69
							404806.94	3342070.88
							404808.30	3342070.54
							404802.10	3342051.01
							404793.50	3342023.12
							404794.51	3342022.56
							404790.31	3342011.06
							404792.72	3342010.11
							404790.86	3342004.39
							404787.04	3341994.49
							404786.56	3341992.79
							404783.04	3341978.79
							404779.85	3341966.26
							404777.81	3341956.89
							404774.34	3341939.12
							404772.98	3341928.48
							404772.59	3341921.21
							404772.78	3341913.75
							404773.86	3341906.95
							404776.34	3341898.14
							404781.72	3341883.78
							404785.98	3341875.48
							404797.39	3341845.00
							404802.14	3341831.98
							404812.09	3341806.66
							404818.93	3341787.35
							404836.71	3341735.23
							404833.70	3341734.15
							404826.93	3341757.73

							404805.79	3341817.78
							404773.56	3341902.12
							404771.21	3341911.83
							404770.42	3341921.34
							404771.11	3341929.22
							404771.94	3341937.18
							404777.22	3341959.71
							404781.06	3341975.50
							404783.25	3341985.51
							404817.69	3342123.50
							404829.35	3342180.71
							404853.39	3342334.82
							404856.42	3342368.84
							404856.84	3342382.45
							404860.92	3342382.01
							404857.84	3342349.89
							404857.47	3342346.85
							404856.85	3342339.86
							404855.91	3342326.78
							404853.23	3342311.16
							404853.08	3342310.23
							404838.25	3342230.30
							404838.42	3342231.29
							404837.44	3342231.46
							404837.26	3342230.48
							404838.25	3342230.30
							404845.66	3342271.03
							404845.85	3342272.01
							404844.86	3342272.19
							404844.68	3342271.21
							404845.66	3342271.03
							404805.38	3342069.21
							404805.64	3342070.17
							404804.67	3342070.44
							404804.41	3342069.47
							404805.38	3342069.21
							404816.75	3342110.66
							404816.86	3342111.66
							404814.98	3342111.87

							404814.74	3342110.88
							404816.75	3342110.66
							404866.26	3342562.47
							404875.72	3342574.13
							404878.99	3342579.54
							404884.94	3342587.27
							404861.00	3342560.94
							404852.34	3342545.63
							404849.64	3342532.72
							404849.39	3342523.26
							404849.91	3342507.31
							404856.78	3342420.83
							404857.33	3342398.46
							404857.11	3342391.30
							404859.09	3342391.37
							404859.17	3342401.54
							404858.63	3342410.75
							404858.03	3342417.39
							404857.32	3342434.93
							404856.48	3342451.18
							404855.90	3342467.76
							404853.19	3342500.44
							404852.44	3342503.65
							404852.01	3342508.25
							404850.61	3342527.73
							404850.67	3342528.78
							404850.19	3342531.26
							404850.53	3342534.04
							404854.78	3342543.28
							404852.80	3342544.79
							404866.26	3342562.47
							404973.75	3342700.52
							404974.68	3342699.92
							404977.62	3342703.79
							404988.03	3342717.43
							404999.08	3342731.81
							405009.96	3342745.50
							404973.75	3342700.52
							405019.90	3342758.11

							405028.47 405034.59 405046.18 405063.22 405081.64 405082.40 405081.87 405071.01 405056.99 405019.90 405148.95 405148.29 405146.58 405144.26 405143.43 405142.92 405145.80 405145.46 405148.95	3342771.24 3342779.11 3342794.91 3342822.57 3342856.33 3342855.96 3342864.34 3342842.43 3342816.48 3342758.11 3343053.00 3343056.61 3343056.29 3343080.40 3343087.88 3343087.71 3343056.45 3343052.56 3343053.00
18.	ОП18	Российская Федерация, Иркутская область, Иркутский муниципальный район, Хомутовское сельское поселение, с. Хомутово	928.94	Земли населенных пунктов	Земельные участки (территории) общего пользования	Образование из неразграниченных земель государственной собственности	404989.56 404964.32 404923.58 404925.63 404928.37 404959.69 404990.39 404989.56 405050.39 405049.78 405032.40 404998.06 404969.08 404969.84 404993.02 405050.39	3341195.69 3341186.85 3341173.53 3341166.00 3341167.14 3341177.53 3341187.79 3341195.69 3341165.08 3341171.08 3341166.94 3341158.74 3341151.63 3341147.88 3341152.83 3341165.08

19.	ОП19	Российская Федерация, Иркутская область, муниципальный район Иркутский, сельское поселение Хомутовское, село Хомутово	7609.31	Земли населенных пунктов	Земельные участки (территории) общего пользования	Перераспределение неразграниченных земель государственной собственности, ЗУ 38:06:000000:10354, 38:06:100101:1993, 38:06:100101:2813, 38:06:100101:1992	405031.66 405030.12 405029.08 405028.46 405023.76 405024.67 405025.66 405028.52 405026.94 405009.37 404987.40 404985.08 404990.80 404990.77 404990.42 405010.27 405021.87 405023.92 405024.43 405006.80 404989.17 404974.37 404959.61 404940.67 404921.74 404892.27 404890.36 404888.34 404887.50 404884.37 404882.90 404886.61 404887.90 404907.05 404920.87 404925.51 404932.29 404937.79 404946.03	3341589.16 3341583.99 3341563.49 3341551.28 3341547.51 3341545.48 3341543.26 3341533.55 3341533.25 3341527.53 3341520.37 3341494.36 3341493.15 3341493.03 3341491.66 3341486.37 3341483.28 3341483.04 3341471.82 3341474.37 3341476.92 3341488.06 3341499.17 3341473.26 3341500.20 3341505.94 3341505.86 3341505.05 3341504.08 3341503.98 3341526.87 3341527.01 3341519.70 3341515.63 3341510.75 3341509.44 3341508.78 3341508.78 3341511.41

							404967.16	3341521.42
							404976.23	3341527.87
							404979.79	3341557.80
							404972.42	3341562.81
							404980.88	3341568.79
							404987.03	3341568.15
							405008.58	3341563.76
							405015.57	3341565.51
							405020.28	3341568.70
							405022.52	3341571.14
							405022.84	3341577.18
							405021.35	3341587.78
							405005.17	3341636.78
							405002.67	3341635.95
							404996.05	3341661.42
							404986.94	3341681.82
							404968.94	3341682.35
							404952.73	3341696.53
							404947.34	3341695.60
							404936.57	3341712.68
							404925.97	3341710.17
							404877.83	3341700.26
							404873.67	3341698.83
							404871.27	3341698.45
							404868.13	3341700.46
							404948.81	3341716.00
							404965.70	3341699.40
							404984.74	3341694.84
							404990.53	3341693.45
							405015.62	3341637.06
							405014.07	3341636.29
							405026.67	3341598.63
							405052.34	3341610.25
							405034.12	3341646.40
							405033.25	3341645.95
							405011.52	3341688.43
							405019.25	3341686.58
							405039.71	3341646.66
							405063.79	3341599.66

							405070.75 405074.85 405072.84 405068.68 405061.82 405053.42 405050.03 405045.78 405036.16 405033.43 405031.66 405006.96 405003.39 404994.05 404997.62 405006.96	3341586.07 3341578.07 3341578.62 3341586.80 3341590.01 3341603.04 3341601.64 3341599.34 3341594.93 3341592.64 3341589.16 3341539.95 3341549.29 3341545.73 3341536.39 3341539.95
20.	ОП20	Российская Федерация, Иркутская область, Иркутский муниципальный район, Хомутовское сельское поселение, с. Хомутово	131331.78	Земли населенных пунктов	Земельные участки (территории) общего пользования	Перераспределение неразграниченных земель государственной собственности, ЗУ 38:06:100101:20, 38:06:000000:10221, 38:06:100101:19, 38:06:100101:2411, 38:06:100101:1902, 38:06:100101:1999, 38:06:100101:105, 38:06:100101:2055, 38:06:100101:76, 38:06:100101:2610, 38:06:100101:2540, 38:06:100101:2540, 38:06:100101:3661, 38:06:100101:972, 38:06:100101:4031, 38:06:100101:2643, 38:06:100801:21166, 38:06:100101:3154,	406200.22 406241.50 406256.95 406274.47 406301.98 406325.83 406358.73 406378.49 406394.70 406400.64 406400.64 406442.63 406457.72 406473.06 406474.50 406475.89 406472.39 406433.19 406340.68 406361.77 405990.05 405935.55	3343163.41 3343191.20 3343202.54 3343215.37 3343236.05 3343261.46 3343245.61 3343235.93 3343243.80 3343247.24 3343247.24 3343265.21 3343283.93 3343277.25 3343277.54 3343277.06 3343269.76 3343249.36 3343201.63 3343158.90 3342846.78 3342908.36

						38:06:100101:3153, 38:06:100101:1997, 38:06:100101:3669, 38:06:100101:2568, 38:06:100101:4252, 38:06:000000:9727, 38:06:000000:9728, 38:06:100101:1067, 38:06:100101:1024, 38:06:100101:3843,	405934.94 405879.02 405857.98 405692.88 405630.48 405513.09 405477.37 405463.72 405447.81 405425.47 405393.71 405357.45 405341.07 405161.27 405137.94 405129.15 405113.65 405096.93 405096.93 405081.38 405074.90 405069.73 405069.19 405057.29 405043.73 405026.21 405022.68 405015.36 405009.97 405017.51 405024.74 405019.47 405042.09 405044.81 405033.27 405047.10 405064.35 405076.10 405077.99	3342909.05 3342853.44 3342832.52 3342663.06 3342598.04 3342475.73 3342470.57 3342458.45 3342475.93 3342464.68 3342429.55 3342384.37 3342398.42 3342197.01 3342170.88 3342156.81 3342168.71 3342095.16 3342095.17 3342072.87 3342048.70 3342039.33 3342038.29 3342015.37 3341989.25 3341955.50 3341948.70 3341939.92 3341944.14 3341954.93 3341973.98 3341977.69 3342022.29 3342027.64 3342034.31 3342057.65 3342047.63 3342069.71 3342073.26

							405048.20	3342087.95
							405051.28	3342093.11
							405073.03	3342082.40
							405077.79	3342079.99
							405089.72	3342100.56
							405096.30	3342114.70
							405100.68	3342132.26
							405107.92	3342173.67
							405108.46	3342173.61
							405109.17	3342172.90
							405109.88	3342173.61
							405109.17	3342174.32
							405114.98	3342184.17
							405117.23	3342184.67
							405117.56	3342185.18
							405131.89	3342202.06
							405162.32	3342235.00
							405164.69	3342237.90
							405130.62	3342269.30
							405131.51	3342270.11
							405111.09	3342289.33
							405117.53	3342296.39
							405126.96	3342307.08
							405133.47	3342314.65
							405141.03	3342323.44
							405156.56	3342338.63
							405158.84	3342336.32
							405116.69	3342289.97
							405145.35	3342257.23
							405146.14	3342257.87
							405165.72	3342238.92
							405213.01	3342281.54
							405196.69	3342298.76
							405166.11	3342328.95
							405172.41	3342335.68
							405203.50	3342304.59
							405219.70	3342288.58
							405232.32	3342299.14
							405234.69	3342296.27

							405249.58	3342312.54
							405271.00	3342339.64
							405269.65	3342341.00
							405267.56	3342342.84
							405287.06	3342365.44
							405300.69	3342379.62
							405308.22	3342390.55
							405312.09	3342399.65
							405306.36	3342403.21
							405315.55	3342429.70
							405324.03	3342442.91
							405334.07	3342462.09
							405333.74	3342462.44
							405329.98	3342469.43
							405319.01	3342482.64
							405296.46	3342504.57
							405293.27	3342506.98
							405292.36	3342506.10
							405283.93	3342515.57
							405289.96	3342522.46
							405305.92	3342504.37
							405321.39	3342489.04
							405335.90	3342472.29
							405357.57	3342447.26
							405379.86	3342468.66
							405385.58	3342463.07
							405408.78	3342485.07
							405430.11	3342505.02
							405462.08	3342524.63
							405461.22	3342526.97
							405482.12	3342549.83
							405515.85	3342580.13
							405541.73	3342609.30
							405542.07	3342608.95
							405559.98	3342626.41
							405578.98	3342647.58
							405568.46	3342657.47
							405603.25	3342693.15
							405636.39	3342724.61

							405653.64	3342741.46
							405651.17	3342743.94
							405634.34	3342761.17
							405633.93	3342762.11
							405659.17	3342780.76
							405666.02	3342786.04
							405684.85	3342763.06
							405714.25	3342793.27
							405718.12	3342797.04
							405720.92	3342799.79
							405761.14	3342840.54
							405750.75	3342852.04
							405765.78	3342866.48
							405775.47	3342854.74
							405786.95	3342840.83
							405808.98	3342855.46
							405760.89	3342926.16
							405765.94	3342930.15
							405798.36	3342892.08
							405802.15	3342887.62
							405831.56	3342916.74
							405844.52	3342930.43
							405860.23	3342942.85
							405878.49	3342958.43
							405896.71	3342974.05
							405914.94	3342989.66
							405933.16	3343005.27
							405951.39	3343020.88
							405969.62	3343036.49
							405987.84	3343052.12
							405992.01	3343055.70
							405994.93	3343058.20
							405999.37	3343062.01
							406006.06	3343067.75
							406028.09	3343041.93
							406047.18	3343057.53
							406050.48	3343059.08
							406068.03	3343075.17
							406093.37	3343098.40

							406076.46	3343120.02
							406074.57	3343122.44
							406068.94	3343129.67
							406073.23	3343133.09
							406100.50	3343100.44
							406120.31	3343116.52
							406139.48	3343131.15
							406159.47	3343145.05
							406163.18	3343140.12
							406200.22	3343163.41
							405678.17	3342714.96
							405685.21	3342722.64
							405692.79	3342730.24
							405689.28	3342734.50
							405681.29	3342726.50
							405674.33	3342718.92
							405678.17	3342714.96
							405944.45	3342999.89
							405940.26	3343004.90
							405935.75	3343000.49
							405936.44	3342999.78
							405940.22	3343003.39
							405943.70	3342999.24
							405944.45	3342999.89
							405139.79	3342181.08
							405139.45	3342186.12
							405138.44	3342186.05
							405138.78	3342181.01
							405139.79	3342181.08
							405125.15	3342171.29
							405125.01	3342176.25
							405124.01	3342176.22
							405124.16	3342171.26
							405125.15	3342171.29
							405103.67	3342135.52
							405102.75	3342135.92
							405101.14	3342132.23
							405102.06	3342131.83
							405103.67	3342135.52

							405139.82	3342316.97
							405142.62	3342319.46
							405141.96	3342320.21
							405139.16	3342317.72
							405139.82	3342316.97
							405739.93	3342801.21
							405740.64	3342801.92
							405739.93	3342802.63
							405739.22	3342801.92
							405739.93	3342801.21
							405899.18	3342962.07
							405898.47	3342962.78
							405897.76	3342962.07
							405898.47	3342961.36
							405899.18	3342962.07
							405858.18	3342920.68
							405857.46	3342921.38
							405856.76	3342920.67
							405857.47	3342919.97
							405858.18	3342920.68
							405772.39	3342915.52
							405771.88	3342916.38
							405771.02	3342915.87
							405771.53	3342915.01
							405772.39	3342915.52
							405115.18	3342286.54
							405115.81	3342287.31
							405115.04	3342287.94
							405114.40	3342287.17
							405115.18	3342286.54
							406071.69	3343129.01
							406072.42	3343129.69
							406071.73	3343130.42
							406071.01	3343129.73
							406071.69	3343129.01
							405011.83	3341935.68
							405006.81	3341939.63
							404997.56	3341926.41
							404989.05	3341915.56

							404975.52 404960.54 404943.10 404927.74 404920.15 404914.16 404910.93 404906.13 404880.14 404881.57 404857.59 404846.77 404837.18 404836.71 404833.70 404838.68 404840.38 404845.21 404848.31 404868.13 404866.92 404866.69 404865.19 404863.88 404898.86 404914.79 404895.48 404882.13 404903.30 404916.87 404935.35 404961.91 404989.03 405011.83	3341898.31 3341879.21 3341859.13 3341840.65 3341831.53 3341823.67 3341819.23 3341813.00 3341770.21 3341767.02 3341745.72 3341738.91 3341735.40 3341735.23 3341734.15 3341716.63 3341711.30 3341695.33 3341696.26 3341700.46 3341705.08 3341705.96 3341711.69 3341716.48 3341732.08 3341741.97 3341756.32 3341765.65 3341799.78 3341821.66 3341843.85 3341875.74 3341908.30 3341935.68
21.	ОП21	Российская Федерация, Иркутская область, Иркутский муниципальный район,	1896.79	Земли населенных пунктов	Земельные участки (территории) общего пользования	Образование из неразграниченных земель государственной собственности	404816.74 404806.67 404802.48 404802.11	3341975.21 3341983.07 3341985.54 3341986.47

		Хомутовское сельское поселение, с. Хомутово					404801.18 404786.56 404783.04 404811.53 404816.74 404900.91 404894.87 404879.61 404873.61 404877.21 404877.65 404871.25 404863.93 404858.90 404853.60 404850.44 404840.52 404810.63 404804.29 404799.47 404800.83 404781.72 404785.98 404822.21 404823.44 404831.69 404838.69 404845.75 404846.32 404849.00 404849.24 404853.07 404856.92 404865.97 404865.64 404879.53 404874.82 404885.13 404888.23	3341986.10 3341992.79 3341978.79 3341964.58 3341975.21 3341977.18 3341982.50 3341960.92 3341952.52 3341949.55 3341947.73 3341937.79 3341929.27 3341925.92 3341926.86 3341922.09 3341915.56 3341896.90 3341898.60 3341896.78 3341893.25 3341883.78 3341875.48 3341896.52 3341894.18 3341898.29 3341902.26 3341906.12 3341905.48 3341907.05 3341906.75 3341909.36 3341912.72 3341919.51 3341919.83 3341930.30 3341935.23 3341950.07 3341952.17

							404889.10 404891.14 404888.17 404896.67 404898.80 404900.91	3341953.44 3341956.44 3341959.34 3341971.59 3341976.86 3341977.18
22.	ОП22	Российская Федерация, Иркутская область, муниципальный район Иркутский, сельское поселение Хомутовское, село Хомутово	6773.03	Земли населенных пунктов	Земельные участки (территории) общего пользования	Образование из неразграниченных земель государственной собственности	405114.98 405105.70 405105.16 405102.29 405102.99 405091.56 405078.28 405099.06 405105.87 405119.54 405103.84 405090.40 405088.72 405088.43 405087.78 405085.92 405081.24 405078.23 405080.69 405074.87 405067.38 405056.23 405044.65 405031.95 405031.55 405030.02 405018.87 405016.22 405004.53 404999.93 404990.63 404983.15	3342184.17 3342192.31 3342194.93 3342197.33 3342198.26 3342208.45 3342220.14 3342239.45 3342245.78 3342259.15 3342274.00 3342258.48 3342259.58 3342259.76 3342260.17 3342256.92 3342249.85 3342245.30 3342243.67 3342237.74 3342229.56 3342239.82 3342229.70 3342210.58 3342207.67 3342202.77 3342186.88 3342183.60 3342170.30 3342158.70 3342144.02 3342133.70

							404982.42	3342134.19
							404962.93	3342106.95
							404962.50	3342107.20
							404956.84	3342108.49
							404939.96	3342088.82
							404929.46	3342074.29
							404937.83	3342068.87
							404937.25	3342066.16
							404936.59	3342064.93
							404920.29	3342034.06
							404914.89	3342033.43
							404901.69	3342045.95
							404899.06	3342048.44
							404888.14	3342062.10
							404884.28	3342069.48
							404888.26	3342075.10
							404876.13	3342083.36
							404878.62	3342086.81
							404867.61	3342092.10
							404856.66	3342099.77
							404840.54	3342112.40
							404821.32	3342125.30
							404819.37	3342117.37
							404822.28	3342116.55
							404826.42	3342114.52
							404842.98	3342104.02
							404861.96	3342088.47
							404865.28	3342084.44
							404875.34	3342072.27
							404877.76	3342067.91
							404886.41	3342050.09
							404873.97	3342039.23
							404881.39	3342034.74
							404885.91	3342040.94
							404891.55	3342036.73
							404919.31	3342011.43
							404922.35	3342016.00
							404921.58	3342017.01
							404925.34	3342023.27

							404929.77	3342022.32
							404937.59	3342039.29
							404940.51	3342047.08
							404938.11	3342048.26
							404940.72	3342054.06
							404947.07	3342064.81
							404949.88	3342063.72
							404950.18	3342063.94
							404946.60	3342065.66
							404951.63	3342073.70
							404957.26	3342080.94
							404960.52	3342085.68
							404970.91	3342100.31
							404980.44	3342115.18
							404986.52	3342124.20
							404988.51	3342122.91
							404990.13	3342125.61
							404990.08	3342126.34
							404992.58	3342130.40
							404994.72	3342133.36
							404998.45	3342138.97
							405003.19	3342146.67
							405001.20	3342148.87
							405006.18	3342156.38
							405010.02	3342156.31
							405014.83	3342162.18
							405013.00	3342163.75
							405024.13	3342179.30
							405027.36	3342176.46
							405027.98	3342177.37
							405041.91	3342194.45
							405038.67	3342197.19
							405047.69	3342206.69
							405057.99	3342212.58
							405061.28	3342211.61
							405095.54	3342186.21
							405107.92	3342173.67
							405108.46	3342173.61
							405109.17	3342174.32

							405114.98	3342184.17
23.	ОП23	Российская Федерация, Иркутская область, Иркутский муниципальный район, Хомутовское сельское поселение, с. Хомутово	226.72	Земли населенных пунктов	Земельные участки (территории) общего пользования	Образование из неразграниченных земель государственной собственности	404863.60 404866.44 404870.76 404912.67 404911.26 404863.60 404853.45 404832.55 404832.68 404833.49 404839.90 404843.98 404848.30 404851.71 404853.45	3342281.24 3342280.57 3342279.23 3342255.04 3342253.12 3342281.24 3342181.09 3342190.77 3342183.59 3342183.65 3342181.37 3342179.90 3342178.21 3342176.65 3342181.09
24.	ОП24	Российская Федерация, Иркутская область, Иркутский муниципальный район, Хомутовское сельское поселение, село Хомутово, улица Кольцовская	40531.50	Земли населенных пунктов	Земельные участки (территории) общего пользования	Перераспределение неразграниченных земель государственной собственности, ЗУ 38:06:000000:9984, 38:06:100101:2935, 38:06:100101:925, 38:06:100101:433, 38:06:100101:722, 38:06:100101:719, 38:06:100101:465, 38:06:100101:980, 38:06:100101:902, 38:06:100101:1920, 38:06:100101:923, 38:06:100101:454, 38:06:100101:2718, 38:06:100101:2720, 38:06:100101:2610, 38:06:100101:76,	404916.44 404917.12 404916.47 404921.99 404922.10 404928.38 404940.23 404948.33 404952.94 404959.95 404960.71 404963.60 404968.64 404972.33 404985.62 404986.34 404989.56 404994.94 404993.47 404998.02	3342243.92 3342244.85 3342245.32 3342253.64 3342255.97 3342264.99 3342279.60 3342290.48 3342296.06 3342306.44 3342306.17 3342312.66 3342331.05 3342336.94 3342350.46 3342349.90 3342353.11 3342358.30 3342359.64 3342364.21

						38:06:100101:1904, 38:06:100101:2950, 38:06:100101:3986, 38:06:100101:3611, 38:06:100101:3610, 38:06:100101:1898, 38:06:100101:2283, 38:06:100101:2284	404999.44 405002.92 405002.75 405011.91 405014.21 405028.15 405036.14 405036.88 405038.32 405067.87 405092.48 405099.25 405109.32 405114.62 405117.23 405125.61 405137.48 405169.35 405168.26 405176.70 405178.82 405183.20 405182.33 405195.03 405204.06 405209.25 405211.79 405214.32 405220.28 405218.10 405223.26 405225.59 405228.76 405228.17 405232.56 405257.76 405264.90 405266.64 405270.38	3342363.01 3342365.89 3342366.54 3342373.98 3342375.85 3342383.69 3342386.65 3342385.54 3342386.27 3342396.31 3342406.45 3342398.54 3342404.83 3342408.76 3342410.25 3342414.88 3342422.03 3342433.34 3342436.42 3342440.53 3342436.98 3342439.69 3342441.04 3342449.25 3342454.98 3342458.64 3342460.42 3342456.90 3342461.54 3342464.64 3342468.37 3342465.48 3342467.55 3342469.33 3342472.74 3342496.40 3342502.55 3342500.85 3342504.31

							405276.46	3342509.44
							405281.54	3342513.65
							405283.93	3342515.57
							405289.96	3342522.46
							405309.17	3342539.33
							405310.39	3342541.22
							405309.20	3342543.43
							405335.38	3342566.33
							405357.66	3342585.81
							405384.60	3342606.55
							405396.36	3342617.82
							405413.50	3342633.19
							405416.13	3342630.48
							405447.65	3342658.99
							405476.00	3342682.87
							405500.96	3342704.07
							405505.17	3342708.38
							405508.20	3342710.81
							405509.02	3342710.12
							405522.83	3342721.99
							405543.93	3342703.58
							405549.15	3342708.74
							405529.84	3342729.71
							405545.98	3342743.55
							405551.83	3342748.74
							405558.14	3342754.71
							405562.97	3342758.88
							405563.31	3342759.96
							405568.44	3342763.63
							405589.14	3342782.10
							405592.85	3342777.99
							405591.97	3342777.18
							405600.65	3342766.61
							405615.26	3342779.60
							405626.04	3342769.30
							405633.93	3342762.11
							405659.17	3342780.76
							405627.96	3342819.47
							405647.89	3342835.22

							405667.33	3342851.49
							405672.03	3342855.22
							405703.96	3342881.37
							405735.22	3342906.29
							405756.95	3342923.09
							405759.96	3342925.43
							405760.89	3342926.16
							405765.94	3342930.15
							405796.39	3342956.08
							405812.10	3342968.48
							405827.81	3342980.88
							405846.04	3342996.49
							405864.27	3343012.10
							405882.50	3343027.71
							405900.73	3343043.32
							405918.96	3343058.93
							405937.18	3343074.55
							405955.41	3343090.16
							405943.31	3343104.53
							405827.53	3343007.39
							405811.34	3343025.57
							405787.05	3343060.67
							405784.60	3343064.32
							405783.45	3343063.33
							405779.48	3343059.78
							405763.25	3343045.48
							405745.77	3343030.06
							405728.60	3343049.53
							405735.93	3343055.98
							405718.63	3343073.52
							405715.73	3343070.48
							405713.44	3343068.95
							405708.72	3343064.63
							405726.00	3343045.60
							405725.07	3343044.82
							405741.44	3343026.26
							405771.64	3342992.02
							405746.24	3342972.19
							405750.32	3342967.94

							405779.30	3342990.73
							405775.59	3342995.44
							405752.76	3343022.87
							405765.54	3343033.90
							405786.48	3343050.94
							405810.22	3343017.16
							405828.66	3342997.52
							405807.24	3342981.09
							405765.66	3342948.41
							405764.00	3342947.08
							405764.22	3342946.91
							405762.03	3342944.03
							405761.22	3342944.64
							405761.60	3342945.15
							405756.97	3342941.43
							405758.46	3342938.73
							405757.58	3342938.24
							405756.17	3342940.78
							405745.71	3342932.38
							405738.60	3342940.41
							405691.16	3342901.27
							405672.95	3342922.94
							405669.69	3342920.18
							405687.84	3342896.85
							405636.99	3342852.43
							405628.16	3342845.40
							405606.98	3342866.53
							405594.30	3342856.23
							405607.63	3342837.59
							405601.37	3342834.32
							405584.62	3342825.56
							405571.53	3342818.71
							405582.92	3342809.00
							405575.01	3342800.18
							405562.85	3342807.52
							405560.67	3342805.74
							405558.45	3342802.17
							405552.87	3342792.28
							405554.27	3342784.52

							405537.32	3342767.19
							405534.17	3342770.25
							405532.80	3342771.57
							405520.96	3342760.54
							405498.52	3342737.90
							405454.49	3342776.90
							405452.05	3342779.23
							405476.06	3342799.47
							405418.65	3342782.11
							405388.49	3342772.99
							405412.92	3342748.96
							405438.90	3342775.86
							405467.50	3342754.73
							405468.64	3342753.89
							405471.70	3342755.37
							405476.71	3342751.17
							405478.12	3342747.39
							405477.76	3342746.56
							405492.22	3342733.18
							405480.56	3342721.96
							405479.89	3342722.41
							405472.02	3342715.01
							405467.07	3342710.67
							405467.86	3342709.61
							405457.73	3342699.65
							405444.52	3342687.52
							405427.18	3342671.60
							405409.50	3342655.71
							405407.13	3342657.33
							405384.73	3342636.62
							405318.69	3342697.76
							405292.50	3342721.79
							405309.26	3342743.32
							405289.55	3342758.95
							405284.01	3342751.20
							405270.37	3342732.34
							405267.73	3342729.08
							405279.32	3342718.59
							405260.23	3342697.81

							405234.92	3342671.01
							405230.37	3342665.81
							405239.07	3342657.17
							405242.41	3342660.88
							405244.08	3342663.19
							405242.22	3342670.93
							405247.17	3342675.84
							405263.96	3342692.49
							405264.57	3342693.12
							405262.85	3342694.74
							405280.69	3342713.07
							405362.28	3342640.95
							405373.31	3342627.44
							405368.85	3342623.43
							405365.32	3342620.26
							405361.84	3342616.81
							405353.49	3342608.63
							405343.06	3342600.02
							405344.55	3342598.28
							405331.81	3342587.35
							405330.40	3342586.14
							405328.76	3342587.47
							405325.37	3342583.86
							405311.99	3342571.70
							405307.10	3342567.14
							405299.49	3342560.55
							405280.37	3342541.22
							405265.73	3342528.37
							405262.79	3342525.52
							405258.21	3342521.08
							405252.18	3342515.53
							405251.16	3342516.82
							405243.79	3342510.02
							405238.38	3342505.21
							405230.66	3342498.62
							405227.64	3342495.93
							405218.17	3342487.90
							405197.27	3342509.69
							405150.00	3342553.34

							405118.50	3342575.43
							405115.70	3342577.34
							405113.94	3342578.57
							405111.66	3342580.23
							405105.28	3342583.77
							405095.91	3342589.02
							405071.77	3342601.29
							405067.23	3342604.29
							405066.79	3342603.48
							405062.60	3342605.41
							405056.55	3342608.19
							405041.81	3342615.42
							405045.52	3342622.80
							405050.02	3342632.96
							405051.42	3342635.73
							405056.01	3342643.28
							405059.56	3342648.16
							405066.00	3342655.98
							405061.08	3342659.89
							405055.81	3342652.83
							405045.48	3342638.93
							405044.04	3342639.48
							405034.26	3342618.82
							405031.23	3342619.35
							404986.36	3342651.16
							404973.35	3342659.04
							404973.35	3342659.61
							404967.76	3342663.18
							404967.23	3342662.31
							404963.32	3342664.89
							404963.16	3342664.64
							404959.33	3342667.23
							404953.43	3342672.10
							404956.28	3342675.57
							404962.32	3342682.43
							404960.33	3342684.15
							404945.65	3342663.15
							404950.57	3342659.58
							404950.80	3342660.55

							404951.77	3342660.32
							404951.54	3342659.34
							404959.45	3342653.98
							404960.59	3342657.39
							404969.91	3342654.07
							404979.95	3342648.71
							404994.91	3342637.69
							405039.75	3342605.81
							405042.93	3342603.46
							405050.48	3342597.32
							405052.26	3342592.59
							405050.51	3342586.86
							405047.34	3342578.68
							405039.78	3342564.08
							405034.19	3342551.99
							405025.77	3342535.58
							405023.64	3342530.14
							404988.20	3342553.30
							404981.25	3342542.65
							404984.65	3342540.00
							404988.09	3342544.74
							405011.39	3342533.73
							405014.68	3342531.64
							405022.18	3342526.42
							405018.79	3342519.18
							405016.44	3342520.35
							405009.81	3342509.72
							405007.60	3342506.64
							404987.66	3342475.37
							404991.09	3342472.95
							405000.19	3342485.29
							405004.59	3342491.31
							405009.34	3342494.15
							405011.82	3342497.69
							405024.06	3342490.45
							405027.97	3342503.24
							405023.39	3342504.26
							405025.57	3342511.30
							405028.46	3342519.08

							405029.78	3342523.33
							405031.95	3342527.37
							405034.88	3342534.94
							405036.92	3342539.50
							405043.87	3342554.34
							405045.74	3342552.85
							405056.46	3342575.69
							405058.70	3342585.95
							405064.35	3342597.24
							405093.42	3342579.25
							405094.16	3342580.24
							405098.56	3342577.20
							405101.94	3342574.84
							405109.34	3342570.34
							405114.88	3342564.55
							405120.90	3342561.19
							405126.38	3342558.14
							405137.08	3342552.22
							405137.99	3342553.49
							405146.63	3342549.06
							405164.31	3342533.98
							405200.45	3342498.36
							405211.49	3342484.10
							405212.93	3342482.38
							405208.71	3342479.02
							405203.55	3342475.30
							405192.89	3342467.74
							405169.80	3342453.16
							405158.75	3342446.45
							405156.81	3342445.35
							405148.75	3342438.84
							405137.52	3342433.77
							405114.39	3342424.41
							405112.79	3342426.32
							405095.01	3342417.25
							405079.50	3342411.65
							405062.33	3342406.95
							405056.54	3342422.51
							405049.66	3342438.05

							405045.56	3342435.93
							405049.99	3342427.12
							405058.47	3342406.37
							405055.05	3342405.05
							405048.31	3342402.38
							405038.02	3342398.43
							405019.83	3342388.22
							405019.21	3342388.78
							405003.98	3342377.54
							404981.00	3342357.08
							404958.61	3342337.14
							404947.63	3342342.53
							404946.54	3342343.06
							404923.24	3342356.38
							404918.87	3342358.18
							404915.29	3342360.48
							404909.97	3342363.77
							404901.74	3342369.37
							404898.42	3342372.01
							404879.02	3342385.55
							404871.08	3342388.74
							404860.61	3342391.36
							404859.09	3342391.37
							404857.11	3342391.30
							404856.84	3342382.45
							404860.92	3342382.01
							404861.96	3342381.90
							404866.03	3342381.58
							404872.17	3342380.10
							404880.91	3342375.92
							404891.68	3342368.29
							404890.10	3342365.48
							404902.29	3342358.42
							404922.07	3342346.96
							404948.43	3342330.91
							404957.86	3342324.17
							404947.84	3342304.83
							404926.88	3342274.32
							404911.26	3342253.12

							404910.34	3342249.32
							404910.02	3342248.00
							404916.44	3342243.92
							405136.28	3342554.36
							405136.83	3342553.54
							405136.05	3342552.94
							405135.47	3342553.81
							405136.28	3342554.36
							404966.07	3342656.54
							404967.03	3342656.28
							404966.78	3342655.32
							404965.81	3342655.57
							404966.07	3342656.54
							405620.07	3342808.32
							405612.45	3342801.44
							405606.09	3342808.80
							405613.68	3342815.67
							405620.07	3342808.32
							405635.44	3342805.63
							405636.22	3342806.25
							405636.84	3342805.46
							405636.05	3342804.84
							405635.44	3342805.63
							405644.90	3342836.44
							405641.50	3342833.80
							405640.87	3342834.61
							405644.28	3342837.25
							405644.90	3342836.44
							405658.06	3342846.99
							405657.28	3342846.36
							405656.65	3342847.14
							405657.43	3342847.77
							405658.06	3342846.99
							405685.89	3342869.41
							405682.47	3342866.65
							405681.84	3342867.43
							405685.26	3342870.20
							405685.89	3342869.41
							405687.35	3342893.27

							405684.85	3342890.30
							405684.08	3342890.95
							405686.59	3342893.91
							405687.35	3342893.27
							405712.68	3342890.72
							405711.91	3342890.08
							405711.27	3342890.85
							405712.04	3342891.49
							405712.68	3342890.72
							405705.90	3342911.15
							405706.58	3342910.42
							405705.85	3342909.74
							405705.17	3342910.47
							405705.90	3342911.15
							405726.90	3342930.48
							405727.58	3342929.74
							405726.84	3342929.06
							405726.17	3342929.80
							405726.90	3342930.48
							405741.95	3342915.72
							405738.71	3342917.70
							405739.23	3342918.56
							405742.47	3342916.58
							405741.95	3342915.72
							405745.35	3342930.61
							405746.32	3342930.37
							405746.09	3342929.40
							405745.12	3342929.63
							405745.35	3342930.61
							405781.34	3342960.08
							405782.14	3342960.69
							405782.74	3342959.90
							405781.95	3342959.29
							405781.34	3342960.08
							405800.39	3342974.65
							405801.19	3342975.26
							405801.80	3342974.47
							405801.01	3342973.86
							405800.39	3342974.65

							405816.44 405818.91 405819.50 405817.03 405816.44 405826.80 405829.41 405827.25 405827.95 405830.79 405827.49 405826.80 405815.38 405814.61 405813.97 405814.74 405815.38 405800.36 405800.95 405800.14 405799.55 405800.36 405787.44 405789.88 405789.05 405786.61 405787.44	3342987.30 3342989.13 3342988.34 3342986.51 3342987.30 3342995.34 3342997.71 3342999.91 3343000.58 3342997.76 3342994.60 3342995.34 3343014.86 3343014.23 3343015.00 3343015.64 3343014.86 3343034.72 3343033.91 3343033.32 3343034.12 3343034.72 3343052.93 3343049.36 3343048.79 3343052.37 3343052.93
25.	ОП25	Российская Федерация, Иркутская область, муниципальный район Иркутский, сельское поселение Хомутовское, село Хомутово	4429.23	Земли населенных пунктов	Земельные участки (территории) общего пользования	Образование из неразграниченных земель государственной собственности	405217.33 405208.61 405195.26 405193.25 405184.38 405182.74 405170.15 405161.09 405135.94 405098.97 405081.87	3342840.19 3342846.60 3342831.57 3342829.31 3342819.37 3342820.94 3342807.96 3342814.07 3342832.14 3342854.08 3342864.34

							405082.40	3342855.96
							405086.96	3342853.90
							405097.96	3342846.24
							405131.93	3342825.17
							405134.24	3342822.45
							405170.08	3342793.81
							405181.65	3342782.29
							405196.94	3342768.27
							405184.80	3342753.41
							405176.77	3342746.29
							405156.35	3342731.66
							405153.24	3342730.19
							405141.11	3342720.71
							405139.32	3342718.89
							405137.12	3342720.79
							405121.09	3342703.93
							405117.80	3342706.91
							405115.43	3342709.04
							405104.81	3342698.90
							405099.96	3342700.95
							405079.98	3342720.01
							405071.76	3342711.96
							405066.47	3342703.11
							405061.05	3342697.10
							405078.80	3342678.84
							405082.33	3342680.95
							405086.09	3342684.44
							405094.53	3342692.07
							405102.34	3342682.73
							405108.20	3342676.26
							405109.67	3342677.44
							405123.31	3342688.39
							405118.99	3342693.66
							405133.15	3342710.93
							405138.85	3342706.95
							405141.71	3342710.13
							405148.32	3342715.81
							405155.49	3342723.48
							405156.32	3342722.98

							405168.31 405164.70 405172.12 405173.70 405177.08 405179.42 405181.00 405172.47 405174.11 405184.04 405193.76 405199.80 405198.36 405199.46 405202.93 405204.66 405208.87 405204.40 405210.94 405206.02 405204.90 405200.38 405198.95 405175.57 405186.30 405191.75 405197.68 405217.33	3342713.26 3342708.15 3342704.34 3342707.66 3342712.22 3342715.22 3342716.90 3342731.63 3342734.95 3342743.40 3342751.68 3342755.00 3342757.32 3342758.13 3342760.69 3342758.63 3342762.09 3342767.94 3342774.65 3342777.80 3342776.04 3342778.68 3342779.81 3342798.27 3342809.69 3342814.88 3342819.12 3342840.19
26.	ОП26	Российская Федерация, Иркутская область, Иркутский муниципальный район, Хомутовское сельское поселение, с. Хомутово, пер. Гаражный	3160.87	Земли населенных пунктов	Земельные участки (территории) общего пользования	Перераспределение ЗУ 38:06:100101:4297, 38:06:100101:4296, 38:06:100101:256	405273.76 405275.37 405262.77 405272.95 405276.43 405269.09 405266.89 405258.05 405250.45 405236.19	3342899.24 3342901.71 3342911.44 3342926.31 3342930.47 3342935.79 3342937.55 3342944.76 3342935.57 3342946.75

							405241.30	3342953.73
							405237.67	3342957.06
							405245.39	3342966.95
							405243.78	3342968.47
							405236.09	3342958.61
							405203.91	3342989.48
							405192.71	3343000.13
							405187.33	3342989.67
							405150.49	3343019.70
							405142.17	3343001.45
							405157.95	3342995.67
							405161.98	3342994.08
							405164.65	3342991.02
							405176.89	3342981.00
							405185.82	3342973.96
							405198.60	3342963.71
							405208.73	3342954.31
							405212.03	3342951.52
							405212.88	3342950.79
							405232.54	3342934.44
							405229.24	3342930.45
							405236.46	3342924.21
							405237.42	3342925.44
							405242.93	3342921.26
							405246.32	3342918.40
							405246.62	3342917.27
							405273.76	3342899.24
							405252.03	3342916.06
							405252.71	3342915.32
							405251.97	3342914.64
							405251.29	3342915.38
							405252.03	3342916.06
							405231.26	3342938.23
							405230.28	3342938.06
							405230.11	3342939.05
							405231.10	3342939.21
							405231.26	3342938.23
							405241.55	3342962.29
							405240.63	3342962.69

							405241.03 405241.95 405241.55	3342963.61 3342963.21 3342962.29
27.	ОП27	Российская Федерация, Иркутская область, муниципальный район Иркутский, сельское поселение Хомутовское, село Хомутово	6965.40	Земли населенных пунктов	Земельные участки (территории) общего пользования	Образование из неразграниченных земель государственной собственности	405539.15 405532.45 405525.05 405519.01 405514.10 405514.35 405494.20 405491.91 405487.47 405501.52 405474.93 405457.53 405454.57 405440.46 405441.37 405415.03 405409.94 405401.75 405401.03 405390.21 405353.66 405339.60 405331.80 405315.39 405310.42 405322.96 405349.47 405365.22 405390.15 405416.94 405426.26 405439.02 405441.98 405442.25 405439.30	3343069.78 3343069.45 3343073.16 3343078.37 3343087.97 3343093.45 3343094.25 3343095.54 3343091.76 3343068.18 3343054.30 3343047.37 3343049.12 3343049.65 3343048.43 3343051.67 3343056.56 3343066.91 3343067.02 3343055.69 3343064.78 3343065.83 3343068.30 3343072.53 3343071.37 3343056.93 3343026.42 3343047.83 3343031.48 3343013.90 3343018.13 3343023.93 3343021.53 3343021.68 3343024.06

							405444.06	3343026.22
							405500.05	3343055.42
							405512.37	3343061.85
							405518.92	3343065.64
							405525.42	3343062.00
							405530.42	3343058.68
							405539.15	3343069.78
							405254.08	3343177.39
							405242.04	3343171.82
							405229.18	3343163.94
							405228.88	3343164.14
							405223.72	3343161.01
							405215.08	3343156.18
							405214.53	3343155.58
							405209.23	3343152.43
							405208.85	3343152.19
							405206.95	3343151.79
							405197.06	3343146.01
							405197.58	3343145.11
							405181.14	3343133.64
							405175.14	3343129.94
							405169.70	3343126.40
							405166.01	3343124.08
							405154.24	3343116.94
							405138.98	3343108.79
							405138.02	3343112.06
							405146.25	3343119.01
							405178.24	3343137.82
							405206.14	3343156.20
							405244.12	3343179.81
							405251.46	3343182.39
							405273.00	3343189.02
							405294.91	3343191.74
							405345.76	3343194.11
							405368.81	3343195.14
							405411.07	3343196.28
							405459.76	3343201.26
							405495.13	3343204.78
							405516.58	3343206.86

							405516.53 405507.52 405495.51 405472.79 405456.68 405448.34 405433.05 405411.21 405404.04 405401.54 405398.04 405394.75 405388.68 405380.47 405373.20 405367.55 405354.47 405345.53 405342.03 405335.47 405324.48 405317.41 405305.99 405290.69 405287.46 405281.42 405272.99 405269.86 405269.09 405262.02 405254.08	3343201.30 3343201.16 3343200.70 3343198.77 3343195.52 3343194.83 3343193.94 3343192.05 3343191.73 3343191.62 3343191.47 3343191.41 3343191.26 3343190.95 3343191.18 3343191.15 3343190.76 3343190.59 3343190.62 3343190.69 3343189.92 3343189.66 3343189.16 3343187.78 3343187.17 3343186.03 3343183.82 3343182.29 3343184.14 3343181.26 3343177.39
28.	ОП28	Российская Федерация, Иркутская область, муниципальный район Иркутский, сельское поселение	1031.30	Земли населенных пунктов	Земельные участки (территории) общего пользования	Образование из неразграниченных земель государственной собственности	405665.99 405658.46 405649.83 405641.42 405636.87 405634.19 405626.39	3343022.18 3343030.77 3343022.38 3343014.58 3343010.56 3343008.73 3343002.07

		Хомутовское, село Хомутово					405622.75 405619.34 405616.05 405613.30 405617.28 405628.85 405658.73 405660.26 405665.99 405705.62 405718.12 405714.25 405698.89 405667.33 405672.03 405678.96 405698.56 405705.62	3342998.81 3342996.18 3342991.42 3342985.12 3342981.73 3342989.20 3343016.51 3343017.37 3343022.18 3342811.38 3342797.04 3342793.27 3342811.71 3342851.49 3342855.22 3342845.36 3342818.92 3342811.38
29.	ОП29	Российская Федерация, Иркутская область, Иркутский муниципальный район, Хомутовское сельское поселение, с. Хомутово ул. Федорова	7409.45	Земли населенных пунктов	Земельные участки (территории) общего пользования	Перераспределение неразграниченных земель государственной собственности, ЗУ 38:06:100101:3822, 38:06:100101:2915, 38:06:100101:2916, 38:06:100101:2914, 38:06:100101:778	405765.66 405758.10 405744.67 405750.32 405746.24 405739.75 405711.56 405694.74 405686.46 405678.47 405662.12 405636.13 405635.91 405614.77 405596.85 405593.17 405587.00 405577.78 405558.18 405539.45	3342948.41 3342946.45 3342963.53 3342967.94 3342972.19 3342966.78 3342999.40 3343018.20 3343027.55 3343036.98 3343055.03 3343083.74 3343083.56 3343108.17 3343128.51 3343133.56 3343126.85 3343117.08 3343105.53 3343091.64

							405536.06	3343092.12
							405533.64	3343093.18
							405532.28	3343097.06
							405531.31	3343115.94
							405529.66	3343142.85
							405529.17	3343142.81
							405529.09	3343143.81
							405529.45	3343143.84
							405529.07	3343147.13
							405527.44	3343172.13
							405527.27	3343175.64
							405526.71	3343175.55
							405526.55	3343176.53
							405527.07	3343176.62
							405527.01	3343186.23
							405524.28	3343186.35
							405524.23	3343188.19
							405524.07	3343203.18
							405523.98	3343207.24
							405516.58	3343206.86
							405516.53	3343201.30
							405516.64	3343198.17
							405516.81	3343174.19
							405517.46	3343157.35
							405514.35	3343093.45
							405514.10	3343087.97
							405519.01	3343078.37
							405525.05	3343073.16
							405532.45	3343069.45
							405539.15	3343069.78
							405586.06	3343108.65
							405590.88	3343108.80
							405600.51	3343097.36
							405606.42	3343089.08
							405610.99	3343083.60
							405613.67	3343080.37
							405614.24	3343080.76
							405615.62	3343078.89
							405639.37	3343053.40

							405640.22	3343052.52
							405643.90	3343048.41
							405645.44	3343046.72
							405644.85	3343045.46
							405649.89	3343040.07
							405652.26	3343042.17
							405657.34	3343036.67
							405654.96	3343034.40
							405658.46	3343030.77
							405665.99	3343022.18
							405668.86	3343018.92
							405675.61	3343011.40
							405680.61	3343005.75
							405683.53	3343002.15
							405701.35	3342981.92
							405711.30	3342970.99
							405716.16	3342965.42
							405719.51	3342961.68
							405738.60	3342940.41
							405745.71	3342932.38
							405756.17	3342940.78
							405754.58	3342943.65
							405755.47	3342944.14
							405756.97	3342941.43
							405761.60	3342945.15
							405763.40	3342947.52
							405764.00	3342947.08
							405765.66	3342948.41
							405754.65	3342945.49
							405752.97	3342944.50
							405751.18	3342947.22
							405752.88	3342948.27
							405754.65	3342945.49
							405750.29	3342950.50
							405749.47	3342949.88
							405745.78	3342954.79
							405746.61	3342955.41
							405750.29	3342950.50
							405735.54	3342967.24

							405734.79	3342966.58
							405734.13	3342967.33
							405734.88	3342967.99
							405735.54	3342967.24
							405722.11	3342964.30
							405717.90	3342968.19
							405718.56	3342968.91
							405722.77	3342965.02
							405722.11	3342964.30
							405710.73	3342995.82
							405709.98	3342995.16
							405709.32	3342995.91
							405710.07	3342996.57
							405710.73	3342995.82
							405696.30	3342994.09
							405695.55	3342993.43
							405694.89	3342994.17
							405695.63	3342994.84
							405696.30	3342994.09
							405684.48	3343025.27
							405683.73	3343024.60
							405683.07	3343025.35
							405683.82	3343026.01
							405684.48	3343025.27
							405668.67	3343025.37
							405667.93	3343024.71
							405667.26	3343025.46
							405668.01	3343026.12
							405668.67	3343025.37
							405657.74	3343055.47
							405656.99	3343054.81
							405656.33	3343055.56
							405657.08	3343056.22
							405657.74	3343055.47
							405642.97	3343054.17
							405642.22	3343053.51
							405641.55	3343054.26
							405642.30	3343054.92
							405642.97	3343054.17

							405631.51 405630.76 405630.10 405630.85 405631.51 405621.72 405620.98 405616.66 405617.39 405621.72 405616.08 405615.34 405611.11 405611.86 405616.08	3343085.45 3343084.79 3343085.54 3343086.20 3343085.45 3343078.18 3343077.52 3343082.36 3343083.02 3343078.18 3343102.72 3343102.05 3343106.76 3343107.43 3343102.72
30.	ОП30	Российская Федерация, Иркутская область, Иркутский муниципальный район, Хомутовское сельское поселение, село Хомутово, улица Кольцовская	17696.55	Земли населенных пунктов	Земельные участки (территории) общего пользования	Перераспределение между ЗУ 38:06:000000:9984, 38:06:100101:1979, 38:06:100101:890, 38:06:100101:802, 38:06:100101:2707, 38:06:100101:2708, 38:06:100101:3185, 38:06:100101:3184, 38:06:100101:3185, 38:06:100101:3185, 38:06:100101:2708, 38:06:100101:4231, 38:06:100101:91, 38:06:100101:1001, 38:06:100101:3260, 38:06:100101:3849, 38:06:100101:2596, 38:06:100101:307, 38:06:100101:4247, 38:06:100101:948, 38:06:100101:949,	406028.09 406032.76 406012.33 406011.64 406010.91 405979.30 405996.21 406045.17 406043.87 406070.27 406071.28 406088.20 406128.24 406130.42 406156.22 406201.43 406239.43 406272.46 406279.95 406281.02 406293.53 406317.24 406289.99	3343041.93 3343045.64 3343072.24 3343072.96 3343072.27 3343109.26 3343122.45 3343160.01 3343161.73 3343177.65 3343180.67 3343189.34 3343211.70 3343207.90 3343221.69 3343247.79 3343265.16 3343280.26 3343283.43 3343284.50 3343305.00 3343343.85 3343355.48

						38:06:100101:2932, 38:06:100101:2931	406262.76 406250.93 406233.74 406227.61 406225.68 406181.15 406147.25 406086.69 406084.47 406108.09 406144.96 406145.37 406212.95 406175.44 406152.40 406136.33 406138.45 406127.75 406124.20 406123.07 406112.41 406108.44 406090.21 406084.74 406079.45 406059.08 406080.35 406080.00 406065.10 406049.63 406047.29 406055.00 406066.06 406051.48 406039.46 406030.42 406027.59 406037.70 406028.69	3343307.69 3343294.52 3343288.82 3343287.62 3343288.85 3343315.22 3343331.29 3343362.51 3343356.71 3343344.72 3343325.71 3343326.78 3343290.44 3343268.09 3343251.34 3343240.28 3343237.25 3343229.70 3343233.63 3343232.72 3343245.36 3343250.53 3343274.27 3343283.81 3343292.97 3343306.89 3343341.39 3343345.00 3343353.30 3343367.32 3343364.78 3343356.77 3343347.47 3343325.72 3343334.44 3343339.89 3343335.46 3343329.19 3343316.02

							406024.01	3343315.15
							406020.02	3343308.10
							406021.83	3343307.45
							406027.14	3343304.78
							406029.86	3343305.07
							406040.51	3343298.95
							406081.22	3343277.46
							406086.26	3343271.99
							406086.43	3343271.66
							406051.82	3343255.76
							406039.40	3343250.89
							406019.72	3343266.00
							406014.73	3343262.66
							406013.82	3343262.05
							406023.13	3343255.42
							406020.89	3343252.59
							406002.01	3343239.47
							406000.80	3343241.06
							405977.07	3343226.17
							405973.73	3343230.29
							405955.38	3343219.88
							405955.30	3343218.07
							405926.02	3343205.66
							405924.85	3343207.72
							405912.14	3343202.14
							405950.35	3343140.16
							405963.50	3343121.47
							405953.91	3343113.42
							405965.89	3343099.16
							405973.62	3343105.79
							406006.06	3343067.75
							406028.09	3343041.93
							405969.09	3343114.22
							405968.21	3343113.74
							405967.74	3343114.63
							405968.62	3343115.10
							405969.09	3343114.22
							406012.33	3343072.24
							406011.60	3343071.55

							406010.91	3343072.27
							406011.64	3343072.96
							406012.33	3343072.24
							406001.83	3343134.84
							406001.08	3343134.19
							405997.73	3343138.08
							405998.49	3343138.73
							406001.83	3343134.84
							405936.19	3343175.74
							405935.31	3343175.27
							405934.84	3343176.15
							405935.72	3343176.62
							405936.19	3343175.74
							405958.21	3343207.10
							405956.20	3343203.88
							405955.34	3343204.42
							405957.35	3343207.64
							405958.21	3343207.10
							405974.75	3343219.82
							405973.93	3343219.25
							405973.35	3343220.06
							405974.17	3343220.64
							405974.75	3343219.82
							406002.94	3343237.45
							406000.42	3343235.64
							405999.83	3343236.45
							406002.35	3343238.27
							406002.94	3343237.45
							406028.24	3343153.14
							406027.42	3343152.57
							406026.85	3343153.39
							406027.67	3343153.96
							406028.24	3343153.14
							406052.59	3343169.73
							406052.00	3343170.54
							406054.99	3343172.69
							406054.68	3343175.30
							406055.68	3343175.43
							406056.19	3343172.22

							406052.59	3343169.73
							406062.32	3343192.82
							406062.81	3343193.71
							406065.83	3343192.05
							406065.34	3343191.15
							406062.32	3343192.82
							406115.53	3343226.21
							406091.61	3343211.98
							406059.52	3343192.96
							406032.72	3343177.67
							406016.21	3343168.01
							405992.80	3343154.38
							405960.86	3343135.51
							405943.36	3343164.98
							405929.63	3343188.13
							405957.01	3343203.25
							405961.04	3343203.40
							405985.12	3343216.51
							406002.09	3343225.75
							406028.55	3343238.07
							406030.96	3343237.93
							406064.58	3343254.38
							406086.91	3343265.63
							406115.53	3343226.21
							406085.32	3343269.31
							406086.65	3343267.40
							406086.49	3343267.30
							406085.14	3343269.20
							406085.32	3343269.31
							406101.81	3343245.56
							406101.63	3343245.46
							406101.54	3343245.63
							406101.70	3343245.73
							406101.81	3343245.56
							406090.16	3343209.04
							406090.33	3343209.15
							406090.44	3343208.97
							406090.26	3343208.87
							406090.16	3343209.04

							406113.88	3343224.86
							406113.95	3343225.05
							406116.95	3343224.09
							406116.89	3343223.90
							406113.88	3343224.86
							406139.89	3343239.25
							406139.03	3343238.73
							406138.51	3343239.58
							406139.37	3343240.10
							406139.89	3343239.25
							406144.87	3343243.05
							406148.09	3343244.56
							406148.52	3343243.64
							406145.30	3343242.13
							406144.87	3343243.05
							406167.91	3343258.12
							406167.02	3343257.66
							406166.56	3343258.55
							406167.45	3343259.01
							406167.91	3343258.12
							406180.02	3343262.11
							406179.48	3343262.96
							406180.33	3343263.49
							406180.86	3343262.65
							406180.02	3343262.11
							406187.10	3343248.43
							406190.43	3343246.35
							406189.91	3343245.51
							406186.58	3343247.58
							406187.10	3343248.43
							406198.34	3343250.52
							406203.15	3343254.66
							406203.81	3343253.89
							406199.00	3343249.75
							406198.34	3343250.52
							406190.59	3343274.41
							406192.99	3343276.62
							406193.67	3343275.87
							406191.28	3343273.67

							406190.59 406218.70 406219.65 406220.94 406219.99 406218.70 406239.28 406242.97 406243.32 406239.63 406239.28 406241.40 406240.67 406239.99 406240.71 406241.40 406245.33 406244.33 406244.43 406245.43 406245.33 406273.07 406272.30 406270.11 406270.88 406273.07 406293.72 406293.21 406292.35 406292.86 406293.72 406290.96 406290.27 406290.99 406291.68 406290.96	3343274.41 3343285.88 3343286.25 3343282.94 3343282.57 3343285.88 3343266.50 3343267.91 3343266.98 3343265.57 3343266.50 3343289.54 3343288.85 3343289.58 3343290.26 3343289.54 3343283.08 3343283.18 3343284.18 3343284.08 3343283.08 3343280.87 3343280.22 3343282.82 3343283.47 3343280.87 3343315.63 3343314.77 3343315.28 3343316.14 3343315.63 3343336.85 3343337.58 3343338.27 3343337.54 3343336.85

31.	ОП31	Российская Федерация, Иркутская область, Иркутский муниципальный район, Хомутовское сельское поселение, село Хомутово, улица 50 лет Октября	44358.94	Земли населенных пунктов	Земельные участки (территории) общего пользования	Перераспределение неразграниченных земель государственной собственности, ЗУ 38:06:000000:10351, 38:06:100101:4279, 38:06:100101:2030, 38:06:100101:2240, 38:06:100101:2125, 38:06:100101:4234, 38:06:100101:2673, 38:06:100101:4233, 38:06:100101:1074, 38:06:100101:4154, 38:06:100101:3626, 38:06:100101:1062, 38:06:100101:1063, 38:06:100101:254, 38:06:100101:2168, 38:06:100101:2042, 38:06:100101:3068, 38:06:100101:2318, 38:06:100101:816, 38:06:100101:75, 38:06:100101:930, 38:06:100101:4268, 38:06:100101:4267, 38:06:100101:2527, 38:06:100101:3781, 38:06:100101:4233, 38:06:100101:4234, 38:06:100101:4146, 38:06:100101:4159, 38:06:100101:75	406603.18 406567.60 406564.21 406597.26 406569.61 406542.17 406507.33 406475.39 406469.25 406488.52 406493.34 406489.66 406456.87 406408.43 406406.30 406406.59 406405.96 406405.18 406405.66 406400.93 406349.63 406315.23 406313.53 406257.87 406224.02 406190.43 406186.18 406163.90 406158.28 406130.43 406117.38 406104.33 406090.25 406075.10 406066.65 406061.84 406054.88 406077.53 406076.96	3343356.69 3343392.81 3343389.51 3343353.03 3343323.83 3343294.83 3343328.30 3343358.84 3343345.55 3343320.32 3343313.79 3343305.66 3343319.18 3343338.93 3343339.65 3343339.41 3343338.63 3343339.27 3343339.86 3343341.46 3343361.30 3343375.21 3343375.81 3343395.45 3343409.01 3343422.48 3343424.18 3343433.11 3343435.36 3343446.52 3343451.47 3343456.42 3343461.76 3343466.69 3343474.22 3343467.63 3343457.95 3343446.98 3343445.87

							406103.79	3343435.36
							406124.79	3343426.02
							406144.80	3343416.20
							406165.89	3343408.18
							406167.67	3343410.53
							406180.04	3343404.97
							406185.19	3343402.21
							406182.55	3343396.94
							406210.84	3343384.14
							406224.99	3343379.50
							406232.14	3343376.91
							406237.08	3343375.18
							406289.99	3343355.48
							406317.24	3343343.85
							406354.75	3343327.63
							406359.60	3343325.10
							406391.87	3343311.87
							406422.65	3343299.20
							406425.24	3343297.96
							406473.06	3343277.25
							406474.50	3343277.54
							406475.89	3343277.06
							406499.26	3343260.92
							406511.87	3343270.60
							406519.74	3343276.40
							406544.56	3343293.27
							406603.18	3343356.69
							406541.71	3343292.95
							406538.42	3343295.67
							406539.06	3343296.43
							406542.34	3343293.72
							406541.71	3343292.95
							406522.84	3343310.76
							406522.12	3343311.45
							406522.82	3343312.17
							406523.54	3343311.48
							406522.84	3343310.76
							406506.68	3343326.94
							406504.04	3343329.36

							406504.71	3343330.09
							406507.36	3343327.67
							406506.68	3343326.94
							406478.52	3343278.87
							406477.61	3343279.28
							406478.02	3343280.20
							406478.93	3343279.78
							406478.52	3343278.87
							406446.84	3343293.22
							406445.93	3343293.64
							406446.34	3343294.55
							406447.25	3343294.13
							406446.84	3343293.22
							406423.41	3343303.81
							406422.50	3343304.23
							406422.91	3343305.14
							406423.82	3343304.72
							406423.41	3343303.81
							406390.11	3343319.01
							406389.23	3343319.52
							406390.95	3343322.53
							406391.83	3343322.03
							406390.11	3343319.01
							406348.37	3343338.02
							406347.46	3343338.43
							406347.88	3343339.34
							406348.79	3343338.93
							406348.37	3343338.02
							406317.00	3343350.50
							406316.05	3343350.15
							406314.67	3343353.82
							406315.62	3343354.17
							406317.00	3343350.50
							406212.67	3343394.27
							406208.71	3343395.75
							406209.06	3343396.71
							406213.03	3343395.23
							406212.67	3343394.27
							406176.46	3343408.93

							406175.54	3343409.31
							406175.92	3343410.24
							406176.84	3343409.86
							406176.46	3343408.93
							406142.05	3343423.26
							406141.12	3343423.64
							406141.51	3343424.57
							406142.43	3343424.18
							406142.05	3343423.26
							406104.55	3343438.82
							406103.63	3343439.20
							406104.01	3343440.12
							406104.93	3343439.74
							406104.55	3343438.82
							406078.14	3343447.88
							406077.19	3343447.46
							406075.54	3343451.19
							406076.48	3343451.61
							406078.14	3343447.88
							407484.27	3344021.24
							407472.92	3344033.63
							407450.03	3344010.58
							407438.99	3343999.51
							407431.72	3343992.32
							407422.72	3343983.58
							407415.36	3343976.43
							407405.83	3343967.27
							407397.45	3343960.36
							407369.18	3343932.84
							407368.57	3343933.47
							407368.08	3343933.43
							407330.94	3343898.06
							407325.68	3343891.98
							407313.23	3343880.41
							407290.58	3343859.36
							407276.27	3343847.74
							407263.91	3343836.84
							407237.13	3343814.38
							407221.13	3343800.59

							407218.73	3343800.65
							407180.47	3343771.07
							407180.54	3343770.97
							407134.44	3343735.55
							407091.83	3343702.82
							407060.91	3343679.35
							407026.96	3343653.58
							406987.72	3343623.33
							406971.43	3343653.42
							406959.36	3343668.33
							406961.86	3343656.22
							406970.96	3343640.34
							406979.68	3343619.23
							406972.10	3343611.90
							406956.57	3343600.51
							406954.27	3343603.32
							406939.24	3343591.99
							406941.40	3343589.36
							406926.08	3343577.77
							406908.47	3343564.49
							406892.86	3343552.63
							406861.31	3343528.82
							406827.03	3343502.76
							406818.41	3343496.40
							406809.33	3343489.70
							406771.32	3343541.62
							406780.82	3343547.64
							406783.53	3343549.36
							406762.52	3343582.29
							406761.68	3343581.77
							406778.55	3343554.39
							406754.23	3343538.27
							406761.67	3343526.22
							406764.21	3343523.36
							406771.28	3343527.91
							406805.00	3343487.87
							406764.98	3343457.75
							406746.94	3343445.82
							406731.73	3343434.84

							406708.55	3343421.66
							406666.83	3343391.19
							406650.47	3343378.97
							406631.95	3343366.07
							406629.30	3343370.16
							406629.03	3343370.56
							406605.96	3343354.68
							406607.05	3343352.74
							406548.16	3343289.09
							406528.44	3343266.91
							406544.60	3343262.97
							406565.56	3343294.64
							406568.62	3343295.99
							406615.39	3343336.15
							406617.44	3343334.07
							406634.33	3343317.30
							406640.79	3343325.87
							406636.97	3343329.74
							406669.78	3343357.27
							406667.65	3343359.61
							406686.74	3343373.88
							406702.39	3343385.60
							406706.10	3343380.86
							406730.45	3343398.58
							406754.63	3343416.34
							406777.18	3343432.18
							406808.29	3343456.16
							406809.76	3343454.00
							406822.73	3343467.51
							406842.09	3343481.94
							406858.84	3343496.42
							406887.39	3343519.44
							406910.26	3343538.74
							406934.76	3343556.83
							406956.52	3343573.31
							406957.51	3343573.18
							406981.81	3343591.14
							406992.81	3343598.87
							407012.96	3343613.66

							407031.91	3343627.57
							407051.10	3343641.65
							407078.94	3343662.62
							407103.44	3343680.50
							407119.01	3343692.06
							407135.56	3343704.35
							407176.00	3343734.86
							407207.09	3343760.90
							407217.53	3343770.54
							407232.35	3343781.23
							407249.70	3343794.05
							407253.83	3343797.53
							407252.75	3343798.67
							407253.48	3343799.37
							407254.34	3343798.51
							407254.83	3343799.12
							407273.09	3343816.82
							407294.98	3343836.99
							407316.45	3343857.30
							407338.50	3343877.88
							407360.01	3343897.89
							407381.81	3343919.02
							407405.76	3343945.23
							407426.99	3343965.56
							407447.76	3343985.49
							407462.04	3343999.21
							407476.37	3344013.41
							407484.27	3344021.24
							407377.23	3343937.42
							407377.95	3343938.11
							407377.26	3343938.83
							407376.54	3343938.14
							407377.23	3343937.42
							407351.77	3343913.14
							407351.07	3343913.86
							407350.35	3343913.17
							407351.04	3343912.44
							407351.77	3343913.14
							407329.08	3343891.27

							407328.38	3343891.99
							407325.19	3343888.89
							407325.89	3343888.17
							407329.08	3343891.27
							407292.36	3343857.23
							407292.14	3343858.20
							407291.16	3343857.98
							407291.39	3343857.00
							407292.36	3343857.23
							407267.34	3343836.11
							407266.96	3343837.04
							407266.04	3343836.66
							407266.41	3343835.74
							407267.34	3343836.11
							407236.40	3343810.63
							407236.79	3343811.56
							407235.87	3343811.94
							407235.48	3343811.02
							407236.40	3343810.63
							407231.19	3343783.74
							407230.52	3343784.48
							407229.78	3343783.81
							407230.45	3343783.07
							407231.19	3343783.74
							407215.73	3343793.99
							407216.32	3343794.79
							407215.52	3343795.39
							407214.93	3343794.58
							407215.73	3343793.99
							407208.90	3343762.94
							407208.36	3343763.79
							407205.95	3343762.25
							407206.49	3343761.40
							407208.90	3343762.94
							406560.60	3343299.76
							406559.25	3343300.93
							406558.58	3343300.21
							406559.93	3343299.03
							406560.60	3343299.76

							406534.39 406533.60 406530.73 406531.51 406534.39	3343271.07 3343271.69 3343268.10 3343267.48 3343271.07
32.	ОП32	Российская Федерация, Иркутская область, муниципальный район Иркутский, сельское поселение Хомутовское, село Хомутово	15910.55	Земли населенных пунктов	Земельные участки (территории) общего пользования	Образование из неразграниченных земель государственной собственности	406205.80 406201.89 406189.16 406181.68 406137.30 406136.02 406124.43 406117.06 406097.48 406111.75 406104.99 406100.78 406096.94 406102.77 406116.74 406129.79 406142.83 406170.67 406203.17 406234.36 406268.15 406266.01 406321.96 406315.23 406349.63 406362.45 406382.94 406414.55 406427.67 406429.52 406432.32 406436.27 406439.35	3343476.66 3343478.08 3343493.48 3343486.97 3343528.89 3343527.66 3343538.55 3343546.07 3343522.29 3343508.36 3343500.10 3343502.45 3343498.12 3343492.65 3343487.36 3343482.42 3343477.48 3343466.30 3343453.06 3343440.35 3343426.81 3343420.28 3343387.70 3343375.21 3343361.30 3343392.35 3343408.69 3343403.27 3343386.61 3343387.96 3343388.17 3343387.04 3343384.70

							406469.25	3343345.55
							406475.39	3343358.84
							406471.66	3343364.87
							406451.52	3343387.67
							406447.14	3343384.46
							406431.18	3343404.51
							406415.43	3343424.29
							406403.65	3343438.99
							406399.53	3343444.05
							406389.07	3343457.69
							406380.34	3343451.19
							406369.49	3343467.34
							406362.90	3343478.15
							406349.94	3343496.58
							406331.34	3343524.38
							406346.63	3343535.83
							406331.75	3343557.49
							406323.52	3343569.55
							406315.51	3343581.29
							406314.32	3343580.57
							406328.96	3343548.26
							406322.68	3343544.91
							406319.62	3343543.27
							406315.53	3343550.59
							406313.73	3343553.36
							406310.44	3343552.37
							406313.94	3343544.75
							406287.72	3343533.62
							406260.85	3343518.18
							406262.15	3343516.01
							406259.86	3343512.50
							406244.19	3343503.07
							406250.24	3343494.40
							406252.31	3343491.46
							406233.92	3343479.15
							406230.77	3343483.96
							406228.22	3343488.17
							406205.80	3343476.66
							406385.23	3343437.00

							406339.86 406319.06 406303.25 406286.95 406284.90 406283.16 406276.24 406233.89 406262.53 406278.44 406274.32 406274.13 406274.83 406315.23 406316.39 406317.24 406326.36 406330.60 406349.75 406365.59 406383.89 406385.23	3343413.12 3343432.96 3343452.80 3343442.40 3343441.09 3343443.50 3343439.09 3343463.78 3343482.24 3343492.50 3343502.98 3343506.85 3343508.79 3343533.00 3343533.16 3343532.54 3343519.20 3343515.49 3343486.97 3343464.64 3343438.68 3343437.00
33.	ОП33	Российская Федерация, Иркутская область, Иркутский муниципальный район, Хомутовское сельское поселение, с. Хомутово	10562.57	Земли населенных пунктов	Земельные участки (территории) общего пользования	Образование из неразграниченных земель государственной собственности	406568.10 406588.77 406605.96 406607.05 406603.18 406567.60 406564.21 406529.95 406526.74 406511.85 406494.55 406479.65 406468.61 406464.98 406467.69 406456.71	3343393.30 3343372.22 3343354.68 3343352.74 3343356.69 3343392.81 3343389.51 3343428.18 3343424.65 3343431.50 3343451.03 3343471.45 3343486.48 3343490.08 3343491.99 3343506.75

							406461.60	3343510.24
							406451.53	3343525.97
							406455.17	3343528.68
							406446.00	3343540.36
							406452.15	3343545.92
							406438.96	3343562.38
							406416.45	3343592.69
							406419.30	3343596.34
							406423.09	3343597.23
							406428.95	3343589.23
							406432.48	3343585.07
							406435.24	3343584.22
							406446.80	3343594.37
							406451.32	3343598.33
							406442.25	3343611.28
							406455.79	3343622.33
							406434.12	3343650.70
							406425.32	3343661.74
							406446.04	3343675.07
							406460.11	3343657.08
							406446.41	3343645.96
							406455.54	3343633.43
							406457.38	3343634.89
							406467.11	3343617.35
							406453.10	3343608.72
							406463.27	3343592.37
							406446.58	3343580.10
							406464.75	3343560.23
							406465.95	3343553.93
							406471.70	3343543.02
							406471.22	3343538.33
							406475.02	3343529.47
							406481.40	3343517.97
							406493.92	3343502.02
							406519.86	3343481.61
							406520.98	3343480.63
							406522.93	3343482.22
							406554.23	3343456.69
							406580.86	3343416.80

							406625.14 406622.60 406628.90 406653.58 406657.39 406670.17 406688.05 406701.05 406683.47 406681.32 406658.14 406637.32 406633.58 406614.67 406596.86 406568.10	3343446.54 3343450.41 3343454.64 3343470.72 3343473.42 3343482.08 3343494.05 3343476.54 3343465.69 3343469.46 3343452.41 3343437.10 3343443.22 3343428.95 3343415.52 3343393.30
34.	ОП34	Российская Федерация, Иркутская область, Иркутский муниципальный район, Хомутовское сельское поселение, с. Хомутово	471.66	Земли населенных пунктов	Земельные участки (территории) общего пользования	Образование из неразграниченных земель государственной собственности	406643.23 406644.01 406645.85 406629.60 406612.14 406611.50 406588.35 406568.62 406565.56 406585.20 406608.43 406643.23	3343217.28 3343217.53 3343219.33 3343235.88 3343253.20 3343252.65 3343276.00 3343295.99 3343294.64 3343272.90 3343249.14 3343217.28
35.	ОП35	Российская Федерация, Иркутская область, Иркутский муниципальный район, Хомутовское сельское поселение, с. Хомутово	2256.54	Земли населенных пунктов	Земельные участки (территории) общего пользования	Образование из неразграниченных земель государственной собственности	406755.83 406746.30 406734.85 406706.30 406688.34 406712.11 406706.99 406676.55	3343223.10 3343232.81 3343242.78 3343270.81 3343289.86 3343307.76 3343313.74 3343290.92

							406640.79 406634.33 406657.49 406676.22 406693.37 406741.68 406755.83	3343325.87 3343317.30 3343293.93 3343277.96 3343263.39 3343217.27 3343223.10
36.	ОП36	Российская Федерация, Иркутская область, Иркутский муниципальный район, Хомутовское сельское поселение, с. Хомутово	2870.88	Земли населенных пунктов	Земельные участки (территории) общего пользования	Образование из неразграниченных земель государственной собственности	406869.21 406844.63 406820.04 406795.44 406770.88 406746.30 406734.85 406775.79 406804.43 406832.69 406857.64 406882.69 406883.03 406902.26 406869.21	3343322.25 3343304.36 3343286.47 3343268.61 3343250.70 3343232.81 3343242.78 3343272.64 3343293.54 3343314.90 3343332.36 3343350.63 3343355.77 3343346.51 3343322.25
37.	ОП37	Российская Федерация, Иркутская область, Иркутский муниципальный район, Хомутовское сельское поселение, с. Хомутово	27453.10	Земли населенных пунктов	Земельные участки (территории) общего пользования	Образование из неразграниченных земель государственной собственности	407400.25 407411.99 407416.84 407402.30 407390.16 407368.07 407370.00 407347.15 407322.90 407312.16 407289.02 407265.86 407242.68 407221.79	3343713.46 3343699.78 3343694.13 3343673.93 3343690.38 3343715.50 3343717.14 3343742.26 3343721.56 3343712.73 3343693.64 3343674.53 3343655.40 3343638.17

							407196.22	3343617.08
							407173.52	3343598.36
							407150.83	3343579.65
							407170.31	3343552.77
							407189.76	3343525.93
							407206.16	3343505.09
							407193.31	3343499.63
							407193.16	3343504.18
							407182.29	3343520.11
							407163.02	3343546.61
							407143.43	3343573.55
							407119.98	3343554.21
							407096.01	3343534.98
							407071.79	3343515.55
							407038.79	3343488.66
							407022.83	3343475.57
							407006.90	3343462.51
							406981.60	3343441.32
							406975.17	3343435.96
							406954.93	3343419.30
							406934.69	3343402.64
							406933.03	3343401.68
							406907.18	3343380.19
							406944.84	3343335.06
							406964.51	3343308.77
							406958.01	3343293.20
							406932.56	3343319.58
							406906.60	3343345.08
							406902.26	3343346.51
							406883.03	3343355.77
							406870.56	3343368.05
							406859.08	3343381.72
							406841.70	3343406.68
							406833.93	3343418.36
							406809.76	3343454.00
							406822.73	3343467.51
							406841.37	3343441.57
							406858.76	3343416.85
							406859.86	3343417.60

							406896.15	3343443.89
							406926.05	3343464.49
							406928.07	3343460.24
							406913.69	3343449.41
							406888.37	3343430.34
							406863.53	3343411.77
							406886.24	3343382.31
							406909.99	3343402.21
							406934.37	3343422.55
							406959.92	3343443.87
							406984.33	3343472.22
							406986.94	3343481.66
							407009.14	3343500.88
							407030.23	3343517.74
							407017.48	3343535.04
							407019.89	3343536.86
							407000.86	3343563.99
							406981.81	3343591.14
							406992.31	3343598.55
							407010.85	3343572.45
							407030.33	3343544.27
							407043.21	3343526.55
							407081.93	3343559.06
							407100.64	3343574.03
							407139.08	3343602.77
							407153.70	3343614.97
							407170.07	3343627.56
							407163.34	3343636.11
							407177.32	3343647.87
							407214.31	3343678.25
							407223.14	3343667.07
							407263.22	3343697.97
							407261.16	3343700.48
							407274.25	3343710.89
							407285.86	3343720.47
							407297.38	3343729.98
							407298.99	3343733.69
							407299.03	3343736.46
							407298.83	3343738.22

							407249.70 407253.83 407254.34 407254.83 407281.28 407306.91 407328.79 407320.54 407341.91 407363.65 407385.44 407407.81 407430.07 407432.76 407439.68 407387.72 407393.12 407409.85 407425.58 407441.83 407436.80 407434.51 407402.70 407386.29 407352.24 407400.25	3343794.05 3343797.53 3343798.51 3343799.12 3343768.75 3343740.86 3343759.36 3343768.71 3343789.46 3343810.02 3343830.22 3343850.08 3343869.78 3343872.47 3343862.80 3343817.31 3343810.25 3343786.71 3343767.63 3343747.92 3343739.80 3343742.65 3343781.23 3343804.34 3343774.93 3343713.46
38.	ОП38	Российская Федерация, Иркутская область, Иркутский муниципальный район, Хомутовское сельское поселение, с.Хомутово, ул. Ирины Рогаль	45022.91	Земли населенных пунктов	Земельные участки (территории) общего пользования	Перераспределение неразграниченных земель государственной собственности, ЗУ 38:06:100101:4103, 38:06:100101:2855, 38:06:100101:2892, 38:06:100101:816, 38:06:100101:3679, 38:06:100101:95, 38:06:100101:931,	407446.17 407430.27 407421.12 407422.62 407391.20 407375.75 407345.17 407313.87 407306.77 407279.15 407283.34 407267.96	3344073.05 3344090.65 3344082.91 3344081.71 3344050.04 3344036.66 3344011.64 3344034.45 3344028.16 3344003.56 3343997.95 3343986.45

						38:06:100101:2208, 38:06:100101:104	407251.88 407225.95 407199.47 407199.97 407171.69 407146.34 407121.13 407100.71 407102.65 407077.55 407075.83 407052.21 407035.94 407036.53 407012.80 407012.09 406992.12 406991.42 406966.40 406962.90 406950.19 406946.87 406946.29 406930.38 406897.78 406912.29 406911.42 406910.95 406909.87 406910.11 406910.92 406912.90 406915.67 406917.53 406938.04 406931.93 406952.41 406949.13 406933.56	3343974.43 3343956.52 3343938.01 3343936.93 3343917.61 3343900.10 3343882.50 3343867.52 3343864.83 3343846.94 3343849.43 3343833.06 3343821.39 3343820.09 3343803.98 3343804.51 3343790.69 3343791.64 3343774.46 3343778.55 3343765.79 3343762.47 3343763.07 3343751.38 3343786.99 3343804.64 3343820.85 3343829.43 3343840.14 3343842.96 3343845.45 3343847.57 3343849.60 3343850.97 3343864.11 3343872.40 3343886.74 3343891.36 3343878.50

							406929.87	3343875.25
							406924.33	3343871.06
							406915.13	3343868.45
							406916.74	3343865.54
							406894.46	3343849.05
							406863.58	3343904.84
							406856.84	3343902.05
							406864.64	3343888.07
							406890.32	3343842.55
							406902.25	3343816.89
							406877.20	3343797.77
							406856.73	3343786.32
							406800.91	3343749.69
							406780.84	3343735.02
							406766.64	3343724.64
							406761.52	3343713.87
							406732.85	3343695.02
							406702.06	3343672.74
							406685.84	3343694.89
							406663.22	3343725.59
							406645.42	3343750.05
							406630.30	3343770.82
							406607.63	3343802.17
							406606.10	3343804.49
							406595.77	3343818.59
							406599.11	3343821.06
							406596.22	3343824.54
							406594.62	3343823.22
							406592.50	3343825.96
							406594.07	3343827.27
							406591.34	3343830.80
							406586.77	3343836.77
							406582.45	3343829.82
							406575.89	3343825.24
							406567.72	3343836.94
							406547.85	3343826.44
							406550.67	3343822.09
							406551.27	3343821.20
							406555.30	3343815.11

							406545.49	3343805.84
							406541.97	3343800.84
							406533.44	3343796.48
							406525.39	3343792.23
							406529.06	3343784.46
							406527.36	3343782.51
							406530.30	3343773.96
							406532.69	3343775.02
							406533.15	3343773.12
							406540.04	3343759.12
							406547.78	3343759.00
							406564.40	3343732.55
							406569.61	3343725.13
							406570.48	3343725.66
							406576.92	3343716.20
							406588.07	3343699.66
							406599.28	3343683.67
							406620.38	3343648.58
							406623.87	3343650.93
							406619.08	3343658.10
							406613.95	3343669.50
							406614.53	3343669.89
							406602.40	3343686.65
							406592.94	3343702.02
							406582.16	3343718.94
							406581.63	3343720.10
							406580.77	3343719.59
							406580.26	3343720.45
							406581.12	3343720.96
							406570.78	3343736.56
							406565.79	3343745.85
							406558.82	3343756.53
							406546.81	3343774.89
							406544.64	3343779.67
							406543.58	3343784.29
							406543.86	3343790.72
							406545.33	3343795.42
							406546.48	3343797.11
							406561.75	3343807.21

							406567.72	3343810.91
							406566.57	3343812.75
							406567.64	3343813.47
							406566.93	3343814.47
							406575.54	3343820.45
							406584.69	3343806.67
							406583.30	3343805.44
							406590.90	3343793.22
							406593.60	3343789.83
							406597.53	3343783.62
							406597.08	3343783.33
							406600.78	3343778.86
							406607.55	3343769.55
							406610.96	3343772.02
							406614.67	3343766.66
							406611.33	3343764.12
							406622.38	3343748.20
							406629.82	3343738.03
							406633.56	3343732.51
							406646.12	3343715.75
							406652.09	3343707.17
							406654.97	3343702.90
							406657.56	3343698.83
							406661.23	3343693.90
							406669.02	3343682.90
							406680.16	3343667.63
							406691.57	3343651.89
							406663.76	3343633.15
							406666.81	3343628.77
							406680.10	3343637.17
							406684.04	3343636.60
							406684.97	3343641.18
							406700.79	3343651.30
							406731.38	3343608.90
							406713.33	3343596.00
							406711.59	3343598.28
							406694.87	3343586.52
							406684.05	3343579.15
							406678.72	3343575.32

							406646.60	3343552.01
							406641.17	3343545.10
							406634.48	3343543.08
							406630.07	3343539.97
							406626.30	3343541.00
							406600.08	3343577.25
							406597.37	3343573.07
							406596.54	3343573.61
							406599.46	3343578.11
							406595.86	3343583.11
							406584.39	3343599.53
							406549.63	3343649.29
							406538.07	3343664.44
							406541.62	3343667.18
							406528.54	3343684.45
							406529.46	3343685.05
							406518.48	3343699.83
							406522.11	3343702.44
							406518.24	3343707.74
							406516.46	3343710.27
							406513.89	3343709.14
							406510.79	3343713.21
							406512.67	3343715.64
							406509.28	3343720.35
							406504.06	3343717.19
							406504.20	3343716.98
							406498.47	3343712.38
							406499.33	3343711.39
							406495.25	3343708.29
							406486.14	3343702.14
							406497.63	3343685.46
							406503.30	3343677.70
							406504.96	3343678.74
							406510.90	3343670.41
							406513.30	3343666.64
							406511.92	3343665.69
							406514.99	3343660.77
							406520.50	3343653.10
							406531.27	3343637.68

							406543.47	3343620.16
							406550.62	3343624.69
							406555.97	3343616.71
							406561.07	3343607.91
							406572.58	3343591.52
							406585.86	3343572.87
							406592.57	3343563.40
							406578.04	3343553.90
							406581.63	3343547.70
							406577.11	3343545.28
							406580.03	3343541.13
							406579.22	3343540.56
							406576.30	3343544.71
							406574.44	3343543.95
							406571.21	3343549.48
							406570.75	3343548.70
							406571.17	3343547.78
							406565.90	3343545.42
							406565.71	3343545.86
							406551.28	3343536.54
							406566.80	3343514.99
							406522.93	3343482.22
							406554.23	3343456.69
							406596.75	3343488.28
							406626.96	3343509.28
							406632.20	3343512.91
							406631.13	3343514.57
							406638.31	3343519.75
							406639.62	3343518.00
							406642.56	3343520.08
							406642.35	3343520.37
							406659.21	3343531.86
							406676.01	3343543.81
							406673.98	3343546.63
							406691.26	3343558.46
							406693.23	3343555.58
							406709.47	3343566.63
							406717.81	3343572.49
							406720.41	3343574.69

							406725.87	3343578.59
							406731.20	3343582.38
							406743.78	3343591.48
							406745.21	3343592.62
							406755.01	3343579.72
							406760.55	3343583.47
							406761.68	3343581.77
							406762.52	3343582.29
							406763.19	3343582.71
							406767.48	3343585.80
							406756.61	3343600.87
							406756.00	3343601.69
							406773.70	3343613.76
							406790.24	3343625.24
							406794.03	3343627.85
							406801.66	3343633.09
							406810.22	3343639.45
							406817.87	3343644.83
							406823.16	3343648.64
							406839.58	3343660.11
							406844.97	3343664.09
							406855.74	3343671.83
							406866.64	3343679.77
							406872.02	3343683.64
							406887.91	3343695.91
							406903.77	3343707.93
							406904.50	3343706.88
							406909.94	3343710.75
							406920.37	3343718.58
							406922.12	3343719.80
							406959.36	3343668.33
							406971.43	3343653.42
							407007.00	3343680.64
							406995.33	3343696.46
							406975.57	3343681.75
							406939.19	3343732.17
							406958.94	3343745.79
							406996.69	3343772.57
							407066.63	3343820.44

							407080.31	3343829.65
							407094.11	3343838.94
							407107.57	3343848.00
							407121.41	3343857.32
							407135.38	3343866.72
							407144.81	3343873.06
							407145.21	3343873.10
							407145.49	3343873.52
							407167.25	3343890.75
							407188.42	3343907.51
							407203.35	3343919.33
							407235.21	3343944.50
							407248.84	3343951.13
							407268.96	3343960.84
							407289.37	3343970.69
							407336.00	3343993.19
							407353.42	3344000.68
							407354.05	3344001.30
							407354.64	3344002.10
							407359.91	3343999.03
							407362.77	3343996.18
							407362.81	3343992.95
							407366.59	3343992.36
							407382.28	3343977.39
							407397.45	3343960.36
							407405.83	3343967.27
							407401.04	3343971.80
							407391.88	3343980.56
							407389.69	3343982.67
							407377.99	3343993.75
							407368.16	3344003.02
							407367.63	3344002.60
							407366.95	3344003.34
							407369.93	3344006.11
							407370.62	3344005.38
							407382.91	3344016.70
							407386.85	3344012.27
							407388.34	3344013.92
							407391.90	3344017.60

							407392.07	3344017.41
							407397.35	3344022.45
							407397.18	3344022.65
							407403.36	3344028.80
							407407.37	3344032.75
							407407.21	3344032.91
							407414.13	3344039.77
							407409.70	3344044.45
							407416.23	3344050.56
							407420.47	3344046.36
							407440.13	3344066.78
							407446.17	3344073.05
							406547.61	3343472.18
							406547.01	3343472.98
							406547.81	3343473.58
							406548.41	3343472.78
							406547.61	3343472.18
							406587.45	3343483.89
							406590.23	3343486.77
							406590.95	3343486.09
							406588.17	3343483.20
							406587.45	3343483.89
							406577.21	3343494.11
							406576.63	3343494.92
							406579.62	3343497.07
							406580.21	3343496.26
							406577.21	3343494.11
							406609.62	3343504.07
							406608.65	3343504.20
							406609.44	3343510.41
							406610.42	3343510.29
							406609.62	3343504.07
							406593.74	3343522.88
							406593.11	3343523.66
							406593.89	3343524.29
							406594.52	3343523.51
							406593.74	3343522.88
							406571.23	3343540.93
							406570.50	3343541.64

							406572.98	3343544.24
							406573.71	3343543.53
							406571.23	3343540.93
							406583.47	3343551.05
							406582.61	3343551.56
							406585.49	3343556.42
							406586.35	3343555.91
							406583.47	3343551.05
							406638.20	3343525.10
							406637.62	3343525.91
							406638.43	3343526.50
							406639.01	3343525.69
							406638.20	3343525.10
							406669.95	3343548.07
							406669.36	3343548.88
							406670.17	3343549.47
							406670.76	3343548.66
							406669.95	3343548.07
							406691.96	3343581.33
							406691.07	3343581.79
							406691.53	3343582.68
							406692.42	3343582.22
							406691.96	3343581.33
							406705.38	3343574.18
							406704.79	3343574.99
							406705.59	3343575.58
							406706.18	3343574.77
							406705.38	3343574.18
							406741.21	3343600.22
							406740.62	3343601.03
							406741.43	3343601.62
							406742.02	3343600.81
							406741.21	3343600.22
							406772.25	3343622.73
							406771.66	3343623.54
							406772.47	3343624.12
							406773.06	3343623.32
							406772.25	3343622.73
							406796.11	3343640.27

							406795.53	3343641.08
							406798.90	3343643.48
							406799.48	3343642.67
							406796.11	3343640.27
							406838.31	3343670.66
							406837.70	3343671.45
							406840.61	3343673.70
							406841.22	3343672.92
							406838.31	3343670.66
							406871.23	3343694.73
							406870.64	3343695.54
							406871.44	3343696.13
							406872.04	3343695.32
							406871.23	3343694.73
							406896.75	3343713.47
							406896.15	3343714.27
							406900.91	3343717.84
							406901.51	3343717.04
							406896.75	3343713.47
							406924.76	3343735.57
							406924.34	3343736.48
							406927.97	3343738.19
							406928.40	3343737.28
							406924.76	3343735.57
							406938.05	3343742.59
							406937.48	3343743.43
							406941.39	3343746.08
							406941.96	3343745.24
							406938.05	3343742.59
							406930.36	3343747.63
							406929.57	3343750.43
							406930.52	3343750.70
							406931.31	3343747.90
							406930.36	3343747.63
							406927.24	3343748.22
							406924.38	3343750.96
							406927.12	3343753.89
							406930.03	3343751.04
							406927.24	3343748.22

							406919.70	3343756.52
							406915.87	3343760.12
							406916.55	3343760.85
							406920.38	3343757.25
							406919.70	3343756.52
							406884.27	3343855.48
							406883.35	3343855.86
							406883.73	3343856.79
							406884.65	3343856.41
							406884.27	3343855.48
							406959.09	3343757.41
							406958.51	3343758.23
							406959.32	3343758.81
							406959.90	3343758.00
							406959.09	3343757.41
							406983.09	3343774.88
							406982.51	3343775.69
							406983.32	3343776.28
							406983.91	3343775.46
							406983.09	3343774.88
							406987.83	3343786.03
							406986.90	3343786.39
							406987.27	3343787.32
							406988.20	3343786.96
							406987.83	3343786.03
							407003.75	3343789.64
							407002.93	3343789.05
							407002.35	3343789.87
							407003.17	3343790.45
							407003.75	3343789.64
							407030.41	3343809.93
							407031.23	3343810.51
							407031.81	3343809.70
							407030.99	3343809.11
							407030.41	3343809.93
							407063.85	3343832.52
							407063.27	3343833.34
							407064.08	3343833.92
							407064.66	3343833.10

							407063.85	3343832.52
							407095.39	3343854.90
							407094.58	3343854.31
							407093.99	3343855.11
							407094.80	3343855.70
							407095.39	3343854.90
							407120.20	3343873.75
							407116.91	3343871.24
							407116.29	3343872.05
							407119.59	3343874.56
							407120.20	3343873.75
							407144.25	3343873.51
							407143.25	3343873.51
							407143.24	3343874.51
							407144.24	3343874.51
							407144.25	3343873.51
							407146.74	3343892.81
							407145.93	3343892.23
							407145.34	3343893.04
							407146.16	3343893.63
							407146.74	3343892.81
							407172.54	3343911.20
							407171.72	3343910.62
							407171.14	3343911.44
							407171.95	3343912.02
							407172.54	3343911.20
							407201.46	3343917.88
							407200.80	3343918.61
							407203.21	3343920.78
							407203.87	3343920.05
							407201.46	3343917.88
							407200.80	3343931.53
							407200.22	3343932.35
							407201.03	3343932.93
							407201.61	3343932.11
							407200.80	3343931.53
							407228.00	3343950.93
							407227.40	3343951.73
							407228.19	3343952.33

							407228.80	3343951.54
							407228.00	3343950.93
							407247.31	3343952.36
							407246.80	3343953.22
							407247.66	3343953.73
							407248.17	3343952.87
							407247.31	3343952.36
							407248.60	3343967.70
							407247.98	3343968.48
							407248.75	3343969.11
							407249.38	3343968.33
							407248.60	3343967.70
							407269.75	3343983.42
							407267.16	3343984.79
							407267.63	3343985.69
							407268.84	3343985.05
							407269.29	3343985.87
							407270.66	3343985.11
							407269.75	3343983.42
							407288.12	3343970.92
							407287.16	3343971.23
							407288.16	3343974.42
							407289.12	3343974.12
							407288.12	3343970.92
							407312.56	3343983.05
							407311.66	3343982.62
							407311.23	3343983.52
							407312.12	3343983.95
							407312.56	3343983.05
							407335.91	3343994.22
							407334.94	3343994.00
							407334.72	3343994.97
							407335.69	3343995.19
							407335.91	3343994.22
							407314.40	3344027.58
							407313.48	3344027.18
							407313.09	3344028.10
							407314.01	3344028.50
							407314.40	3344027.58

							407324.64	3344020.18
							407321.22	3344022.44
							407321.78	3344023.28
							407325.20	3344021.02
							407324.64	3344020.18
							407358.47	3344019.53
							407357.48	3344019.71
							407357.66	3344020.69
							407358.64	3344020.52
							407358.47	3344019.53
							407367.54	3344027.46
							407366.90	3344028.23
							407367.66	3344028.87
							407368.31	3344028.11
							407367.54	3344027.46
							407393.69	3344028.64
							407392.97	3344029.34
							407393.68	3344030.05
							407394.39	3344029.35
							407393.69	3344028.64
							407415.73	3344050.89
							407415.02	3344051.59
							407415.72	3344052.30
							407416.43	3344051.60
							407415.73	3344050.89
							407437.03	3344067.97
							407436.03	3344067.82
							407435.34	3344072.47
							407436.33	3344072.62
							407437.03	3344067.97
							406591.07	3343586.73
							406587.60	3343591.36
							406588.40	3343591.96
							406591.87	3343587.33
							406591.07	3343586.73
							406565.42	3343624.35
							406564.61	3343623.77
							406564.03	3343624.58
							406564.84	3343625.16

							406565.42	3343624.35
							406544.37	3343654.17
							406543.56	3343653.59
							406542.98	3343654.40
							406543.79	3343654.98
							406544.37	3343654.17
							406515.13	3343666.58
							406514.21	3343666.96
							406514.59	3343667.89
							406515.52	3343667.50
							406515.13	3343666.58
							406526.68	3343683.51
							406521.48	3343683.81
							406521.54	3343684.84
							406526.74	3343684.54
							406526.68	3343683.51
							406502.69	3343712.24
							406501.88	3343711.66
							406501.30	3343712.47
							406502.11	3343713.05
							406502.69	3343712.24
							406607.44	3343783.99
							406606.61	3343783.40
							406603.54	3343787.70
							406604.36	3343788.29
							406607.44	3343783.99
							406615.78	3343789.71
							406614.81	3343789.49
							406614.59	3343790.47
							406615.56	3343790.69
							406615.78	3343789.71
							406631.61	3343750.37
							406626.75	3343747.45
							406626.23	3343748.31
							406631.10	3343751.23
							406631.61	3343750.37
							406646.62	3343746.49
							406645.65	3343746.71
							406645.87	3343747.69

							406646.84	3343747.47
							406646.62	3343746.49
							406651.77	3343719.91
							406651.19	3343720.72
							406652.00	3343721.30
							406652.58	3343720.49
							406651.77	3343719.91
							406676.53	3343687.35
							406675.75	3343686.73
							406672.53	3343690.80
							406673.31	3343691.42
							406676.53	3343687.35
							406743.59	3343620.79
							406710.25	3343660.97
							406707.68	3343664.01
							406705.36	3343666.88
							406724.95	3343680.91
							406732.10	3343685.83
							406741.71	3343693.30
							406757.08	3343704.31
							406769.46	3343713.63
							406766.61	3343717.50
							406772.39	3343721.55
							406802.73	3343741.90
							406820.65	3343754.92
							406820.56	3343755.05
							406833.81	3343765.12
							406832.41	3343767.22
							406834.90	3343768.79
							406836.84	3343766.55
							406854.71	3343778.76
							406856.67	3343775.90
							406861.88	3343781.62
							406872.04	3343788.03
							406880.28	3343787.54
							406880.99	3343786.51
							406878.98	3343789.79
							406879.84	3343790.32
							406881.85	3343787.04

							406883.90 406886.52 406916.87 406917.03 406915.52 406902.49 406892.41 406890.29 406884.68 406881.74 406874.14 406870.16 406871.83 406859.73 406843.42 406841.48 406792.69 406794.91 406789.70 406786.65 406785.40 406777.80 406776.69 406773.22 406769.74 406771.66 406762.10 406760.27 406752.65 406743.59	3343785.68 3343784.26 3343747.47 3343741.87 3343740.72 3343731.14 3343723.70 3343726.70 3343722.90 3343720.83 3343715.42 3343712.38 3343710.00 3343700.97 3343689.05 3343691.69 3343656.54 3343653.59 3343649.77 3343649.14 3343649.23 3343643.62 3343645.13 3343642.62 3343640.12 3343637.61 3343630.78 3343633.52 3343627.88 3343620.79
39.	ОП39	Российская Федерация, Иркутская область, Иркутский муниципальный район, Хомутовское сельское поселение, с. Хомутово	22990.38	Земли населенных пунктов	Земельные участки (территории) общего пользования	Образование из неразграниченных земель государственной собственности	408119.16 408141.04 408178.91 408198.06 408219.56 408241.81 408260.81 408263.33	3344451.75 3344410.41 3344428.16 3344438.19 3344448.07 3344458.40 3344467.23 3344462.43

							408237.75	3344449.91
							408216.54	3344439.52
							408188.14	3344425.73
							408184.40	3344424.25
							408168.83	3344417.24
							408152.36	3344409.82
							408138.30	3344403.33
							408125.92	3344425.67
							408112.41	3344450.81
							408076.64	3344434.64
							408071.37	3344447.72
							408188.49	3344501.33
							408238.28	3344522.33
							408245.50	3344511.17
							408222.59	3344499.68
							408200.45	3344489.76
							408178.88	3344480.45
							408158.80	3344470.42
							408119.16	3344451.75
							406066.65	3343474.22
							406060.17	3343480.00
							406076.08	3343498.53
							406075.56	3343499.07
							406082.58	3343506.66
							406089.42	3343512.91
							406097.48	3343522.29
							406117.06	3343546.07
							406122.21	3343550.45
							406130.23	3343557.39
							406131.57	3343555.99
							406137.20	3343561.08
							406135.26	3343563.53
							406140.84	3343568.10
							406142.29	3343566.49
							406146.41	3343569.86
							406147.15	3343569.22
							406150.04	3343571.71
							406148.14	3343574.19
							406171.14	3343591.08

							406184.05	3343599.78
							406201.88	3343611.62
							406202.48	3343610.78
							406227.33	3343627.43
							406231.66	3343630.37
							406231.29	3343630.88
							406239.34	3343636.70
							406240.91	3343634.83
							406244.28	3343637.16
							406244.47	3343636.45
							406250.22	3343639.74
							406250.38	3343639.49
							406258.81	3343644.64
							406263.61	3343647.65
							406263.26	3343648.25
							406270.04	3343652.22
							406269.64	3343654.42
							406277.01	3343659.71
							406292.74	3343669.27
							406296.77	3343671.72
							406323.88	3343689.78
							406326.73	3343691.65
							406326.28	3343693.18
							406332.20	3343697.08
							406333.17	3343695.76
							406339.08	3343699.66
							406341.50	3343701.29
							406365.67	3343717.06
							406375.43	3343722.73
							406381.44	3343726.73
							406383.59	3343728.28
							406383.69	3343728.13
							406392.17	3343733.99
							406394.29	3343735.08
							406401.55	3343739.85
							406407.23	3343743.39
							406410.02	3343745.12
							406410.09	3343745.03
							406414.53	3343748.11

							406431.11	3343756.44
							406430.65	3343756.94
							406439.83	3343760.91
							406438.18	3343764.16
							406442.15	3343766.73
							406447.67	3343769.71
							406449.35	3343767.99
							406469.32	3343778.63
							406473.49	3343780.98
							406475.26	3343780.23
							406479.95	3343782.78
							406489.94	3343787.98
							406492.99	3343789.60
							406493.39	3343789.14
							406497.17	3343791.39
							406500.89	3343793.36
							406506.49	3343796.47
							406504.91	3343799.22
							406514.75	3343804.43
							406515.80	3343802.82
							406526.85	3343808.98
							406550.67	3343822.09
							406547.85	3343826.44
							406414.14	3343755.78
							406240.94	3343650.76
							406191.14	3343616.50
							406148.82	3343583.49
							406108.29	3343542.15
							406054.33	3343478.98
							406049.87	3343475.05
							406061.84	3343467.63
							406066.65	3343474.22
							407486.81	3344238.28
							407488.93	3344200.41
							407489.34	3344195.28
							407490.30	3344183.26
							407485.80	3344182.75
							407478.65	3344237.97
							407478.44	3344240.46

							407451.48	3344237.88
							407421.54	3344235.99
							407385.98	3344232.59
							407382.10	3344250.64
							407385.38	3344251.12
							407599.22	3344260.24
							407620.67	3344263.55
							407625.07	3344264.27
							407673.51	3344272.52
							407722.36	3344290.13
							407948.26	3344389.20
							408042.11	3344434.33
							408050.46	3344438.15
							408057.18	3344423.16
							408026.14	3344410.48
							408002.43	3344400.65
							408003.34	3344397.69
							407990.50	3344392.25
							407986.77	3344390.67
							407985.89	3344392.35
							407977.92	3344389.01
							407976.84	3344391.30
							407968.52	3344387.79
							407969.49	3344385.57
							407965.32	3344383.94
							407946.52	3344375.51
							407936.79	3344371.39
							407936.42	3344372.10
							407935.09	3344371.51
							407916.28	3344363.53
							407897.60	3344355.61
							407896.65	3344357.78
							407885.73	3344353.68
							407871.11	3344347.09
							407865.52	3344342.34
							407838.81	3344329.90
							407839.10	3344329.25
							407818.97	3344321.47
							407807.65	3344317.10

							407796.64	3344312.85
							407794.11	3344311.77
							407788.97	3344309.59
							407772.01	3344302.28
							407755.16	3344295.38
							407745.69	3344293.14
							407738.98	3344290.91
							407737.16	3344290.15
							407723.76	3344284.49
							407717.92	3344282.33
							407715.21	3344281.30
							407701.33	3344277.03
							407700.37	3344276.73
							407697.35	3344275.77
							407678.02	3344270.92
							407675.39	3344270.20
							407654.86	3344264.66
							407638.86	3344260.59
							407624.08	3344256.20
							407615.74	3344254.70
							407604.02	3344251.99
							407590.30	3344247.82
							407576.65	3344244.67
							407567.89	3344244.03
							407566.39	3344241.81
							407566.44	3344238.84
							407561.70	3344238.64
							407561.64	3344241.34
							407559.97	3344243.71
							407550.93	3344243.56
							407550.91	3344240.94
							407530.44	3344240.49
							407529.70	3344242.76
							407525.69	3344242.62
							407516.91	3344242.41
							407516.96	3344238.48
							407509.59	3344238.19
							407486.81	3344238.28
							406592.86	3343842.77

							406593.39	3343841.87
							406586.77	3343836.77
							406582.45	3343829.82
							406574.85	3343840.71
							406763.67	3343940.18
							407043.98	3344098.67
							407153.51	3344159.52
							407265.77	3344215.93
							407308.53	3344233.85
							407313.05	3344225.69
							407284.93	3344211.98
							407281.70	3344218.07
							407233.99	3344192.98
							407234.53	3344191.89
							407220.24	3344184.37
							407219.96	3344184.75
							407201.99	3344175.57
							407198.46	3344173.74
							407195.64	3344172.16
							407192.96	3344171.10
							407175.87	3344161.80
							407137.67	3344141.01
							407138.52	3344138.83
							407109.82	3344124.44
							407104.55	3344121.45
							407103.56	3344120.89
							407096.06	3344116.64
							407088.35	3344112.23
							407085.44	3344111.11
							407080.24	3344108.26
							407079.97	3344108.78
							407050.73	3344092.55
							407049.22	3344095.13
							407034.97	3344087.22
							407036.69	3344083.79
							407029.51	3344079.93
							407025.55	3344078.01
							407006.15	3344067.74
							407003.41	3344066.17

							406997.49	3344062.84
							406984.54	3344055.34
							406945.54	3344033.18
							406930.76	3344024.38
							406925.21	3344021.31
							406923.43	3344020.24
							406916.21	3344015.88
							406915.60	3344016.67
							406911.36	3344013.39
							406903.11	3344008.76
							406900.30	3344011.71
							406887.50	3344004.26
							406889.27	3344000.95
							406884.38	3343998.32
							406881.90	3344002.72
							406873.32	3343997.94
							406874.84	3343995.02
							406870.85	3343993.32
							406865.94	3343990.68
							406847.62	3343981.05
							406841.31	3343977.10
							406833.44	3343972.74
							406829.78	3343970.74
							406825.88	3343968.62
							406825.70	3343968.52
							406825.46	3343968.37
							406824.37	3343967.75
							406821.10	3343965.90
							406806.65	3343957.79
							406805.96	3343958.85
							406795.65	3343953.32
							406772.25	3343940.26
							406764.79	3343935.77
							406762.92	3343934.95
							406748.55	3343927.36
							406743.06	3343923.54
							406738.02	3343920.64
							406724.96	3343913.54
							406706.72	3343902.88

							406664.03 406652.24 406649.38 406641.46 406622.06 406621.77 406620.24 406601.53 406602.65 406592.86	3343881.15 3343874.14 3343872.59 3343868.30 3343857.79 3343857.61 3343860.69 3343850.74 3343848.22 3343842.77
40.	ОП40	Российская Федерация, Иркутская область, муниципальный район Иркутский, сельское поселение Хомутовское, село Хомутово, улица Ирины Рогаль	8824.01	Земли населенных пунктов	Земельные участки (территории) общего пользования	Перераспределение неразграниченных земель государственной собственности, ЗУ 38:06:100101:4320, 38:06:100101:2587, 38:06:100101:303, 38:06:100101:4320	407083.22 407121.13 407117.04 407101.25 407086.84 407073.47 407072.60 407064.96 407034.15 407034.32 407021.95 407000.34 406993.82 406974.47 406972.58 406989.37 407004.58 406994.69 407019.33 407009.43 407012.82 407033.57 407050.03 407065.20 407084.14 407086.66 407090.79 407093.46	3343935.30 3343882.50 3343879.50 3343901.51 3343921.06 3343939.31 3343940.56 3343951.54 3343931.87 3343931.59 3343924.08 3343910.24 3343919.32 3343905.80 3343908.08 3343919.95 3343930.69 3343946.25 3343960.96 3343977.37 3343979.43 3343945.17 3343954.05 3343962.23 3343974.50 3343976.13 3343968.76 3343970.38

							407103.48	3343976.46
							407116.95	3343984.55
							407132.15	3343993.02
							407148.11	3344001.98
							407153.76	3344004.40
							407184.32	3344023.74
							407207.51	3344033.08
							407224.12	3344044.26
							407240.83	3344055.50
							407241.56	3344054.44
							407262.73	3344067.69
							407265.86	3344063.22
							407277.44	3344071.71
							407309.47	3344095.19
							407302.95	3344107.39
							407309.61	3344110.59
							407332.15	3344122.86
							407360.24	3344155.20
							407368.52	3344141.74
							407351.33	3344128.59
							407331.46	3344098.00
							407355.90	3344072.05
							407353.29	3344069.40
							407330.49	3344093.51
							407289.62	3344060.88
							407252.86	3344038.73
							407236.79	3344026.72
							407221.40	3344015.21
							407192.13	3344001.46
							407159.47	3343986.69
							407131.14	3343974.20
							407129.34	3343975.76
							407102.04	3343961.19
							407076.14	3343944.59
							407083.22	3343935.30
							407364.42	3344143.51
							407363.64	3344142.88
							407363.01	3344143.67
							407363.80	3344144.29

							407364.42	3344143.51
							407351.73	3344129.86
							407348.31	3344131.90
							407348.82	3344132.75
							407352.24	3344130.72
							407351.73	3344129.86
							407336.70	3344111.56
							407335.86	3344112.09
							407336.40	3344112.94
							407337.24	3344112.40
							407336.70	3344111.56
							407322.89	3344090.32
							407322.08	3344090.88
							407324.38	3344094.20
							407325.20	3344093.63
							407322.89	3344090.32
							407307.26	3344076.92
							407306.50	3344076.27
							407305.85	3344077.03
							407306.61	3344077.68
							407307.26	3344076.92
							407293.26	3344080.68
							407292.31	3344080.98
							407292.62	3344081.94
							407293.57	3344081.63
							407293.26	3344080.68
							407290.19	3344062.03
							407287.23	3344060.03
							407286.67	3344060.86
							407289.63	3344062.86
							407290.19	3344062.03
							407270.11	3344049.72
							407269.26	3344049.20
							407268.74	3344050.06
							407269.60	3344050.57
							407270.11	3344049.72
							407234.01	3344038.24
							407233.01	3344038.20
							407232.96	3344039.20

							407233.96 407234.01	3344039.24 3344038.24
41.	ОП41	Российская Федерация, Иркутская область, Иркутский муниципальный район, Хомутовское сельское поселение, с. Хомутово	501.18	Земли населенных пунктов	Земельные участки (территории) общего пользования	Образование из неразграниченных земель государственной собственности	407391.20 407377.84 407367.90 407353.29 407349.75 407375.75 407391.20 407362.77 407359.91 407354.64 407353.42 407358.86 407359.77 407362.81 407362.77	3344050.04 3344063.72 3344052.61 3344069.40 3344066.26 3344036.66 3344050.04 3343996.18 3343999.03 3344002.10 3344000.68 3343993.71 3343993.43 3343992.95 3343996.18
42.	ОП42	Российская Федерация, Иркутская область, Иркутский муниципальный район, Хомутовское сельское поселение, с. Хомутово, ул. Кирова	143195.16	Земли населенных пунктов	Земельные участки (территории) общего пользования	Перераспределение неразграниченных земель государственной собственности, ЗУ 38:06:100101:3605, 38:06:000000:10071, 38:06:100101:3605, 38:06:100101:1096, 38:06:100101:4056, 38:06:100101:914, 38:06:100101:913, 38:06:100101:3285, 38:06:100101:362, 38:06:100101:3818, 38:06:100101:3819, 38:06:100101:3182, 38:06:100101:998, 38:06:100101:999, 38:06:100101:2034,	407705.82 407698.45 407696.60 407669.55 407635.96 407620.38 407615.35 407591.32 407568.74 407535.28 407561.98 407591.08 407613.96 407636.51 407655.67 407658.82 407678.67 407722.08 407724.57	3344163.76 3344160.36 3344164.08 3344151.11 3344136.16 3344129.26 3344143.62 3344135.38 3344127.64 3344116.87 3344059.11 3344068.79 3344075.72 3344082.76 3344088.81 3344081.12 3344088.41 3344105.36 3344106.50

						38:06:100101:2023, 38:06:100101:2022, 38:06:100101:1070, 38:06:100101:2988, 38:06:100101:2850, 38:06:100101:2849, 38:06:100101:2035, 38:06:100101:4158, 38:06:100101:4157, 38:06:100101:4158, 38:06:100101:2705, 38:06:100101:686, 38:06:100101:2271, 38:06:100101:2273, 38:06:100101:836, 38:06:100101:835	407731.93 407743.58 407764.79 407763.73 407788.68 407812.09 407827.43 407838.08 407836.97 407863.80 407884.73 407905.67 407916.42 407920.51 407929.69 407938.12 407952.01 407953.43 407958.98 407963.72 407969.11 407991.44 407997.06 407990.63 407988.95 407988.11 407978.58 407982.09 407970.07 407936.79 407946.52 407974.98 407976.67 407992.15 407993.60 407997.12 408002.57 408006.87 408012.18	3344112.17 3344121.10 3344137.62 3344139.65 3344152.73 3344166.11 3344174.16 3344179.90 3344182.08 3344196.75 3344206.85 3344216.95 3344222.37 3344224.28 3344228.61 3344232.63 3344239.01 3344236.44 3344238.75 3344241.04 3344243.55 3344254.32 3344256.86 3344268.07 3344267.11 3344268.57 3344287.86 3344289.87 3344310.72 3344371.39 3344375.51 3344318.79 3344319.34 3344287.53 3344284.90 3344279.45 3344269.61 3344261.83 3344264.55

							408012.98	3344263.09
							408028.92	3344270.01
							408028.16	3344272.01
							408032.63	3344274.06
							408038.42	3344276.67
							408062.35	3344287.60
							408062.68	3344287.95
							408099.49	3344305.00
							408070.50	3344360.63
							408068.26	3344365.02
							408080.77	3344370.82
							408077.70	3344377.58
							408057.53	3344422.23
							408057.18	3344423.16
							408050.46	3344438.15
							408071.37	3344447.72
							408077.54	3344432.41
							408088.34	3344408.61
							408099.32	3344384.43
							408131.54	3344319.20
							408159.02	3344332.92
							408189.96	3344348.53
							408205.23	3344355.69
							408220.14	3344362.68
							408225.99	3344365.25
							408273.83	3344387.01
							408297.30	3344397.80
							408330.18	3344412.84
							408291.98	3344481.52
							408308.54	3344489.42
							408365.95	3344517.05
							408366.89	3344517.51
							408371.66	3344504.73
							408386.97	3344510.44
							408402.23	3344516.13
							408417.54	3344521.84
							408433.36	3344527.73
							408447.59	3344533.03
							408455.88	3344536.12

							408457.48	3344531.71
							408474.49	3344485.01
							408512.27	3344498.76
							408495.25	3344546.18
							408493.48	3344550.13
							408472.82	3344605.63
							408470.67	3344611.44
							408479.61	3344614.57
							408516.26	3344627.64
							408598.78	3344657.17
							408779.95	3344729.06
							408911.25	3344783.47
							408998.66	3344817.13
							409041.54	3344837.37
							409104.12	3344647.11
							408346.04	3344325.69
							408303.69	3344376.97
							408275.82	3344363.47
							408251.06	3344351.25
							408227.17	3344339.46
							408193.93	3344323.16
							408170.18	3344311.44
							408169.29	3344311.04
							408145.15	3344300.11
							408143.40	3344299.10
							408129.54	3344291.63
							408126.11	3344289.94
							408123.87	3344288.83
							408100.98	3344278.58
							408091.55	3344272.46
							408064.57	3344259.50
							408037.72	3344246.48
							408008.92	3344232.64
							407980.01	3344218.92
							407974.20	3344216.16
							407959.22	3344209.15
							407955.22	3344207.18
							407946.69	3344203.07
							407942.19	3344200.89

							407920.40	3344190.34
							407915.88	3344188.19
							407893.77	3344177.70
							407889.27	3344175.51
							407866.45	3344164.43
							407840.73	3344152.00
							407813.09	3344138.87
							407785.89	3344125.59
							407768.98	3344115.80
							407765.35	3344113.71
							407738.65	3344099.52
							407737.41	3344101.81
							407708.60	3344087.61
							407691.41	3344080.24
							407688.22	3344078.88
							407684.10	3344078.04
							407655.62	3344068.44
							407627.64	3344058.08
							407599.14	3344046.52
							407570.81	3344036.75
							407571.04	3344036.10
							407531.93	3344020.52
							407508.91	3344012.86
							407506.85	3344018.20
							407503.12	3344016.93
							407500.21	3344024.96
							407494.50	3344022.52
							407484.27	3344021.24
							407472.92	3344033.63
							407457.36	3344049.36
							407440.13	3344066.78
							407446.17	3344073.05
							407430.27	3344090.65
							407421.12	3344082.91
							407419.24	3344084.71
							407392.95	3344109.88
							407368.52	3344141.74
							407360.24	3344155.20
							407349.61	3344172.41

							407338.13	3344196.62
							407334.39	3344203.57
							407337.17	3344205.29
							407343.22	3344209.27
							407329.45	3344232.35
							407313.05	3344225.69
							407308.53	3344233.85
							407310.75	3344234.78
							407339.06	3344243.85
							407344.76	3344231.12
							407352.06	3344234.39
							407347.08	3344245.52
							407382.10	3344250.64
							407387.81	3344223.76
							407396.66	3344182.12
							407397.35	3344178.89
							407374.27	3344170.15
							407384.26	3344158.52
							407411.12	3344127.55
							407429.52	3344137.14
							407442.12	3344143.71
							407441.47	3344146.55
							407468.30	3344158.91
							407470.47	3344151.75
							407455.78	3344145.30
							407444.84	3344140.61
							407414.60	3344123.42
							407434.95	3344098.74
							407440.07	3344092.53
							407450.41	3344099.31
							407457.17	3344088.17
							407447.80	3344083.57
							407465.93	3344062.52
							407472.26	3344055.45
							407479.33	3344058.95
							407491.85	3344036.91
							407498.29	3344039.25
							407530.14	3344049.40
							407555.60	3344057.58

							407556.31	3344057.77
							407540.31	3344091.20
							407537.64	3344096.70
							407537.87	3344097.98
							407525.58	3344124.19
							407534.89	3344127.16
							407557.47	3344134.58
							407557.36	3344135.91
							407604.29	3344156.22
							407597.20	3344175.69
							407596.34	3344175.29
							407589.18	3344200.67
							407580.33	3344198.33
							407576.96	3344235.75
							407576.65	3344244.67
							407590.30	3344247.82
							407602.09	3344205.70
							407618.00	3344160.39
							407618.61	3344160.67
							407622.07	3344151.56
							407626.45	3344140.04
							407693.48	3344171.39
							407700.32	3344173.48
							407700.32	3344173.48
							407708.00	3344177.25
							407707.68	3344175.34
							407710.91	3344166.31
							407707.63	3344164.60
							407705.82	3344163.76
							408480.29	3344603.48
							408518.17	3344500.20
							408842.63	3344619.20
							408825.30	3344666.09
							409042.12	3344730.76
							409025.04	3344787.61
							408804.49	3344722.37
							408480.29	3344603.48
							407386.26	3344176.45
							407387.19	3344176.82

							407385.32	3344181.65
							407390.12	3344184.40
							407389.66	3344185.28
							407383.99	3344182.29
							407386.26	3344176.45
							407366.54	3344230.19
							407367.54	3344230.21
							407367.49	3344233.87
							407371.47	3344234.10
							407371.41	3344235.09
							407366.42	3344234.81
							407366.54	3344230.19
							407452.67	3344088.28
							407450.32	3344093.92
							407449.39	3344093.53
							407451.75	3344087.90
							407452.67	3344088.28
							408082.34	3344364.81
							408087.70	3344366.78
							408087.36	3344367.70
							408082.00	3344365.73
							408082.34	3344364.81
							407421.34	3344113.12
							407420.53	3344112.50
							407423.23	3344108.93
							407424.05	3344109.55
							407421.34	3344113.12
							407366.09	3344183.12
							407361.82	3344182.46
							407361.98	3344181.47
							407366.25	3344182.14
							407366.09	3344183.12
							407358.57	3344209.07
							407354.53	3344209.27
							407354.48	3344208.28
							407358.52	3344208.08
							407358.57	3344209.07
							407611.64	3344142.75
							407612.54	3344143.19

							407610.82	3344146.69
							407609.92	3344146.25
							407611.64	3344142.75
							407596.69	3344175.96
							407597.63	3344176.31
							407596.37	3344179.73
							407595.43	3344179.38
							407596.69	3344175.96
							407379.74	3344157.07
							407380.40	3344156.31
							407382.98	3344158.54
							407382.33	3344159.30
							407379.74	3344157.07
							407346.18	3344200.44
							407346.94	3344201.09
							407346.28	3344201.85
							407345.52	3344201.19
							407346.18	3344200.44
							407585.72	3344211.77
							407586.68	3344212.06
							407586.40	3344213.02
							407585.44	3344212.73
							407585.72	3344211.77
							407403.34	3344105.66
							407403.56	3344104.68
							407404.53	3344104.90
							407404.32	3344105.88
							407403.34	3344105.66
							407401.36	3344134.90
							407402.00	3344134.13
							407402.77	3344134.77
							407402.13	3344135.54
							407401.36	3344134.90
							407376.51	3344223.97
							407376.69	3344222.98
							407377.67	3344223.16
							407377.50	3344224.14
							407376.51	3344223.97
							408087.45	3344360.99

							408088.43 408088.26 408087.27 408087.45 407379.88 407380.86 407380.66 407379.68 407379.88 407565.05 407565.97 407565.57 407564.66 407565.05 407780.35 407782.59 407781.53 407766.06 407762.88 407747.36 407742.87 407738.22 407725.11 407723.76 407717.92 407719.31 407738.76 407746.25 407747.23 407751.89 407780.35	3344361.17 3344362.15 3344361.98 3344360.99 3344129.76 3344129.96 3344130.94 3344130.73 3344129.76 3344137.26 3344137.66 3344138.57 3344138.17 3344137.26 3344233.01 3344234.18 3344236.72 3344231.14 3344238.49 3344231.53 3344241.49 3344250.15 3344281.69 3344284.49 3344282.33 3344279.11 3344236.34 3344219.89 3344217.66 3344221.51 3344233.01
43.	ОП43	Российская Федерация, Иркутская область, Иркутский муниципальный район, Хомутовское сельское поселение, с. Хомутово	2663.44	Земли населенных пунктов	Земельные участки (территории) общего пользования	Образование из неразграниченных земель государственной собственности	408317.05 408315.29 408310.39 408297.85 408285.23 408257.98 408231.35	3344201.40 3344201.59 3344199.49 3344192.94 3344186.34 3344171.72 3344157.76

							408213.39 408213.18 408194.18 408179.34 408149.51 408135.70 408121.23 408156.62 408185.23 408258.26 408317.05	3344146.70 3344147.19 3344136.23 3344129.67 3344115.08 3344106.63 3344098.84 3344088.44 3344101.78 3344170.23 3344201.40
44.	ОП44	Российская Федерация, Иркутская область, Иркутский муниципальный район, Хомутовское сельское поселение, с. Хомутово	26662.95	Земли населенных пунктов	Земельные участки (территории) общего пользования	Образование из неразграниченных земель государственной собственности	408083.22 408088.50 408104.30 408120.10 408121.23 408115.41 408112.20 408106.08 408089.82 408073.86 408046.04 408022.86 407993.19 407966.26 407980.75 407994.77 408007.62 408009.89 408007.12 407995.67 407992.68 407960.38 407932.71 407904.93 407877.13 407849.99 407761.49	3344168.91 3344153.34 3344127.04 3344100.74 3344098.84 3344096.42 3344102.50 3344114.09 3344139.46 3344164.35 3344151.88 3344141.50 3344130.25 3344116.14 3344093.49 3344071.57 3344051.48 3344047.90 3344034.67 3344054.98 3344063.25 3344113.56 3344101.15 3344088.68 3344076.22 3344064.35 3344019.92

							407758.15	3344018.28
							407734.13	3344006.59
							407706.99	3343993.53
							407682.54	3343981.76
							407681.32	3343980.29
							407681.45	3343977.99
							407697.89	3343950.34
							407699.49	3343949.16
							407701.48	3343949.11
							407725.22	3343961.32
							407751.97	3343975.07
							407779.52	3343988.42
							407783.69	3343980.58
							407758.09	3343967.26
							407732.55	3343953.95
							407705.75	3343940.00
							407705.11	3343939.19
							407705.11	3343937.91
							407723.52	3343907.10
							407711.05	3343915.93
							407693.79	3343945.26
							407674.60	3343977.87
							407651.83	3343964.46
							407627.53	3343950.53
							407596.07	3343931.01
							407566.77	3343914.71
							407538.97	3343896.57
							407551.63	3343867.38
							407558.35	3343852.94
							407563.41	3343842.57
							407545.23	3343832.04
							407544.66	3343833.13
							407547.27	3343847.77
							407539.50	3343864.69
							407524.47	3343888.36
							407463.00	3343853.43
							407476.99	3343829.08
							407493.11	3343805.13
							407489.32	3343780.16

							407476.11	3343801.73
							407460.85	3343826.64
							407439.68	3343862.80
							407432.76	3343872.47
							407431.04	3343874.13
							407431.29	3343877.91
							407409.01	3343923.67
							407401.90	3343939.67
							407401.53	3343940.60
							407405.76	3343945.23
							407418.09	3343925.67
							407431.46	3343904.46
							407456.65	3343920.97
							407480.58	3343936.65
							407497.34	3343947.67
							407514.02	3343958.56
							407520.75	3343962.98
							407522.68	3343957.28
							407523.09	3343956.06
							407493.29	3343937.94
							407463.97	3343918.57
							407434.61	3343899.33
							407456.31	3343862.91
							407487.73	3343883.30
							407517.13	3343901.39
							407517.51	3343900.74
							407547.42	3343919.61
							407547.51	3343920.08
							407608.36	3343957.64
							407625.45	3343968.22
							407621.10	3343979.65
							407649.65	3343990.82
							407677.65	3344001.70
							407702.85	3344011.08
							407711.74	3344015.04
							407740.67	3344029.10
							407769.14	3344043.01
							407798.22	3344057.09
							407821.33	3344069.45

							407848.63	3344082.53
							407853.14	3344084.74
							407875.57	3344095.74
							407901.33	3344108.42
							407905.82	3344110.62
							407914.99	3344115.10
							407928.65	3344121.77
							407929.72	3344120.27
							407934.23	3344122.44
							407956.79	3344133.27
							407957.55	3344132.08
							407962.04	3344134.27
							407983.71	3344144.84
							408014.46	3344158.09
							408046.25	3344173.14
							408074.79	3344187.61
							408074.04	3344188.89
							408100.46	3344201.21
							408100.93	3344200.36
							408128.47	3344213.55
							408125.94	3344217.78
							408091.55	3344272.46
							408100.98	3344278.58
							408141.01	3344214.68
							408164.99	3344226.89
							408166.62	3344224.19
							408184.02	3344234.40
							408183.43	3344235.38
							408210.60	3344248.82
							408211.47	3344249.30
							408210.96	3344250.09
							408241.89	3344266.29
							408274.74	3344284.68
							408291.80	3344295.49
							408318.18	3344312.20
							408321.59	3344313.85
							408321.71	3344312.64
							408320.48	3344291.15
							408298.60	3344276.92

							408310.79 408313.71 408318.23 408317.05 408315.29 408291.80 408279.68 408252.07 408252.29 408227.24 408225.58 408198.51 408179.67 408150.22 408153.74 408186.29 408194.18 408179.34 408165.46 408160.88 408151.41 408138.43 408108.30 408083.22	3344254.85 3344249.61 3344241.37 3344201.40 3344201.59 3344244.25 3344265.20 3344251.07 3344250.67 3344237.40 3344235.33 3344222.08 3344212.90 3344198.48 3344192.89 3344139.12 3344136.23 3344129.67 3344153.81 3344161.21 3344177.08 3344198.42 3344183.55 3344168.91
45.	ОП45	Российская Федерация, Иркутская область, Иркутский муниципальный район, Хомутовское сельское поселение, с. Хомутово	896.54	Земли населенных пунктов	Земельные участки (территории) общего пользования	Образование из неразграниченных земель государственной собственности	407914.49 407915.71 407906.09 407933.89 407961.69 407992.68 407995.67 407953.51 407916.85 407925.74 407914.49	3344001.72 3344005.11 3344024.45 3344036.91 3344049.37 3344063.25 3344054.98 3344037.39 3344020.97 3344005.15 3344001.72

46.	ОП46	Российская Федерация, Иркутская область, муниципальный район Иркутский, сельское поселение Хомутовское, село Хомутово, улица Ирины Рогаль	4898.82	Земли населенных пунктов	Земельные участки (территории) общего пользования	Образование из неразграниченных земель государственной собственности	407295.33 407291.80 407283.64 407284.51 407252.95 407237.66 407222.26 407200.22 407176.40 407176.72 407157.58 407152.51 407141.29 407127.05 407113.66 407099.78 407063.74 407030.61 407012.42 406995.33 407007.00 407014.39 407039.59 407054.75 407069.41 407068.62 407108.50 407156.64 407195.28 407211.13 407237.37 407240.39 407255.80 407265.39 407286.01 407286.30 407295.33	3343913.60 3343918.52 3343912.56 3343911.71 3343890.16 3343879.00 3343867.75 3343851.67 3343833.95 3343831.98 3343818.00 3343814.19 3343805.58 3343794.43 3343783.89 3343773.01 3343746.77 3343722.19 3343708.83 3343696.46 3343680.64 3343689.40 3343709.76 3343722.25 3343734.32 3343735.40 3343766.23 3343801.98 3343830.68 3343842.44 3343862.78 3343859.06 3343870.46 3343879.17 3343903.36 3343903.10 3343913.60

47.	ОП47	Российская Федерация, Иркутская область, муниципальный район Иркутский, сельское поселение Хомутовское, село Хомутово	528.34	Земли населенных пунктов	Земельные участки (территории) общего пользования	Образование из неразграниченных земель государственной собственности	408318.23 408320.48 408298.60 408310.79 408313.71 408318.23	3344241.37 3344291.15 3344276.92 3344254.85 3344249.61 3344241.37
48.	ОП48	Российская Федерация, Иркутская область, муниципальный район Иркутский, сельское поселение Хомутовское, село Хомутово	1437.47	Земли населенных пунктов	Земельные участки (территории) общего пользования	Образование из неразграниченных земель государственной собственности	407353.11 407314.37 407327.73 407303.20 407287.51 407305.00 407328.21 407351.39 407364.07 407366.47 407353.11	3343646.35 3343615.93 3343598.70 3343585.48 3343606.15 3343620.51 3343639.56 3343658.58 3343642.53 3343629.88 3343646.35
49.	ОП49	Российская Федерация, Иркутская область, муниципальный район Иркутский, сельское поселение Хомутовское, село Хомутово	1958.27	Земли населенных пунктов	Земельные участки (территории) общего пользования	Образование из неразграниченных земель государственной собственности	407263.76 407247.61 407235.22 407212.49 407189.76 407206.16 407263.76	3343553.39 3343573.40 3343563.23 3343544.58 3343525.93 3343505.09 3343553.39
50.	ОП50	Российская Федерация, Иркутская область, муниципальный район Иркутский, сельское поселение Хомутовское, село Хомутово	4024.61	Земли населенных пунктов	Земельные участки (территории) общего пользования	Образование из неразграниченных земель государственной собственности	406125.41 406119.68 406101.40 406083.02 406065.97 406048.05 406030.56 406013.07 405995.58 405978.10	3341236.10 3341239.68 3341229.58 3341219.42 3341209.98 3341199.99 3341190.28 3341180.57 3341170.85 3341161.14

							405960.60	3341151.42
							405943.12	3341141.71
							405908.15	3341122.29
							405873.17	3341102.86
							405838.20	3341083.43
							405803.22	3341064.01
							405806.14	3341058.76
							405841.12	3341078.19
							405876.09	3341097.62
							405911.07	3341117.04
							405946.04	3341136.47
							405981.02	3341155.90
							405999.38	3341166.10
							406015.99	3341175.33
							406050.96	3341194.75
							406068.46	3341204.47
							406085.94	3341214.18
							406102.54	3341223.40
							406119.16	3341232.63
							406125.41	3341236.10
							406201.85	3341134.42
							406198.30	3341139.32
							406188.59	3341133.92
							406168.98	3341123.02
							406145.78	3341110.14
							406139.66	3341106.74
							406104.68	3341087.31
							406069.71	3341067.88
							406034.74	3341048.46
							406017.26	3341038.75
							405999.77	3341029.03
							405982.28	3341019.32
							405964.79	3341009.60
							405947.30	3340999.89
							405929.81	3340990.18
							405932.73	3340984.94
							405967.70	3341004.36
							405985.18	3341014.06
							406002.68	3341023.79

							406020.17 406037.65 406072.63 406107.60 406142.58 406177.55 406201.85	3341033.49 3341043.22 3341062.64 3341082.07 3341101.50 3341120.92 3341134.42
51.	ОП51	Российская Федерация, Иркутская область, муниципальный район Иркутский, сельское поселение Хомутовское, село Хомутово	273.50	Земли населенных пунктов	Земельные участки (территории) общего пользования	Образование из неразграниченных земель государственной собственности	405215.38 405215.04 405204.59 405192.72 405182.86 405171.27 405150.66 405100.85 405098.17 405096.00 405094.63 405096.17 405094.60 405093.65 405073.74 405051.75 405046.83 405038.72 405102.10 405182.79 405215.38	3340300.33 3340302.31 3340303.34 3340302.56 3340303.13 3340304.49 3340306.89 3340312.86 3340313.78 3340316.26 3340326.68 3340333.26 3340331.07 3340321.11 3340323.02 3340332.39 3340334.87 3340338.06 3340310.46 3340302.55 3340300.33

I.10. Красные линии

Согласно статьи 1 Градостроительного кодекса РФ от N 190-ФЗ 29.12.2004 красные линии - линии, которые обозначают границы территорий общего пользования. Красные линии в районе объекта проектирования отображены на листе: «Чертеж красных линий».

Таблица 6

№ п/п	Обозначение	Протяженность, м	Координаты	
			X	Y
1	2	3	4	5
1.	КЛ1	703.97	405958.86 405943.67 405947.93 405947.74 405947.55 405926.33 405923.58 405914.00 405913.45 405875.91 405852.02 405823.33 405819.93 405823.99 405836.62 405862.92 405866.74 405848.83 405844.80 405844.41 405825.66 405819.37 405825.34 405824.06 405821.08 405817.79 405811.52 405804.25 405803.09 405742.11 405749.27 405764.15 405771.13 405778.44 405786.71 405801.81 405802.67 405813.09 405825.10	3340511.84 3340551.94 3340553.07 3340574.86 3340596.92 3340596.09 3340595.98 3340595.71 3340595.70 3340595.43 3340595.47 3340595.60 3340571.16 3340562.93 3340537.62 3340544.36 3340530.72 3340524.77 3340523.30 3340524.10 3340515.68 3340531.29 3340533.96 3340537.09 3340544.38 3340552.43 3340567.78 3340592.85 3340596.29 3340591.63 3340577.11 3340546.10 3340531.14 3340515.36 3340496.98 3340467.07 3340467.20 3340445.76 3340421.71
2.	КЛ2	1319.30	405605.76 405614.42 405624.90 405631.83	3341013.52 3340996.58 3340977.50 3340965.83

			405633.81	3340967.10
			405638.21	3340959.48
			405633.05	3340956.48
			405638.36	3340946.54
			405643.80	3340949.32
			405646.64	3340944.01
			405644.60	3340942.71
			405646.55	3340938.89
			405648.90	3340933.95
			405652.88	3340927.67
			405654.96	3340928.81
			405659.53	3340920.60
			405663.80	3340912.67
			405661.27	3340911.67
			405667.02	3340901.19
			405669.28	3340902.73
			405673.40	3340894.99
			405685.59	3340870.01
			405693.20	3340857.13
			405700.11	3340846.35
			405709.67	3340828.48
			405714.71	3340820.52
			405720.00	3340810.78
			405713.83	3340807.44
			405723.40	3340789.96
			405728.01	3340792.46
			405728.69	3340792.83
			405729.91	3340790.36
			405732.97	3340784.60
			405730.37	3340783.17
			405735.53	3340773.39
			405736.93	3340769.25
			405739.13	3340766.04
			405741.06	3340762.44
			405742.76	3340763.39
			405749.33	3340749.43
			405747.74	3340748.01
			405753.36	3340737.75
			405759.57	3340728.10
			405763.51	3340720.64
			405767.37	3340713.11
			405773.15	3340702.12
			405782.20	3340684.78
			405780.97	3340683.99
			405789.84	3340666.68
			405791.30	3340667.35
			405792.40	3340666.76
			405797.74	3340657.15
			405802.43	3340649.54
			405806.63	3340652.04
			405808.78	3340647.00
			405804.16	3340645.03
			405813.24	3340625.69
			405814.85	3340622.17
			405815.92	3340613.24
			405834.91	3340613.39
			405834.97	3340611.63

			405849.30	3340611.71
			405849.29	3340612.34
			405863.80	3340612.42
			405863.76	3340613.66
			405883.87	3340613.42
			405922.47	3340613.33
			405924.33	3340616.38
			405922.50	3340625.22
			405894.36	3340679.61
			405883.88	3340675.77
			405883.02	3340679.00
			405872.57	3340677.45
			405869.58	3340676.51
			405864.10	3340675.88
			405856.74	3340674.17
			405849.75	3340670.62
			405847.44	3340674.60
			405867.11	3340680.94
			405884.35	3340687.59
			405884.86	3340688.46
			405882.53	3340693.32
			405878.55	3340701.63
			405877.92	3340702.98
			405874.63	3340710.05
			405866.65	3340727.19
			405856.50	3340745.73
			405847.93	3340762.75
			405845.13	3340761.23
			405831.93	3340787.05
			405830.22	3340785.95
			405824.08	3340796.28
			405825.05	3340796.83
			405819.24	3340808.13
			405820.29	3340808.83
			405816.78	3340815.45
			405812.98	3340821.97
			405811.32	3340820.86
			405807.85	3340826.96
			405809.32	3340827.82
			405806.48	3340833.12
			405795.83	3340849.98
			405794.20	3340848.92
			405790.66	3340855.28
			405791.67	3340855.88
			405787.16	3340863.97
			405789.22	3340865.32
			405779.46	3340882.06
			405777.68	3340880.98
			405765.77	3340900.45
			405751.80	3340925.54
			405740.15	3340941.82
			405728.33	3340958.34
			405715.12	3340976.80
			405699.28	3340998.95
			405693.18	3340993.62
			405682.68	3341010.85
			405670.72	3341028.21

			405663.03 405656.08 405642.75 405601.58 405605.76	3341040.80 3341052.05 3341045.18 3341021.26 3341013.52
3.	КЛ3	1064.18	405797.74 405795.02 405780.83 405777.74 405779.10 405770.37 405767.38 405762.68 405758.51 405746.35 405741.48 405739.73 405731.81 405723.65 405726.77 405721.52 405716.28 405711.73 405703.89 405702.71 405697.88 405696.96 405693.84 405697.43 405692.35 405690.03 405677.82 405672.57 405665.94 405653.31 405647.35 405647.69 405642.05 405630.54 405628.95 405616.48 405612.18 405607.37 405604.53 405591.69 405587.45 405578.48 405545.26 405523.73 405532.38 405534.60 405537.25 405535.91 405537.55 405536.36 405540.09	3340612.26 3340620.32 3340647.10 3340652.18 3340652.65 3340668.95 3340675.09 3340683.92 3340681.83 3340706.10 3340715.83 3340715.60 3340730.65 3340745.16 3340746.74 3340756.35 3340765.01 3340762.88 3340777.60 3340776.86 3340785.54 3340785.49 3340790.91 3340792.77 3340802.30 3340801.30 3340824.21 3340833.09 3340845.27 3340867.61 3340877.12 3340878.90 3340889.51 3340911.16 3340911.12 3340933.15 3340940.73 3340949.44 3340954.31 3340976.35 3340983.63 3340998.47 3340980.13 3340968.87 3340953.05 3340954.25 3340950.34 3340949.60 3340946.25 3340945.56 3340938.53

			405550.74	3340918.62
			405564.70	3340895.24
			405575.62	3340876.55
			405580.94	3340866.97
			405585.47	3340858.76
			405586.77	3340859.42
			405600.37	3340834.26
			405614.26	3340808.69
			405619.38	3340799.26
			405626.57	3340786.39
			405629.32	3340781.69
			405627.90	3340780.81
			405630.53	3340775.78
			405637.95	3340762.88
			405642.47	3340754.29
			405645.73	3340747.99
			405650.33	3340739.09
			405652.99	3340740.25
			405660.34	3340727.42
			405654.77	3340724.16
			405668.10	3340701.60
			405673.70	3340705.15
			405675.60	3340701.97
			405670.48	3340697.81
			405673.18	3340692.22
			405684.22	3340672.24
			405686.27	3340673.62
			405695.80	3340657.63
			405693.73	3340656.46
			405712.38	3340623.04
			405722.79	3340605.57
			405724.82	3340604.91
			405742.29	3340606.79
			405748.60	3340607.33
			405761.90	3340607.19
			405762.63	3340608.14
			405777.41	3340608.77
			405777.00	3340612.41
			405783.44	3340613.07
			405783.37	3340609.98
			405791.42	3340610.80
			405797.74	3340612.26
			405469.02	3340947.24
			405449.67	3340937.82
			405437.90	3340932.10
			405421.92	3340922.67
			405416.20	3340918.85
			405420.63	3340910.18
			405422.98	3340911.39
4.	КЛ4	1343.10	405426.50	3340904.23
			405424.15	3340903.14
			405438.25	3340878.24
			405449.23	3340858.42
			405458.99	3340840.20
			405475.05	3340811.85
			405476.75	3340808.86
			405496.82	3340774.02

			405506.65	3340755.47
			405516.27	3340737.13
			405516.37	3340736.95
			405529.68	3340713.10
			405545.78	3340686.01
			405563.04	3340655.89
			405579.58	3340630.37
			405590.76	3340611.32
			405600.42	3340592.31
			405615.13	3340566.73
			405625.11	3340571.12
			405624.04	3340573.14
			405636.01	3340580.47
			405637.04	3340578.75
			405638.23	3340575.80
			405655.18	3340583.82
			405659.40	3340585.65
			405698.16	3340603.07
			405698.30	3340605.75
			405703.23	3340608.31
			405701.41	3340614.00
			405691.86	3340631.84
			405692.25	3340634.05
			405683.76	3340650.03
			405682.58	3340649.51
			405673.11	3340667.32
			405669.88	3340674.60
			405662.42	3340688.34
			405658.46	3340694.89
			405656.02	3340698.87
			405653.41	3340700.72
			405644.47	3340719.27
			405639.71	3340728.26
			405636.86	3340726.70
			405618.68	3340715.99
			405611.85	3340702.84
			405615.53	3340697.16
			405618.50	3340692.49
			405634.14	3340671.77
			405629.52	3340669.53
			405615.93	3340688.52
			405607.46	3340701.29
			405604.07	3340706.10
			405609.28	3340712.80
			405606.31	3340717.97
			405613.59	3340721.65
			405615.44	3340719.16
			405636.21	3340730.37
			405629.63	3340742.48
			405630.20	3340742.87
			405623.72	3340754.21
			405618.62	3340763.21
			405621.59	3340765.02
			405614.58	3340778.82
			405600.75	3340802.88
			405587.39	3340826.41
			405585.78	3340825.52

			405572.14 405571.74 405567.42 405563.94 405560.73 405563.47 405551.17 405549.62 405546.03 405545.05 405537.08 405526.58 405524.60 405521.25 405505.48 405475.00 405492.67 405503.60 405503.43 405503.60 405498.79 405490.04 405481.18 405469.02	3340851.76 3340851.60 3340860.09 3340866.41 3340869.76 3340871.54 3340894.58 3340893.71 3340900.30 3340899.92 3340915.91 3340935.25 3340934.78 3340941.43 3340968.64 3340951.86 3340919.46 3340900.24 3340895.48 3340895.25 3340892.34 3340908.75 3340926.05 3340947.24
5.	KЛ5	677.58	405795.48 405781.40 405783.50 405771.85 405764.13 405762.94 405745.45 405745.40 405743.23 405696.94 405695.12 405712.25 405721.82 405723.74 405730.07 405736.81 405738.72 405741.09 405724.41 405724.32 405708.39 405705.97 405707.56 405700.91 405710.23 405701.57 405686.91 405681.38 405680.73 405645.99 405633.43 405623.26	3340465.83 3340494.82 3340495.82 3340519.80 3340535.69 3340538.36 3340575.50 3340575.60 3340579.49 3340561.51 3340555.20 3340518.01 3340496.87 3340493.19 3340495.94 3340481.80 3340482.31 3340477.01 3340469.63 3340469.82 3340462.05 3340467.42 3340468.03 3340482.68 3340487.00 3340506.35 3340538.95 3340550.66 3340552.10 3340537.71 3340532.53 3340528.47

			405645.83 405655.90 405665.56 405665.76 405682.32 405689.62 405700.56 405696.33 405702.90 405703.35	3340482.40 3340461.90 3340442.23 3340441.76 3340409.09 3340412.01 3340385.50 3340383.76 3340369.04 3340368.02
6.	КЛ6	908.19	405539.60 405536.43 405514.67 405501.76 405490.94 405469.91 405478.25 405473.60 405485.59 405489.70 405492.57 405490.86 405503.24 405519.76 405543.54 405586.12 405566.23 405571.05 405590.19 405592.41 405611.95 405608.82 405616.20 405609.72 405601.81 405600.19 405599.39 405597.59 405592.01 405599.95 405595.55 405587.74 405584.73 405578.96 405556.14 405555.52 405591.94 405614.79 405632.36 405645.64 405657.31 405679.26 405689.88 405666.22 405642.57 405642.89	3340324.85 3340323.69 3340379.56 3340409.92 3340435.36 3340485.17 3340486.89 3340498.60 3340503.06 3340493.00 3340494.51 3340499.09 3340504.03 3340510.92 3340519.91 3340441.87 3340431.54 3340423.25 3340433.82 3340410.23 3340419.31 3340425.41 3340429.22 3340441.88 3340444.00 3340447.45 3340449.15 3340448.40 3340459.89 3340463.39 3340472.70 3340468.85 3340475.45 3340477.54 3340520.82 3340522.04 3340538.89 3340532.59 3340495.97 3340469.85 3340446.90 3340403.64 3340382.72 3340373.08 3340363.44 3340362.85

7.	КЛ7	1203.45	405396.36	3340909.99
			405399.88	3340905.03
			405402.40	3340900.41
			405406.43	3340893.50
			405409.44	3340886.59
			405413.66	3340879.26
			405418.37	3340871.12
			405420.41	3340867.46
			405431.10	3340849.09
			405435.22	3340841.77
			405433.23	3340840.82
			405439.20	3340830.74
			405441.51	3340831.69
			405451.42	3340814.71
			405461.01	3340797.49
			405460.19	3340797.02
			405466.03	3340786.91
			405467.18	3340787.56
			405471.18	3340780.66
			405475.05	3340773.56
			405474.04	3340773.04
			405479.80	3340763.14
			405480.64	3340763.47
			405490.37	3340746.52
			405495.22	3340737.00
			405497.57	3340732.30
			405499.19	3340733.09
			405500.95	3340729.98
			405499.03	3340728.95
			405508.53	3340712.30
			405516.80	3340698.70
			405518.90	3340695.83
			405529.12	3340678.94
			405533.58	3340671.75
			405539.20	3340661.99
			405541.68	3340657.68
			405545.39	3340651.50
			405549.10	3340644.98
			405568.10	3340614.59
			405570.44	3340615.68
			405578.38	3340600.96
			405576.88	3340599.88
			405580.36	3340593.09
			405580.70	3340593.11
			405584.71	3340586.35
			405584.22	3340586.03
			405588.17	3340579.38
			405587.87	3340579.21
			405594.62	3340567.77
			405595.79	3340560.93
			405584.54	3340555.34
			405558.52	3340545.65
			405556.70	3340545.88
			405556.35	3340545.76
			405552.24	3340544.08
			405552.24	3340544.08

			405551.65 405538.21 405524.33 405521.51 405520.79 405521.17 405503.60 405503.36 405485.33 405483.32 405478.38 405472.55 405465.85 405457.61 405444.45 405443.17 405414.84 405418.73 405412.12 405406.58 405382.47 405385.77 405369.59 405371.21 405388.20 405411.01 405428.46 405424.53 405411.72 405407.52 405384.44 405366.88 405354.37 405345.05 405331.80 405316.38 405301.74 405283.34 405287.43 405299.34 405303.68 405308.75 405315.15 405326.55 405336.43 405344.19 405354.49 405361.72 405365.02 405366.98 405380.20 405390.65 405394.53 405396.36	3340545.43 3340540.96 3340535.89 3340534.77 3340534.53 3340532.78 3340526.25 3340526.90 3340521.25 3340524.08 3340531.41 3340540.07 3340550.02 3340562.24 3340587.83 3340587.01 3340628.28 3340630.51 3340640.16 3340636.31 3340673.79 3340675.71 3340701.39 3340702.56 3340713.38 3340723.15 3340730.63 3340737.68 3340732.29 3340730.45 3340720.49 3340709.31 3340728.72 3340743.16 3340769.80 3340796.81 3340820.95 3340848.26 3340850.58 3340857.57 3340860.12 3340862.97 3340866.60 3340873.26 3340879.20 3340883.56 3340889.47 3340893.33 3340893.10 3340894.30 3340902.37 3340907.72 3340909.76 3340909.99
8.	КЛ8	606.53	405051.75 405074.68	3340332.39 3340332.97

			405094.60 405096.17 405099.31 405106.35 405126.45 405143.82 405162.01 405178.93 405194.90 405204.36 405204.03 405228.82 405257.06 405280.58 405281.16 405299.66 405313.94 405333.50 405338.68 405361.98 405384.03 405384.34 405388.06 405406.41 405408.29 405408.46 405433.44 405452.24 405456.96 405465.16 405473.98 405477.51 405485.25 405488.45 405518.68 405521.72 405527.66	3340331.07 3340333.26 3340336.56 3340340.22 3340347.72 3340353.94 3340359.34 3340364.40 3340363.89 3340363.64 3340366.39 3340366.76 3340372.44 3340382.93 3340381.59 3340390.93 3340398.14 3340408.94 3340411.54 3340422.31 3340432.21 3340431.58 3340433.48 3340441.32 3340436.88 3340436.96 3340439.35 3340440.57 3340442.66 3340446.30 3340448.92 3340441.10 3340420.32 3340408.87 3340331.08 3340323.63 3340307.83
9.	КЛ9	368.44	405447.66 405441.52 405440.94 405436.56 405431.03 405430.13 405427.71 405423.62 405422.34 405420.36 405404.69 405386.67 405366.41 405366.67 405345.83 405355.42 405360.74 405361.38 405376.18	3340503.88 3340515.68 3340515.34 3340524.32 3340535.48 3340535.12 3340533.98 3340542.57 3340545.19 3340544.31 3340536.80 3340526.26 3340514.95 3340514.51 3340503.99 3340484.76 3340473.87 3340472.44 3340442.61

			405377.55 405383.68 405385.02 405398.77 405410.98 405416.16 405418.44 405422.87 405425.03 405425.60 405443.22 405444.27 405468.64 405467.67 405457.79 405448.28 405447.66	3340443.04 3340446.78 3340444.27 3340451.82 3340458.52 3340460.34 3340454.89 3340456.78 3340450.31 3340449.69 3340449.25 3340449.13 3340458.12 3340461.34 3340483.11 3340502.62 3340503.88
10.	КЛ10	1670.15	404995.27 405000.40 405001.28 405001.02 405000.56 405001.36 405002.07 405005.86 405010.33 405011.48 405010.21 405011.04 405012.22 405012.72 405011.43 405011.45 405012.90 405014.36 405019.26 405022.04 405019.96 405019.31 405020.98 405021.97 405022.46 405025.15 405026.98 405030.88 405034.03 405034.30 405034.28 405042.84 405050.86 405056.67 405058.38 405058.24 405064.83 405065.17 405080.09	3340373.26 3340372.35 3340373.94 3340374.01 3340374.16 3340378.71 3340378.65 3340395.06 3340414.87 3340423.53 3340423.72 3340429.40 3340429.18 3340432.95 3340433.19 3340433.72 3340445.57 3340445.44 3340444.57 3340459.63 3340460.15 3340460.33 3340469.80 3340473.85 3340473.79 3340488.71 3340490.08 3340508.59 3340540.87 3340570.32 3340570.88 3340571.93 3340573.17 3340573.91 3340574.18 3340578.98 3340579.66 3340577.09 3340577.83

			405080.01	3340581.38
			405105.40	3340582.47
			405105.60	3340579.10
			405107.47	3340545.34
			405107.63	3340542.31
			405108.16	3340536.78
			405108.29	3340536.82
			405112.54	3340537.96
			405112.81	3340537.24
			405120.48	3340542.07
			405112.73	3340554.11
			405111.78	3340556.59
			405111.69	3340559.08
			405113.12	3340568.15
			405126.21	3340574.87
			405132.81	3340560.86
			405136.89	3340563.13
			405139.39	3340562.94
			405140.49	3340561.32
			405146.66	3340565.37
			405146.74	3340569.31
			405156.83	3340575.51
			405158.46	3340572.57
			405159.58	3340574.36
			405163.89	3340577.21
			405165.75	3340576.68
			405172.34	3340581.03
			405182.06	3340587.33
			405205.32	3340600.88
			405205.60	3340601.30
			405204.31	3340603.56
			405210.97	3340607.67
			405212.00	3340608.31
			405220.39	3340613.45
			405227.71	3340617.54
			405228.90	3340615.67
			405236.06	3340620.09
			405243.71	3340625.06
			405249.60	3340627.79
			405251.05	3340625.56
			405274.20	3340636.70
			405282.62	3340620.33
			405277.78	3340616.36
			405280.66	3340611.01
			405302.57	3340627.36
			405307.98	3340631.02
			405315.40	3340635.67
			405315.43	3340635.97
			405313.96	3340641.58
			405339.24	3340660.21
			405348.28	3340649.00
			405353.80	3340652.68
			405355.21	3340651.01
			405359.13	3340646.21
			405360.71	3340644.27
			405363.85	3340640.35
			405365.88	3340638.75

			405367.94	3340640.57
			405370.60	3340637.90
			405373.77	3340633.79
			405373.27	3340633.21
			405391.32	3340609.08
			405400.31	3340594.55
			405409.48	3340577.01
			405405.85	3340575.03
			405410.61	3340565.90
			405415.12	3340557.06
			405408.31	3340553.72
			405380.63	3340539.86
			405375.59	3340535.85
			405361.32	3340529.09
			405357.26	3340526.66
			405339.18	3340518.10
			405338.16	3340518.08
			405310.49	3340504.18
			405302.96	3340500.21
			405294.19	3340495.53
			405277.88	3340488.11
			405269.39	3340483.40
			405261.12	3340479.26
			405254.60	3340475.65
			405249.99	3340473.55
			405249.40	3340474.81
			405244.56	3340472.48
			405228.30	3340464.73
			405211.68	3340457.33
			405194.85	3340448.93
			405189.94	3340446.56
			405182.14	3340442.62
			405178.74	3340441.41
			405162.97	3340433.36
			405146.57	3340425.38
			405146.20	3340426.02
			405138.27	3340422.07
			405129.83	3340418.08
			405129.58	3340418.51
			405121.88	3340414.30
			405113.97	3340410.22
			405115.29	3340407.63
			405104.08	3340401.89
			405102.73	3340405.78
			405098.18	3340401.54
			405092.30	3340394.58
			405088.12	3340386.36
			405085.91	3340384.09
			405080.45	3340381.26
			405077.67	3340380.56
			405067.03	3340377.88
			405053.01	3340374.21
			405053.03	3340372.98
			405063.58	3340375.12
			405074.42	3340377.30
			405078.34	3340377.21
			405083.42	3340379.25

			405088.80 405095.80 405099.16 405105.39 405128.72 405129.85 405137.97 405142.71 405141.38 405144.03 405148.13 405152.09 405151.39 405154.92 405159.17 405164.64 405172.03 405178.15 405179.00 405181.25 405184.81 405187.68 405188.20 405189.98 405199.11 405204.51 405198.98 405191.54 405185.83 405179.75 405178.25 405174.53 405176.70 405172.37 405170.44 405167.54 405168.33 405158.31 405151.99 405150.81 405147.73 405138.16 405132.36 405125.34 405110.64 405096.23 405080.67 405068.80 405068.80 405038.72	3340381.04 3340383.04 3340382.93 3340384.97 3340396.47 3340393.47 3340397.96 3340400.61 3340403.38 3340405.57 3340407.63 3340409.34 3340411.00 3340412.72 3340414.80 3340417.48 3340420.16 3340423.14 3340422.25 3340423.37 3340425.43 3340426.71 3340426.55 3340424.19 3340404.38 3340392.43 3340384.72 3340381.18 3340377.86 3340376.40 3340379.34 3340377.23 3340373.01 3340371.13 3340375.19 3340373.64 3340371.76 3340367.99 3340365.49 3340368.35 3340367.11 3340363.15 3340360.78 3340357.84 3340352.34 3340347.26 3340341.19 3340342.96 3340337.46 3340338.06
11.	КЛ11	457.18	405341.75 405361.86 405374.16 405351.08 405351.22 405324.72	3340500.25 3340466.45 3340441.97 3340430.91 3340430.61 3340418.15

			405306.19 405298.64 405290.93 405290.41 405275.84 405274.88 405269.29 405261.69 405254.37 405254.27 405246.89 405232.05 405225.40 405221.40 405215.14 405210.61 405205.81 405205.61 405198.81 405197.77 405204.28 405208.83 405250.24 405269.77 405269.77 405269.22 405276.91 405277.32 405293.89 405319.36 405320.67 405328.61 405341.75	3340409.51 3340405.65 3340401.73 3340402.86 3340396.43 3340396.00 3340393.33 3340389.38 3340385.76 3340385.96 3340382.33 3340375.25 3340376.31 3340382.29 3340393.95 3340401.00 3340410.70 3340412.66 3340425.36 3340428.45 3340432.01 3340434.41 3340456.12 3340466.04 3340466.04 3340467.17 3340471.28 3340470.49 3340478.58 3340491.16 3340488.80 3340492.92 3340500.25
12.	КЛ12	1213.66	405349.45 405341.01 405327.66 405319.81 405310.34 405300.78 405288.68 405286.62 405279.86 405278.31 405271.68 405277.02 405274.14 405270.32 405263.96 405261.77 405256.19 405246.72 405252.22 405249.79 405247.47 405241.93 405231.92	3340674.45 3340671.44 3340668.13 3340664.53 3340662.07 3340658.19 3340653.70 3340653.11 3340656.96 3340657.86 3340668.47 3340671.27 3340676.57 3340683.33 3340694.61 3340698.48 3340695.33 3340711.92 3340714.96 3340719.29 3340722.96 3340719.83 3340735.82

			405234.36	3340737.02
			405231.77	3340741.08
			405230.20	3340743.96
			405226.10	3340751.57
			405224.82	3340753.40
			405221.95	3340754.99
			405216.84	3340763.74
			405219.31	3340765.74
			405211.86	3340777.77
			405206.17	3340786.80
			405201.42	3340795.71
			405200.26	3340795.12
			405194.45	3340805.30
			405188.99	3340815.01
			405189.21	3340815.71
			405186.49	3340820.56
			405189.31	3340822.05
			405186.69	3340825.81
			405185.04	3340828.76
			405182.84	3340827.37
			405168.80	3340851.03
			405170.86	3340852.36
			405163.78	3340863.49
			405161.81	3340862.43
			405148.55	3340884.85
			405149.56	3340885.55
			405146.27	3340890.35
			405147.03	3340890.99
			405143.09	3340896.78
			405141.78	3340895.84
			405133.69	3340908.70
			405124.59	3340924.21
			405127.18	3340925.97
			405123.12	3340932.59
			405117.22	3340942.31
			405112.35	3340950.66
			405110.65	3340949.55
			405105.05	3340957.88
			405100.13	3340965.83
			405097.98	3340964.48
			405092.58	3340973.16
			405094.43	3340974.39
			405097.55	3340975.93
			405093.86	3340982.18
			405094.64	3340982.54
			405093.50	3340984.48
			405092.00	3340983.90
			405087.24	3340991.84
			405086.25	3340991.27
			405081.32	3340999.63
			405078.93	3340998.34
			405073.60	3341006.69
			405074.41	3341007.18
			405064.01	3341024.13
			405066.72	3341025.78
			405065.02	3341028.62
			405057.46	3341040.42

			405056.06	3341039.63
			405055.19	3341041.27
			405050.08	3341050.91
			405046.18	3341057.04
			405044.58	3341060.07
			405043.38	3341063.67
			405042.54	3341066.55
			405043.56	3341067.83
			405047.39	3341069.73
			405058.44	3341072.91
			405068.25	3341075.29
			405070.37	3341075.56
			405072.40	3341075.82
			405079.61	3341077.45
			405084.23	3341078.55
			405090.44	3341080.14
			405093.20	3341080.71
			405094.96	3341081.20
			405097.85	3341081.78
			405099.94	3341082.13
			405101.92	3341081.98
			405102.48	3341081.41
			405103.13	3341080.70
			405102.29	3341080.33
			405104.84	3341076.18
			405108.19	3341078.21
			405113.15	3341069.31
			405112.25	3341068.69
			405120.72	3341054.11
			405121.79	3341054.20
			405129.92	3341039.68
			405128.93	3341039.13
			405130.12	3341037.05
			405131.00	3341037.63
			405133.53	3341033.19
			405137.54	3341026.28
			405139.36	3341023.23
			405148.01	3341008.88
			405164.95	3340981.72
			405176.04	3340963.34
			405173.85	3340962.12
			405175.78	3340958.64
			405176.54	3340959.10
			405183.88	3340946.82
			405187.87	3340939.80
			405196.56	3340924.75
			405201.97	3340915.12
			405198.84	3340913.20
			405203.12	3340905.80
			405203.65	3340904.73
			405205.77	3340905.97
			405214.63	3340890.94
			405211.67	3340889.35
			405212.16	3340888.33
			405214.13	3340884.51
			405218.71	3340887.12
			405222.82	3340879.87

			405225.29 405229.56 405226.92 405223.44 405232.82 405238.93 405240.42 405243.99 405251.91 405257.33 405259.70 405270.67 405294.78 405308.45 405320.01 405333.80 405350.74 405350.66 405349.45	3340881.20 3340874.11 3340872.29 3340870.09 3340853.29 3340856.83 3340857.67 3340860.12 3340846.52 3340837.23 3340838.48 3340821.14 3340776.67 3340752.15 3340731.41 3340708.42 3340675.89 3340675.09 3340674.45
13.	КЛ13	1429.50	405155.41 405160.29 405163.44 405170.56 405181.07 405188.02 405185.02 405194.28 405195.73 405193.76 405196.21 405199.45 405205.52 405210.81 405209.92 405212.78 405214.33 405218.59 405220.22 405226.30 405226.48 405229.67 405235.26 405241.09 405239.46 405242.28 405243.98 405244.00 405246.99 405251.65 405254.01 405260.13 405258.02 405259.73 405253.09 405253.65 405247.54	3340837.40 3340828.74 3340828.58 3340815.31 3340796.10 3340783.13 3340781.45 3340763.53 3340760.46 3340759.29 3340754.94 3340756.48 3340745.47 3340735.79 3340735.36 3340730.01 3340727.46 3340720.02 3340720.79 3340710.30 3340707.49 3340701.72 3340692.31 3340682.30 3340681.34 3340676.75 3340674.00 3340673.70 3340669.98 3340661.65 3340662.98 3340653.72 3340652.29 3340648.95 3340646.09 3340645.04 3340642.35

			405210.67	3340625.66
			405209.91	3340626.98
			405197.14	3340620.42
			405182.89	3340612.38
			405178.43	3340610.05
			405162.49	3340601.00
			405154.84	3340597.83
			405143.94	3340593.31
			405142.79	3340596.21
			405137.21	3340593.60
			405124.16	3340588.15
			405118.62	3340587.89
			405113.20	3340603.83
			405109.57	3340602.33
			405095.10	3340596.76
			405073.64	3340591.87
			405067.54	3340590.48
			405049.95	3340585.99
			405042.18	3340584.07
			405041.06	3340583.89
			405038.52	3340583.49
			405034.57	3340585.47
			405032.57	3340601.11
			405032.50	3340601.60
			405035.29	3340601.91
			405033.79	3340616.59
			405030.02	3340641.23
			405029.83	3340642.55
			405024.44	3340641.85
			405024.06	3340644.99
			405022.91	3340652.21
			405022.22	3340658.97
			405018.60	3340676.29
			405014.78	3340694.81
			405014.40	3340694.71
			405008.91	3340727.92
			405015.96	3340728.66
			405002.78	3340787.98
			405001.34	3340794.46
			404995.38	3340793.23
			404989.30	3340823.57
			404987.06	3340835.10
			404985.81	3340841.54
			404987.69	3340842.00
			404986.52	3340846.73
			404985.58	3340846.52
			404984.93	3340848.84
			404983.65	3340848.55
			404983.25	3340850.37
			404984.50	3340850.65
			404984.01	3340852.83
			404982.71	3340852.36
			404979.07	3340871.60
			404974.58	3340893.98
			404972.93	3340903.58
			404970.15	3340917.76
			404965.19	3340948.43

			404961.19 404956.12 404958.43 404950.01 404951.07 404953.59 404971.36 404990.41 405008.37 405044.84 405048.29 405060.51 405058.58 405051.97 405063.03 405066.59 405078.61 405080.36 405083.31 405082.80 405089.71 405087.08 405094.24 405098.46 405099.45 405100.89 405103.99 405111.56 405117.77 405121.67 405122.95 405126.21 405123.85 405126.99 405131.26 405136.16 405134.21 405135.84 405135.57 405139.24 405145.65 405152.42 405147.63 405119.07 405121.53 405155.41	3340972.43 3340996.81 3340997.17 3341039.13 3341044.07 3341046.82 3341051.33 3341056.06 3341054.18 3341004.92 3341007.59 3340991.10 3340989.47 3340983.60 3340969.95 3340973.01 3340958.15 3340958.49 3340954.78 3340952.30 3340943.50 3340941.56 3340932.53 3340926.38 3340925.21 3340926.04 3340921.04 3340909.84 3340899.57 3340893.05 3340893.74 3340888.54 3340887.01 3340881.72 3340884.35 3340876.44 3340875.14 3340872.48 3340872.44 3340866.28 3340854.23 3340842.71 3340839.79 3340825.03 3340819.79 3340837.40
14.	KJI14	785.49	405334.03 405348.35 405352.83 405364.29 405340.08 405327.94 405329.08 405366.57 405373.39 405376.25	3340985.06 3340963.06 3340963.11 3340945.90 3340929.61 3340921.40 3340917.59 3340943.17 3340933.87 3340935.74

			405382.96 405391.48 405389.37 405356.81 405354.28 405342.29 405299.28 405286.27 405281.38 405271.18 405262.48 405254.62 405242.41 405240.86 405236.34 405234.50 405227.99 405221.25 405205.83 405211.97 405198.00 405191.76 405189.61 405181.18 405164.97 405152.79 405140.91 405140.17 405126.34 405129.39 405116.70 405111.60 405109.68 405106.84 405100.39 405097.98 405098.44 405093.92 405094.77 405090.65 405066.52 405065.14 405058.21 405058.02 405058.26 405061.34 405071.48 405083.97 405090.80	3340926.09 3340913.76 3340912.32 3340895.41 3340893.79 3340886.13 3340860.85 3340853.68 3340850.57 3340866.71 3340879.52 3340890.55 3340909.41 3340908.87 3340916.27 3340919.53 3340915.29 3340926.56 3340949.96 3340954.31 3340976.19 3340985.95 3340986.24 3341000.40 3341026.40 3341044.81 3341065.25 3341064.77 3341086.18 3341088.17 3341105.61 3341103.38 3341107.21 3341105.92 3341102.99 3341102.06 3341101.21 3341098.93 3341093.98 3341091.98 3341084.58 3341089.26 3341112.77 3341116.13 3341118.40 3341127.13 3341141.55 3341148.51 3341150.86
15.	KЛ15	267.78	405354.05 405387.76 405393.86 405409.77 405428.64 405431.39 405455.92	3340982.59 3340928.80 3340931.34 3340941.03 3340955.78 3340952.10 3340970.25

			405451.50 405454.94 405473.37 405481.02 405493.82 405497.13 405477.17 405464.23	3340976.61 3340977.76 3340989.88 3340994.84 3341003.62 3341005.78 3341033.60 3341053.51
16.	КЛ16	369.98	405480.14 405503.58 405507.57 405510.18 405513.10 405543.76 405568.99 405595.23 405620.02 405616.56 405638.84 405627.51 405643.97 405718.60	3341073.75 3341029.07 3341022.56 3341014.84 3341009.16 3341026.93 3341041.87 3341056.44 3341067.64 3341076.13 3341085.57 3341115.04 3341126.35 3341177.49
17.	КЛ17	978.84	406027.68 406016.39 406014.22 405980.10 405945.13 405910.16 405875.18 405840.21 405805.25 405770.26 405729.54 405710.70 405698.11 405691.92 405666.92 405635.71 405648.84 405661.43 405665.47 405677.40 405696.70 405721.69 405728.00 405740.52 405759.40 405794.53 405829.50 405864.48 405899.45 405934.43 405969.40 406004.38 406041.21	3341325.57 3341318.91 3341317.63 3341299.55 3341280.12 3341260.69 3341241.27 3341221.84 3341202.39 3341182.99 3341170.44 3341157.60 3341149.01 3341144.73 3341127.43 3341105.95 3341086.72 3341068.28 3341062.36 3341070.63 3341084.01 3341101.33 3341105.70 3341114.29 3341127.10 3341139.27 3341158.69 3341178.12 3341197.55 3341216.97 3341236.40 3341255.83 3341276.67

			406058.95 406077.47	3341286.73 3341297.23
18.	КЛ18	378.91	405807.56 405780.84 405758.38 405756.93 405717.27 405697.06 405677.29 405679.97 405692.27 405704.09 405718.91 405723.80 405736.29 405737.19 405772.31 405807.56	3341014.26 3341059.48 3341096.65 3341099.31 3341074.28 3341063.26 3341052.02 3341048.09 3341029.66 3341011.93 3340989.05 3340981.74 3340968.48 3340968.69 3340992.15 3341014.26
19.	КЛ19	770.07	406092.01 406075.35 406058.74 406023.76 405988.79 405971.30 405953.82 405936.34 405918.84 405883.87 405848.89 405813.92 405778.94 405783.09 405790.83 405793.83 405803.22 405838.20 405873.17 405908.15 405943.12 405960.60 405978.10 405995.58 406013.07 406030.56 406048.05 406065.97 406083.02 406101.40 406119.68	3341281.60 3341272.35 3341263.13 3341243.70 3341224.28 3341214.56 3341204.85 3341195.14 3341185.42 3341166.00 3341146.57 3341127.14 3341107.72 3341100.25 3341086.31 3341080.91 3341064.01 3341083.43 3341102.86 3341122.29 3341141.71 3341151.42 3341161.14 3341170.85 3341180.57 3341190.28 3341199.99 3341209.98 3341219.42 3341229.58 3341239.68
20.	КЛ19_1	788.74	406125.41 406119.16 406102.54 406085.94 406068.46	3341236.10 3341232.63 3341223.40 3341214.18 3341204.47

			406050.96 406015.99 405999.38 405981.02 405946.04 405911.07 405876.09 405841.12 405806.14 405830.42 405865.40 405900.37 405935.35 405953.60 405970.32 405976.01 406005.30 406023.67 406040.28 406075.27 406110.22 406126.83 406143.45 406156.95	3341194.75 3341175.33 3341166.10 3341155.90 3341136.47 3341117.04 3341097.62 3341078.19 3341058.76 3341015.05 3341034.48 3341053.91 3341073.33 3341083.44 3341092.76 3341095.92 3341112.19 3341122.39 3341131.62 3341151.05 3341170.47 3341179.70 3341188.93 3341196.43
21.	KJI20	307.08	405909.42 405896.87 405894.66 405875.42 405869.98 405857.80 405839.60 405888.16 405905.13 405922.43 405941.00	3340875.16 3340898.92 3340897.20 3340931.42 3340942.89 3340964.44 3340997.03 3341024.25 3340992.07 3340959.55 3340930.48
22.	KJI21	671.65	406231.38 406201.87 406166.90 406131.92 406096.95 406061.98 406027.00 405992.03 405957.05 405932.73 405967.70 405985.18 406002.68 406020.17 406037.65 406072.63 406107.60 406142.58 406177.55 406201.85	3341093.63 3341077.23 3341057.80 3341038.38 3341018.95 3340999.52 3340980.10 3340960.67 3340941.26 3340984.94 3341004.36 3341014.06 3341023.79 3341033.49 3341043.22 3341062.64 3341082.07 3341101.50 3341120.92 3341134.42

23.	КЛ21_1	658.26	406168.77 406142.07 406121.50 406115.38 406080.40 406045.43 406010.45 405992.96 405975.48 405957.98 405940.50 405923.02 405905.53 405929.81 405947.30 405964.79 405982.28 405999.77 406017.26 406034.74 406069.71 406104.68 406139.66 406145.78 406168.98 406188.59 406198.30	3341180.11 3341165.28 3341153.85 3341150.45 3341131.02 3341111.60 3341092.17 3341082.45 3341072.74 3341063.02 3341053.31 3341043.60 3341033.89 3340990.18 3340999.89 3341009.60 3341019.32 3341029.03 3341038.75 3341048.46 3341067.88 3341087.31 3341106.74 3341110.14 3341123.02 3341133.92 3341139.32
24.	КЛ22	506.26	405868.73 405855.29 405840.52 405824.40 405808.22 405798.08 405799.58 405777.68 405743.74 405743.92 405779.91 405780.92 405815.33 405816.59 405841.50 405854.19 405866.70 405878.46 405904.49 405905.85	3340755.44 3340779.18 3340806.94 3340833.85 3340859.24 3340876.16 3340877.30 3340913.91 3340958.60 3340959.87 3340979.94 3340978.41 3341000.84 3341001.67 3340961.23 3340939.80 3340918.75 3340898.57 3340849.54 3340846.86
25.	КЛ23	1324.30	405024.43 405006.80 404989.17 404974.37 404959.61 404940.67 404921.74	3341471.82 3341474.37 3341476.92 3341488.06 3341499.17 3341473.26 3341500.20

			404892.27	3341505.94
			404890.36	3341505.86
			404888.34	3341505.05
			404887.50	3341504.08
			404886.80	3341500.42
			404889.40	3341446.81
			404891.73	3341404.57
			404893.33	3341374.08
			404894.79	3341346.20
			404895.93	3341346.27
			404896.50	3341326.75
			404900.50	3341327.14
			404901.22	3341308.04
			404896.92	3341306.79
			404903.10	3341270.87
			404903.72	3341263.58
			404903.07	3341262.88
			404904.79	3341254.41
			404906.02	3341249.15
			404906.86	3341245.43
			404912.34	3341215.05
			404917.82	3341193.06
			404923.58	3341173.53
			404964.32	3341186.85
			404989.56	3341195.69
			404990.39	3341187.79
			404959.69	3341177.53
			404931.22	3341168.03
			404928.37	3341167.14
			404925.61	3341165.97
			404938.08	3341128.08
			404943.35	3341111.28
			404939.89	3341110.39
			404945.85	3341083.70
			404958.88	3341086.15
			404965.37	3341087.37
			404968.09	3341078.74
			404992.60	3341078.47
			404992.78	3341076.66
			405001.39	3341077.19
			405001.34	3341078.17
			405027.31	3341077.54
			405027.31	3341077.54
			405039.94	3341092.52
			405043.15	3341096.33
			405046.54	3341116.10
			405047.91	3341138.19
			405050.39	3341165.08
			404993.02	3341152.83
			404969.84	3341147.88
			404969.08	3341151.63
			404998.06	3341158.74
			405032.40	3341166.94
			405049.78	3341171.08
			405053.91	3341175.02
			405057.12	3341185.93
			405048.88	3341236.40

			405045.18 405039.57 405033.57 405038.96 405023.92 405021.72 405018.61 405033.52 405035.33	3341235.52 3341260.39 3341287.01 3341288.10 3341334.52 3341344.48 3341358.24 3341359.88 3341359.94
26.	KJI24	407.92	405074.85 405072.84 405068.68 405061.82 405053.42 405050.03 405045.78 405036.16 405033.43 405031.66 405030.12 405029.08 405028.46 405023.76 405024.67 405025.66 405028.52 405026.94 405011.73 404987.40 404985.08 404990.80 404990.42 405021.87 405045.70 405079.16 405117.42 405119.42 405083.32	3341578.07 3341578.62 3341586.80 3341590.01 3341603.04 3341601.64 3341599.34 3341594.93 3341592.64 3341589.16 3341583.99 3341563.49 3341551.28 3341547.51 3341545.48 3341543.26 3341533.55 3341533.25 3341528.29 3341520.37 3341494.36 3341493.15 3341491.66 3341483.28 3341479.49 3341471.86 3341463.35 3341469.21 3341534.96
27.	KJI25	656.46	405002.67 405005.17 405021.35 405022.84 405022.52 405020.28 405015.57 405008.58 404987.03 404980.88 404972.42 404979.79 404976.23 404967.16 404946.03 404937.79 404932.29	3341635.95 3341636.78 3341587.78 3341577.18 3341571.14 3341568.70 3341565.51 3341563.76 3341568.15 3341568.79 3341562.81 3341557.80 3341527.87 3341521.42 3341511.41 3341508.78 3341508.78

			404925.51 404920.87 404907.05 404887.90 404886.61 404885.95 404881.85 404882.75 404882.19 404880.96 404875.54 404871.86 404868.95 404866.75 404868.00 404862.87 404864.08 404863.15 404860.85 404858.16 404860.38 404858.45 404857.43 404852.54 404851.93 404849.20 404850.81 404848.31 404868.13 404871.27 404873.67 404877.83 404925.97 404936.57 404947.34 404952.73 404968.94 404986.94 404996.05 405002.67	3341509.44 3341510.75 3341515.63 3341519.70 3341527.01 3341541.05 3341568.16 3341568.33 3341572.34 3341572.19 3341594.15 3341603.22 3341613.65 3341620.30 3341620.67 3341639.09 3341639.42 3341642.68 3341641.92 3341651.27 3341651.81 3341657.69 3341661.15 3341677.12 3341677.53 3341687.17 3341688.26 3341696.26 3341700.46 3341698.45 3341698.83 3341700.26 3341710.17 3341712.68 3341695.60 3341696.53 3341682.35 3341681.82 3341661.42 3341635.95
28.	KЛ26	1928.58	404970.91 404980.44 404986.52 404988.51 404990.13 404990.08 404992.58 404994.72 404998.45 405003.19 405001.20 405006.18 405010.02 405014.83 405013.00 405024.13	3342100.31 3342115.18 3342124.20 3342122.91 3342125.61 3342126.34 3342130.40 3342133.36 3342138.97 3342146.67 3342148.87 3342156.38 3342156.31 3342162.18 3342163.75 3342179.30

			405027.36	3342176.46
			405027.98	3342177.37
			405041.91	3342194.45
			405038.67	3342197.19
			405047.69	3342206.69
			405057.99	3342212.58
			405061.28	3342211.61
			405095.54	3342186.21
			405107.92	3342173.67
			405100.68	3342132.26
			405096.30	3342114.70
			405089.72	3342100.56
			405077.79	3342079.99
			405073.03	3342082.40
			405051.28	3342093.11
			405048.20	3342087.95
			405077.99	3342073.26
			405076.10	3342069.71
			405064.35	3342047.63
			405058.63	3342050.95
			405044.81	3342027.64
			405042.09	3342022.29
			405019.47	3341977.69
			405024.74	3341973.98
			405017.51	3341954.93
			404997.56	3341926.41
			404960.54	3341879.21
			404943.10	3341859.13
			404927.74	3341840.65
			404920.15	3341831.53
			404914.16	3341823.67
			404910.93	3341819.23
			404906.13	3341813.00
			404880.14	3341770.21
			404881.57	3341767.02
			404857.59	3341745.72
			404846.77	3341738.91
			404837.18	3341735.40
			404836.71	3341735.23
			404818.93	3341787.35
			404812.09	3341806.66
			404802.14	3341831.98
			404797.39	3341845.00
			404785.98	3341875.48
			404822.21	3341896.52
			404823.44	3341894.18
			404831.69	3341898.29
			404845.75	3341906.12
			404846.32	3341905.48
			404849.00	3341907.05
			404849.24	3341906.75
			404853.07	3341909.36
			404856.92	3341912.72
			404865.97	3341919.51
			404865.64	3341919.83
			404879.53	3341930.30
			404874.82	3341935.23

			404885.13	3341950.07
			404888.23	3341952.17
			404889.10	3341953.44
			404891.14	3341956.44
			404888.17	3341959.34
			404896.67	3341971.59
			404898.80	3341976.86
			404900.91	3341977.18
			404894.87	3341982.50
			404873.61	3341952.52
			404877.21	3341949.55
			404877.65	3341947.73
			404871.25	3341937.79
			404863.93	3341929.27
			404858.90	3341925.92
			404853.60	3341926.86
			404850.44	3341922.09
			404840.52	3341915.56
			404810.63	3341896.90
			404804.29	3341898.60
			404799.47	3341896.78
			404800.83	3341893.25
			404781.72	3341883.78
			404776.34	3341898.14
			404773.86	3341906.95
			404772.78	3341913.75
			404772.59	3341921.21
			404772.98	3341928.48
			404774.34	3341939.12
			404777.81	3341956.89
			404779.85	3341966.26
			404783.04	3341978.79
			404811.53	3341964.58
			404816.74	3341975.21
			404806.67	3341983.07
			404802.48	3341985.54
			404802.11	3341986.47
			404801.18	3341986.10
			404786.56	3341992.79
			404787.04	3341994.49
			404790.86	3342004.39
			404792.72	3342010.11
			404790.31	3342011.06
			404794.51	3342022.56
			404793.50	3342023.12
			404802.10	3342051.01
			404808.30	3342070.54
			404806.94	3342070.88
			404809.38	3342080.69
			404813.33	3342095.25
			404819.37	3342117.37
			404822.28	3342116.55
			404826.42	3342114.52
			404842.98	3342104.02
			404861.96	3342088.47
			404865.28	3342084.44
			404875.34	3342072.27

			404877.76 404886.41 404873.97 404881.39 404885.91 404891.55 404919.31 404922.35 404921.58 404925.34 404929.77 404937.59 404940.51 404938.11 404940.72 404947.07 404949.88 404950.18 404946.60 404951.63 404957.26 404960.52 404970.91	3342067.91 3342050.09 3342039.23 3342034.74 3342040.94 3342036.73 3342011.43 3342016.00 3342017.01 3342023.27 3342022.32 3342039.29 3342047.08 3342048.26 3342054.06 3342064.81 3342063.72 3342063.94 3342065.66 3342073.70 3342080.94 3342085.68 3342100.31
29.	KЛ27	2310.62	404821.32 404820.11 404826.62 404832.68 404833.49 404839.90 404843.98 404848.30 404851.71 404853.45 404832.55 404836.79 404839.98 404844.20 404844.33 404848.42 404862.71 404873.76 404891.83 404906.50 404910.34 404910.02 404916.44 404917.12 404916.47 404921.99 404922.10 404928.38 404940.23 404948.33 404952.94 404959.95 404960.71	3342125.30 3342126.20 3342156.38 3342183.59 3342183.65 3342181.37 3342179.90 3342178.21 3342176.65 3342181.09 3342190.77 3342214.03 3342230.23 3342258.83 3342259.52 3342281.49 3342277.36 3342270.86 3342260.22 3342251.58 3342249.32 3342248.00 3342243.92 3342244.85 3342245.32 3342253.64 3342255.97 3342264.99 3342279.60 3342290.48 3342296.06 3342306.44 3342306.17

			404963.60	3342312.66
			404968.64	3342331.05
			404972.33	3342336.94
			404985.62	3342350.46
			404986.34	3342349.90
			404989.56	3342353.11
			404994.94	3342358.30
			404993.47	3342359.64
			404998.02	3342364.21
			404999.44	3342363.01
			405002.92	3342365.89
			405002.75	3342366.54
			405011.91	3342373.98
			405014.21	3342375.85
			405028.15	3342383.69
			405036.14	3342386.65
			405036.88	3342385.54
			405038.32	3342386.27
			405067.87	3342396.31
			405092.48	3342406.45
			405099.25	3342398.54
			405109.32	3342404.83
			405114.62	3342408.76
			405117.23	3342410.25
			405125.61	3342414.88
			405137.48	3342422.03
			405169.35	3342433.34
			405168.26	3342436.42
			405176.70	3342440.53
			405178.82	3342436.98
			405183.20	3342439.69
			405182.33	3342441.04
			405195.03	3342449.25
			405207.91	3342430.15
			405211.25	3342432.03
			405214.59	3342427.58
			405218.20	3342425.87
			405223.02	3342421.64
			405227.59	3342426.33
			405204.06	3342454.98
			405209.25	3342458.64
			405211.79	3342460.42
			405214.32	3342456.90
			405220.28	3342461.54
			405218.10	3342464.64
			405223.26	3342468.37
			405225.59	3342465.48
			405228.76	3342467.55
			405228.17	3342469.33
			405232.56	3342472.74
			405257.76	3342496.40
			405264.90	3342502.55
			405266.64	3342500.85
			405270.38	3342504.31
			405276.46	3342509.44
			405281.54	3342513.65
			405283.93	3342515.57

			405292.36	3342506.10
			405293.27	3342506.98
			405296.46	3342504.57
			405319.01	3342482.64
			405329.98	3342469.43
			405333.74	3342462.44
			405334.07	3342462.09
			405324.03	3342442.91
			405315.55	3342429.70
			405306.36	3342403.21
			405312.09	3342399.65
			405308.22	3342390.55
			405300.69	3342379.62
			405287.06	3342365.44
			405267.56	3342342.84
			405269.65	3342341.00
			405271.00	3342339.64
			405249.58	3342312.54
			405234.69	3342296.27
			405232.32	3342299.14
			405219.70	3342288.58
			405203.50	3342304.59
			405172.41	3342335.68
			405166.11	3342328.95
			405196.69	3342298.76
			405194.60	3342296.08
			405179.64	3342281.71
			405172.81	3342276.09
			405171.15	3342278.05
			405145.35	3342257.23
			405116.69	3342289.97
			405158.84	3342336.32
			405156.56	3342338.63
			405150.70	3342332.90
			405141.03	3342323.44
			405133.47	3342314.65
			405126.96	3342307.08
			405117.53	3342296.39
			405111.09	3342289.33
			405131.51	3342270.11
			405130.62	3342269.30
			405164.69	3342237.90
			405162.32	3342235.00
			405131.89	3342202.06
			405117.56	3342185.18
			405117.23	3342184.67
			405114.98	3342184.17
			405105.70	3342192.31
			405105.16	3342194.93
			405102.29	3342197.33
			405102.99	3342198.26
			405091.56	3342208.45
			405078.28	3342220.14
			405099.06	3342239.45
			405105.87	3342245.78
			405119.54	3342259.15
			405101.99	3342275.75

			405103.26	3342273.76
			405090.40	3342258.48
			405088.72	3342259.58
			405088.43	3342259.76
			405087.78	3342260.17
			405085.92	3342256.92
			405081.24	3342249.85
			405078.23	3342245.30
			405080.69	3342243.67
			405074.87	3342237.74
			405067.38	3342229.56
			405056.23	3342239.82
			405044.65	3342229.70
			405043.28	3342227.22
			405031.95	3342210.58
			405034.09	3342208.94
			405030.02	3342202.77
			405018.87	3342186.88
			405016.22	3342183.60
			405004.53	3342170.30
			404999.93	3342158.70
			404990.63	3342144.02
			404984.08	3342135.86
			404982.42	3342134.19
			404962.93	3342106.95
			404962.50	3342107.20
			404956.84	3342108.49
			404939.96	3342088.82
			404929.46	3342074.29
			404937.83	3342068.87
			404937.25	3342066.16
			404936.59	3342064.93
			404920.29	3342034.06
			404914.89	3342033.43
			404901.69	3342045.95
			404899.06	3342048.44
			404888.14	3342062.10
			404884.28	3342069.48
			404888.26	3342075.10
			404876.13	3342083.36
			404878.62	3342086.81
			404867.61	3342092.10
			404856.66	3342099.77
			404840.54	3342112.40
			404821.32	3342125.30
			404912.67	3342255.04
			404926.88	3342274.32
			404947.84	3342304.83
			404957.86	3342324.17
			404948.43	3342330.91
30.	KJI28	368.03	404922.07	3342346.96
			404902.29	3342358.42
			404890.10	3342365.48
			404891.68	3342368.29
			404880.91	3342375.92
			404872.17	3342380.10

			404866.03 404861.96 404860.92 404857.84 404857.47 404856.85 404855.91 404853.23 404853.08 404853.12 404853.03 404849.15 404863.60 404866.44 404870.76 404912.67	3342381.58 3342381.90 3342382.01 3342349.89 3342346.85 3342339.86 3342326.78 3342311.16 3342310.23 3342309.89 3342309.88 3342285.42 3342281.24 3342280.57 3342279.23 3342255.04
31.	KJI29	1524.82	404945.65 404950.57 404951.54 404959.45 404960.59 404969.91 404979.95 404994.91 405039.75 405042.93 405050.48 405052.26 405050.51 405047.34 405039.78 405034.19 405025.77 405023.64 404988.20 404981.25 404984.65 404988.09 405011.39 405014.68 405022.18 405018.79 405016.44 405009.81 405007.60 404987.66 404991.09 405000.19 405004.59 405009.34 405011.82 405024.06 405027.97 405023.39 405025.57 405028.46	3342663.15 3342659.58 3342659.34 3342653.98 3342657.39 3342654.07 3342648.71 3342637.69 3342605.81 3342603.46 3342597.32 3342592.59 3342586.86 3342578.68 3342564.08 3342551.99 3342535.58 3342530.14 3342553.30 3342542.65 3342540.00 3342544.74 3342533.73 3342531.64 3342526.42 3342519.18 3342520.35 3342509.72 3342506.64 3342475.37 3342472.95 3342485.29 3342491.31 3342494.15 3342497.69 3342490.45 3342503.24 3342504.26 3342511.30 3342519.08

			405029.78	3342523.33
			405031.95	3342527.37
			405034.88	3342534.94
			405036.92	3342539.50
			405043.87	3342554.34
			405045.74	3342552.85
			405056.46	3342575.69
			405058.70	3342585.95
			405064.35	3342597.24
			405093.42	3342579.25
			405094.16	3342580.24
			405098.56	3342577.20
			405101.94	3342574.84
			405109.34	3342570.34
			405114.88	3342564.55
			405120.90	3342561.19
			405126.38	3342558.14
			405137.08	3342552.22
			405137.99	3342553.49
			405146.63	3342549.06
			405164.31	3342533.98
			405200.45	3342498.36
			405212.93	3342482.38
			405208.71	3342479.02
			405203.55	3342475.30
			405192.89	3342467.74
			405169.80	3342453.16
			405158.75	3342446.45
			405156.81	3342445.35
			405148.75	3342438.84
			405137.52	3342433.77
			405114.39	3342424.41
			405112.79	3342426.32
			405095.01	3342417.25
			405079.50	3342411.65
			405062.33	3342406.95
			405056.54	3342422.51
			405049.66	3342438.05
			405045.56	3342435.93
			405049.99	3342427.12
			405058.47	3342406.37
			405055.05	3342405.05
			405048.31	3342402.38
			405038.02	3342398.43
			405019.83	3342388.22
			405019.21	3342388.78
			405003.98	3342377.54
			404981.00	3342357.08
			404958.61	3342337.14
			404947.63	3342342.53
			404946.54	3342343.06
			404923.24	3342356.38
			404918.87	3342358.18
			404915.29	3342360.48
			404909.97	3342363.77
			404901.74	3342369.37
			404898.42	3342372.01

			404879.02 404871.08 404860.61 404859.09 404859.17 404858.63 404858.03 404857.32 404856.48 404855.90 404853.19 404852.44 404852.01 404850.61 404850.67 404850.19 404850.53 404854.78 404852.80 404866.26 404875.72 404878.99 404884.94 404891.57 404908.39 404927.33 404927.57 404931.75 404937.19 404937.09 404942.57 404945.65	3342385.55 3342388.74 3342391.36 3342391.37 3342401.54 3342410.75 3342417.39 3342434.93 3342451.18 3342467.76 3342500.44 3342503.65 3342508.25 3342527.73 3342528.78 3342531.26 3342534.04 3342543.28 3342544.79 3342562.47 3342574.13 3342579.54 3342587.27 3342594.56 3342618.00 3342640.49 3342640.31 3342645.91 3342652.26 3342655.01 3342662.18 3342663.15
32.	KJI30	5315.29	404960.33 404973.75 404974.68 404977.62 404988.03 404999.08 405009.96 405015.58 405019.47 405019.90 405028.47 405034.59 405046.18 405063.22 405081.64 405082.40 405086.96 405097.96 405131.93 405134.24 405170.08 405181.65 405196.94 405184.80	3342684.15 3342700.52 3342699.92 3342703.79 3342717.43 3342731.81 3342745.50 3342753.12 3342758.52 3342758.11 3342771.24 3342779.11 3342794.91 3342822.57 3342856.33 3342855.96 3342853.90 3342846.24 3342825.17 3342822.45 3342793.81 3342782.29 3342768.27 3342753.41

			405176.77	3342746.29
			405156.35	3342731.66
			405153.24	3342730.19
			405141.11	3342720.71
			405139.32	3342718.89
			405137.12	3342720.79
			405121.09	3342703.93
			405117.80	3342706.91
			405115.43	3342709.04
			405104.81	3342698.90
			405099.96	3342700.95
			405079.98	3342720.01
			405071.76	3342711.96
			405066.47	3342703.11
			405061.05	3342697.10
			405078.80	3342678.84
			405082.33	3342680.95
			405086.09	3342684.44
			405094.53	3342692.07
			405102.34	3342682.73
			405108.20	3342676.26
			405109.67	3342677.44
			405123.31	3342688.39
			405118.99	3342693.66
			405133.15	3342710.93
			405138.85	3342706.95
			405141.71	3342710.13
			405148.32	3342715.81
			405155.49	3342723.48
			405156.32	3342722.98
			405168.31	3342713.26
			405164.70	3342708.15
			405172.12	3342704.34
			405173.70	3342707.66
			405176.94	3342712.90
			405179.42	3342715.22
			405181.00	3342716.90
			405172.47	3342731.63
			405174.11	3342734.95
			405184.04	3342743.40
			405193.76	3342751.68
			405199.80	3342755.00
			405198.36	3342757.32
			405199.46	3342758.13
			405202.93	3342760.69
			405204.66	3342758.63
			405208.87	3342762.09
			405204.40	3342767.94
			405210.94	3342774.65
			405206.02	3342777.80
			405204.90	3342776.04
			405200.38	3342778.68
			405198.95	3342779.81
			405175.57	3342798.27
			405186.30	3342809.69
			405191.75	3342814.88
			405197.68	3342819.12

			405217.33	3342840.19
			405208.61	3342846.60
			405195.26	3342831.57
			405193.25	3342829.31
			405184.38	3342819.37
			405182.74	3342820.94
			405170.15	3342807.96
			405161.09	3342814.07
			405135.94	3342832.14
			405098.97	3342854.08
			405081.87	3342864.34
			405086.28	3342874.16
			405088.76	3342879.94
			405091.21	3342885.58
			405093.07	3342890.00
			405093.15	3342891.00
			405099.56	3342907.00
			405102.06	3342912.85
			405102.30	3342913.81
			405107.20	3342926.82
			405111.04	3342936.02
			405111.97	3342938.24
			405111.69	3342938.39
			405117.40	3342949.54
			405118.04	3342949.28
			405124.22	3342961.36
			405127.02	3342967.21
			405129.53	3342973.74
			405131.22	3342977.75
			405130.84	3342977.95
			405134.38	3342985.44
			405136.99	3342991.45
			405142.17	3343001.45
			405157.95	3342995.67
			405161.98	3342994.08
			405164.65	3342991.02
			405176.89	3342981.00
			405185.82	3342973.96
			405198.60	3342963.71
			405208.73	3342954.31
			405212.03	3342951.52
			405212.88	3342950.79
			405232.54	3342934.44
			405229.24	3342930.45
			405236.46	3342924.21
			405237.42	3342925.44
			405242.93	3342921.26
			405246.32	3342918.40
			405246.62	3342917.27
			405273.76	3342899.24
			405275.37	3342901.71
			405262.77	3342911.44
			405269.77	3342921.66
			405272.95	3342926.31
			405276.43	3342930.47
			405269.09	3342935.79
			405266.89	3342937.55

			405258.05	3342944.76
			405252.16	3342937.62
			405237.89	3342949.07
			405241.30	3342953.73
			405237.67	3342957.06
			405245.39	3342966.95
			405243.78	3342968.47
			405236.09	3342958.61
			405203.91	3342989.48
			405192.71	3343000.13
			405187.33	3342989.67
			405150.49	3343019.70
			405147.15	3343021.28
			405142.92	3343023.64
			405143.43	3343029.34
			405145.46	3343052.56
			405148.95	3343053.00
			405148.29	3343056.61
			405146.58	3343056.29
			405144.26	3343080.40
			405143.43	3343087.88
			405142.92	3343087.71
			405142.59	3343091.29
			405138.98	3343108.79
			405154.24	3343116.94
			405166.01	3343124.08
			405169.70	3343126.40
			405175.14	3343129.94
			405181.14	3343133.64
			405197.58	3343145.11
			405197.06	3343146.01
			405206.95	3343151.79
			405208.85	3343152.19
			405209.23	3343152.43
			405214.53	3343155.58
			405215.08	3343156.18
			405223.72	3343161.01
			405228.88	3343164.14
			405229.18	3343163.94
			405242.04	3343171.82
			405254.08	3343177.39
			405262.02	3343181.26
			405269.09	3343184.14
			405269.86	3343182.29
			405272.99	3343183.82
			405281.42	3343186.03
			405287.46	3343187.17
			405290.69	3343187.78
			405305.99	3343189.16
			405317.41	3343189.66
			405324.48	3343189.92
			405335.47	3343190.69
			405342.03	3343190.62
			405345.53	3343190.59
			405354.47	3343190.76
			405367.55	3343191.15
			405373.20	3343191.18

			405380.47	3343190.95
			405388.68	3343191.26
			405394.75	3343191.41
			405398.04	3343191.47
			405401.54	3343191.62
			405411.21	3343192.05
			405433.05	3343193.94
			405448.34	3343194.83
			405456.68	3343195.52
			405472.79	3343198.77
			405495.51	3343200.70
			405507.52	3343201.16
			405516.53	3343201.30
			405516.64	3343198.17
			405516.81	3343174.19
			405517.46	3343157.35
			405514.35	3343093.45
			405494.20	3343094.25
			405491.91	3343095.54
			405487.47	3343091.76
			405501.52	3343068.18
			405474.93	3343054.30
			405457.53	3343047.37
			405454.57	3343049.12
			405440.46	3343049.65
			405441.37	3343048.43
			405415.03	3343051.67
			405409.94	3343056.56
			405401.75	3343066.91
			405401.03	3343067.02
			405390.21	3343055.69
			405353.66	3343064.78
			405338.66	3343067.06
			405331.80	3343068.30
			405315.39	3343072.53
			405310.42	3343071.37
			405349.47	3343026.42
			405365.22	3343047.83
			405416.94	3343013.90
			405439.02	3343023.93
			405441.98	3343021.53
			405442.25	3343021.68
			405439.30	3343024.06
			405444.06	3343026.22
			405512.37	3343061.85
			405518.92	3343065.64
			405525.42	3343062.00
			405530.42	3343058.68
			405539.15	3343069.78
			405586.06	3343108.65
			405590.88	3343108.80
			405600.51	3343097.36
			405606.42	3343089.08
			405610.99	3343083.60
			405613.67	3343080.37
			405614.24	3343080.76
			405615.62	3343078.89

			405639.37	3343053.40
			405640.22	3343052.52
			405643.90	3343048.41
			405645.44	3343046.72
			405644.85	3343045.46
			405649.89	3343040.07
			405652.26	3343042.17
			405657.34	3343036.67
			405654.96	3343034.40
			405658.46	3343030.77
			405649.83	3343022.38
			405641.42	3343014.58
			405636.87	3343010.56
			405634.19	3343008.73
			405626.39	3343002.07
			405622.75	3342998.81
			405619.34	3342996.18
			405616.05	3342991.42
			405612.23	3342986.08
			405617.28	3342981.73
			405628.85	3342989.20
			405658.73	3343016.51
			405660.26	3343017.37
			405665.99	3343022.18
			405668.86	3343018.92
			405675.61	3343011.40
			405680.61	3343005.75
			405683.53	3343002.15
			405701.35	3342981.92
			405711.30	3342970.99
			405716.16	3342965.42
			405719.51	3342961.68
			405738.60	3342940.41
			405691.16	3342901.27
			405672.95	3342922.94
			405669.69	3342920.18
			405687.84	3342896.85
			405646.57	3342860.80
			405636.99	3342852.43
			405628.16	3342845.40
			405606.98	3342866.53
			405594.30	3342856.23
			405607.63	3342837.59
			405601.37	3342834.32
			405584.62	3342825.56
			405571.53	3342818.71
			405582.92	3342809.00
			405575.01	3342800.18
			405562.85	3342807.52
			405560.67	3342805.74
			405558.45	3342802.17
			405552.87	3342792.28
			405554.27	3342784.52
			405537.32	3342767.19
			405534.17	3342770.25
			405532.80	3342771.57
			405520.96	3342760.54

			405498.52	3342737.90
			405454.49	3342776.90
			405452.05	3342779.23
			405476.06	3342799.47
			405418.65	3342782.11
			405388.49	3342772.99
			405412.92	3342748.96
			405438.90	3342775.86
			405467.50	3342754.73
			405468.64	3342753.89
			405471.70	3342755.37
			405476.71	3342751.17
			405478.12	3342747.39
			405477.76	3342746.56
			405492.22	3342733.18
			405480.56	3342721.96
			405479.89	3342722.41
			405472.02	3342715.01
			405467.07	3342710.67
			405467.86	3342709.61
			405457.73	3342699.65
			405444.52	3342687.52
			405427.18	3342671.60
			405409.50	3342655.71
			405407.13	3342657.33
			405384.73	3342636.62
			405318.69	3342697.76
			405292.50	3342721.79
			405309.26	3342743.32
			405315.10	3342738.69
			405323.11	3342733.95
			405321.65	3342739.45
			405336.84	3342756.31
			405334.21	3342755.53
			405328.54	3342753.88
			405314.94	3342764.09
			405310.18	3342767.66
			405307.89	3342769.38
			405296.70	3342753.28
			405289.55	3342758.95
			405284.01	3342751.20
			405270.37	3342732.34
			405267.73	3342729.08
			405279.32	3342718.59
			405260.23	3342697.81
			405234.92	3342671.01
			405230.37	3342665.81
			405239.07	3342657.17
			405243.31	3342662.24
			405264.77	3342641.39
			405311.40	3342597.57
			405325.37	3342583.86
			405311.99	3342571.70
			405307.10	3342567.14
			405299.49	3342560.55
			405280.37	3342541.22
			405265.73	3342528.37

			405262.79 405258.21 405252.18 405251.16 405243.79 405238.38 405230.66 405227.64 405218.17 405197.27 405150.00 405118.50 405115.70 405113.94 405111.66 405105.28 405095.91 405071.77 405067.23 405066.79 405062.60 405056.55 405041.81 405045.52 405050.02 405051.42 405056.01 405059.56 405066.00 405061.08 405055.81 405045.48 405044.04 405034.26 405031.23 404986.36 404973.35 404973.35 404967.76 404967.23 404963.32 404963.16 404959.33 404953.43 404956.28 404962.32 404960.33	3342525.52 3342521.08 3342515.53 3342516.82 3342510.02 3342505.21 3342498.62 3342495.93 3342487.90 3342509.69 3342553.34 3342575.43 3342577.34 3342578.57 3342580.23 3342583.77 3342589.02 3342601.29 3342604.29 3342603.48 3342605.41 3342608.19 3342615.42 3342622.80 3342632.96 3342635.73 3342643.28 3342648.16 3342655.98 3342659.89 3342652.83 3342638.93 3342639.48 3342618.82 3342619.35 3342651.16 3342659.04 3342659.61 3342663.18 3342662.31 3342664.89 3342664.64 3342667.23 3342672.10 3342675.57 3342682.43 3342684.15
33.	KJI31	1095.37	405633.93 405626.04 405615.26 405600.65 405591.97 405592.85 405589.14 405568.44 405563.31	3342762.11 3342769.30 3342779.60 3342766.61 3342777.18 3342777.99 3342782.10 3342763.63 3342759.96

			405562.97 405558.14 405551.83 405545.98 405529.84 405549.15 405543.93 405522.83 405509.02 405508.20 405505.17 405500.96 405476.00 405447.65 405416.13 405413.50 405396.36 405384.60 405357.66 405335.38 405309.20 405310.39 405309.17 405289.96 405289.38 405293.30 405292.87 405305.13 405335.07 405335.90 405357.57 405379.86 405385.58 405408.78 405430.11 405462.08 405484.54 405515.85 405541.73 405542.07 405559.98 405578.98 405568.46 405603.25 405636.39 405653.64 405651.17 405634.34 405633.93	3342758.88 3342754.71 3342748.74 3342743.55 3342729.71 3342708.74 3342703.58 3342721.99 3342710.12 3342710.81 3342708.38 3342704.07 3342682.87 3342658.99 3342630.48 3342633.19 3342617.82 3342606.55 3342585.81 3342566.33 3342543.43 3342541.22 3342539.33 3342522.46 3342521.86 3342517.23 3342516.80 3342503.65 3342472.27 3342472.29 3342447.26 3342468.66 3342463.07 3342485.07 3342505.02 3342524.63 3342550.00 3342580.13 3342609.30 3342608.95 3342626.41 3342647.58 3342657.47 3342693.15 3342724.61 3342741.46 3342743.94 3342761.17 3342762.11
34.	KJI32	151.51	405659.17 405627.96 405647.89 405667.33 405699.05	3342780.76 3342819.47 3342835.22 3342851.49 3342811.51
35.	KJI33	254.51	405808.98	3342855.46

			405760.89 405759.96 405756.95 405735.22 405703.96 405672.03 405678.96 405698.56 405705.62	3342926.16 3342925.43 3342923.09 3342906.29 3342881.37 3342855.22 3342845.36 3342818.92 3342811.38
36.	КЛ34	3012.70	406054.88 406077.53 406076.96 406103.79 406124.79 406144.80 406165.89 406167.67 406180.04 406185.19 406182.55 406210.84 406224.99 406232.14 406237.08 406289.99 406262.76 406250.93 406233.74 406227.61 406225.68 406181.15 406147.25 406086.69 406084.47 406108.09 406144.96 406145.37 406212.95 406175.44 406152.40 406136.33 406138.45 406127.75 406124.20 406123.07 406112.41 406108.44 406090.21 406079.45 406059.08 406080.35 406080.00 406065.10 406049.63 406047.29 406055.00	3343457.95 3343446.98 3343445.87 3343435.36 3343426.02 3343416.20 3343408.18 3343410.53 3343404.97 3343402.21 3343396.94 3343384.14 3343379.50 3343376.91 3343375.18 3343355.48 3343307.69 3343294.52 3343288.82 3343287.62 3343288.85 3343315.22 3343331.29 3343362.51 3343356.71 3343344.72 3343325.71 3343326.78 3343290.44 3343268.09 3343251.34 3343240.28 3343237.25 3343229.70 3343233.63 3343232.72 3343245.36 3343250.53 3343274.27 3343292.97 3343306.89 3343341.39 3343345.00 3343353.30 3343367.32 3343364.78 3343356.77

			406066.06	3343347.47
			406051.48	3343325.72
			406039.46	3343334.44
			406030.42	3343339.89
			406027.59	3343335.46
			406037.70	3343329.19
			406028.69	3343316.02
			406024.01	3343315.15
			406020.02	3343308.10
			406021.83	3343307.45
			406027.14	3343304.78
			406029.86	3343305.07
			406040.51	3343298.95
			406081.22	3343277.46
			406086.26	3343271.99
			406086.43	3343271.66
			406051.82	3343255.76
			406039.40	3343250.89
			406019.72	3343266.00
			406014.73	3343262.66
			406013.82	3343262.05
			406023.13	3343255.42
			406020.89	3343252.59
			406002.01	3343239.47
			406000.80	3343241.06
			405977.07	3343226.17
			405973.73	3343230.29
			405955.38	3343219.88
			405955.30	3343218.07
			405926.02	3343205.66
			405924.85	3343207.72
			405912.14	3343202.14
			405950.35	3343140.16
			405963.50	3343121.47
			405953.91	3343113.42
			405943.31	3343104.53
			405827.53	3343007.39
			405811.34	3343025.57
			405787.05	3343060.67
			405784.60	3343064.32
			405783.45	3343063.33
			405779.48	3343059.78
			405763.25	3343045.48
			405745.77	3343030.06
			405728.60	3343049.53
			405735.93	3343055.98
			405718.63	3343073.52
			405715.73	3343070.48
			405713.44	3343068.95
			405708.72	3343064.63
			405726.00	3343045.60
			405725.07	3343044.82
			405741.44	3343026.26
			405771.64	3342992.02
			405746.24	3342972.19
			405739.50	3342966.85
			405730.96	3342977.22

			405711.56	3342999.40
			405694.74	3343018.20
			405686.46	3343027.55
			405678.47	3343036.98
			405662.12	3343055.03
			405636.13	3343083.74
			405635.91	3343083.56
			405614.77	3343108.17
			405596.85	3343128.51
			405593.17	3343133.56
			405587.00	3343126.85
			405577.78	3343117.08
			405558.18	3343105.53
			405555.69	3343110.68
			405556.14	3343116.62
			405531.31	3343115.94
			405529.66	3343142.85
			405530.16	3343142.89
			405530.09	3343143.89
			405529.45	3343143.84
			405529.07	3343147.13
			405527.44	3343172.13
			405527.27	3343175.64
			405527.70	3343175.71
			405527.53	3343176.70
			405527.07	3343176.62
			405527.01	3343186.23
			405524.28	3343186.35
			405524.23	3343188.19
			405524.07	3343203.18
			405530.74	3343203.25
			405540.84	3343205.29
			405558.31	3343208.18
			405567.18	3343208.94
			405578.70	3343210.85
			405584.88	3343212.06
			405589.33	3343212.93
			405592.69	3343213.77
			405598.48	3343215.34
			405604.39	3343216.68
			405609.82	3343218.03
			405636.01	3343224.08
			405658.44	3343230.67
			405662.34	3343231.62
			405675.27	3343234.77
			405676.21	3343235.11
			405699.26	3343244.53
			405727.13	3343255.44
			405746.36	3343266.10
			405751.92	3343268.79
			405755.41	3343267.13
			405764.40	3343271.55
			405766.20	3343275.02
			405766.69	3343277.14
			405770.53	3343279.15
			405786.90	3343288.10
			405814.65	3343302.45

			405832.70 405844.23 405854.43 405865.33 405871.70 405872.54 405884.33 405898.67 405901.36 405923.08 405935.14 405934.81 405944.87 405945.54 405950.53 405965.26 405977.55 405984.34 405986.73 405995.02 406016.04 406040.95 406046.78 406054.88	3343311.58 3343318.73 3343325.07 3343331.11 3343335.03 3343335.54 3343343.01 3343352.13 3343353.63 3343367.34 3343375.73 3343376.31 3343383.42 3343382.80 3343386.21 3343395.73 3343404.39 3343409.70 3343411.53 3343419.18 3343436.47 3343456.97 3343461.85 3343457.95
37.	KJI35	307.24	405750.32 405779.30 405775.59 405752.76 405765.54 405786.48 405810.22 405828.66 405807.24 405765.66 405758.10 405744.67 405750.32	3342967.94 3342990.73 3342995.44 3343022.87 3343033.90 3343050.94 3343017.16 3342997.52 3342981.09 3342948.41 3342946.45 3342963.53 3342967.94
38.	KJI36	372.02	405798.36 405765.94 405796.39 405812.10 405827.81 405846.04 405864.27 405882.50 405900.73 405918.96 405937.18 405955.41 405965.89 405973.62 406006.06	3342892.08 3342930.15 3342956.08 3342968.48 3342980.88 3342996.49 3343012.10 3343027.71 3343043.32 3343058.93 3343074.55 3343090.16 3343099.16 3343105.79 3343067.75
39.	KJI37	664.26	406032.76 406012.33	3343045.64 3343072.24

			406011.64 406010.91 405979.30 405996.21 406045.17 406043.87 406070.27 406071.28 406088.20 406128.24 406130.42 406156.22 406201.43 406239.43 406272.46 406279.95 406281.02 406293.53 406317.24 406354.75 406359.60 406391.87 406422.65 406425.24 406457.72	3343072.96 3343072.27 3343109.26 3343122.45 3343160.01 3343161.73 3343177.65 3343180.67 3343189.34 3343211.70 3343207.90 3343221.69 3343247.79 3343265.16 3343280.26 3343283.43 3343284.50 3343305.00 3343343.85 3343327.63 3343325.10 3343311.87 3343299.20 3343297.96 3343283.93
40.	KJI38	465.29	406115.53 406086.91 406064.58 406030.96 406028.55 406002.09 405985.12 405961.04 405957.01 405929.63 405943.36 405960.86 405992.80 406016.21 406032.72 406059.52 406091.61 406115.53	3343226.21 3343265.63 3343254.38 3343237.93 3343238.07 3343225.75 3343216.51 3343203.40 3343203.25 3343188.13 3343164.98 3343135.51 3343154.38 3343168.01 3343177.67 3343192.96 3343211.98 3343226.21
41.	KJI39	374.90	406469.25 406488.52 406493.34 406489.66 406456.87 406408.43 406406.30 406405.66 406400.53 406349.63 406362.45 406382.94	3343345.55 3343320.32 3343313.79 3343305.66 3343319.18 3343338.93 3343339.65 3343339.86 3343341.60 3343361.30 3343392.35 3343408.69

			406414.55 406427.67 406429.52 406432.32 406436.27 406439.35 406469.25	3343403.27 3343386.61 3343387.96 3343388.17 3343387.04 3343384.70 3343345.55
42.	КЛ40	424.31	406383.89 406365.59 406349.75 406330.60 406326.36 406317.24 406316.39 406315.23 406274.83 406274.13 406274.32 406278.44 406233.89 406276.24 406283.16 406284.90 406286.95 406303.25 406319.06 406339.86 406385.23 406383.89	3343438.68 3343464.64 3343486.97 3343515.49 3343519.20 3343532.54 3343533.16 3343533.00 3343508.79 3343506.85 3343502.98 3343492.50 3343463.78 3343439.09 3343443.50 3343441.09 3343442.40 3343452.80 3343432.96 3343413.12 3343437.00 3343438.68
43.	КЛ41	3794.91	406449.35 406469.32 406473.49 406475.26 406479.95 406489.94 406492.99 406493.39 406497.17 406500.89 406506.49 406504.91 406514.75 406515.80 406526.85 406550.67 406551.27 406555.30 406545.49 406541.97 406533.44 406525.39 406529.06 406527.36 406530.30 406532.69	3343767.99 3343778.63 3343780.98 3343780.23 3343782.78 3343787.98 3343789.60 3343789.14 3343791.39 3343793.36 3343796.47 3343799.22 3343804.43 3343802.82 3343808.98 3343822.09 3343821.20 3343815.11 3343805.84 3343800.84 3343796.48 3343792.23 3343784.46 3343782.51 3343773.96 3343775.02

			406533.15	3343773.12
			406540.04	3343759.12
			406547.78	3343759.00
			406564.40	3343732.55
			406569.61	3343725.13
			406570.48	3343725.66
			406576.92	3343716.20
			406588.07	3343699.66
			406599.28	3343683.67
			406620.38	3343648.58
			406623.87	3343650.93
			406619.08	3343658.10
			406613.95	3343669.50
			406614.53	3343669.89
			406602.40	3343686.65
			406592.94	3343702.02
			406582.16	3343718.94
			406581.63	3343720.10
			406580.77	3343719.59
			406580.26	3343720.45
			406581.12	3343720.96
			406570.78	3343736.56
			406565.79	3343745.85
			406558.82	3343756.53
			406546.81	3343774.89
			406544.64	3343779.67
			406543.58	3343784.29
			406543.86	3343790.72
			406545.33	3343795.42
			406546.48	3343797.11
			406561.75	3343807.21
			406567.72	3343810.91
			406566.57	3343812.75
			406567.64	3343813.47
			406566.93	3343814.47
			406575.54	3343820.45
			406584.69	3343806.67
			406583.30	3343805.44
			406590.90	3343793.22
			406593.60	3343789.83
			406597.53	3343783.62
			406597.08	3343783.33
			406600.78	3343778.86
			406607.55	3343769.55
			406610.96	3343772.02
			406614.67	3343766.66
			406611.33	3343764.12
			406622.38	3343748.20
			406629.82	3343738.03
			406633.56	3343732.51
			406646.12	3343715.75
			406652.09	3343707.17
			406654.97	3343702.90
			406657.56	3343698.83
			406661.23	3343693.90
			406669.02	3343682.90
			406680.16	3343667.63

			406691.57	3343651.89
			406663.76	3343633.15
			406666.81	3343628.77
			406680.10	3343637.17
			406684.04	3343636.60
			406684.97	3343641.18
			406700.79	3343651.30
			406731.38	3343608.90
			406713.33	3343596.00
			406711.59	3343598.28
			406694.87	3343586.52
			406684.05	3343579.15
			406678.72	3343575.32
			406646.60	3343552.01
			406641.17	3343545.10
			406634.48	3343543.08
			406630.07	3343539.97
			406626.30	3343541.00
			406600.08	3343577.25
			406599.46	3343578.11
			406595.86	3343583.11
			406584.39	3343599.53
			406549.63	3343649.29
			406538.07	3343664.44
			406541.62	3343667.18
			406528.54	3343684.45
			406529.46	3343685.05
			406518.48	3343699.83
			406522.11	3343702.44
			406518.24	3343707.74
			406516.46	3343710.27
			406513.89	3343709.14
			406510.79	3343713.21
			406512.67	3343715.64
			406509.28	3343720.35
			406504.06	3343717.19
			406504.20	3343716.98
			406498.47	3343712.38
			406499.33	3343711.39
			406495.25	3343708.29
			406486.14	3343702.14
			406497.63	3343685.46
			406503.30	3343677.70
			406504.96	3343678.74
			406510.90	3343670.41
			406513.30	3343666.64
			406511.92	3343665.69
			406514.99	3343660.77
			406520.50	3343653.10
			406531.27	3343637.68
			406543.47	3343620.16
			406550.62	3343624.69
			406555.97	3343616.71
			406561.07	3343607.91
			406572.58	3343591.52
			406585.86	3343572.87
			406592.57	3343563.40

			406578.04	3343553.90
			406571.21	3343549.48
			406565.71	3343545.86
			406551.28	3343536.54
			406566.80	3343514.99
			406522.93	3343482.22
			406520.98	3343480.63
			406493.92	3343502.02
			406481.40	3343517.97
			406475.02	3343529.47
			406471.22	3343538.33
			406471.70	3343543.02
			406465.95	3343553.93
			406464.75	3343560.23
			406446.22	3343581.13
			406463.27	3343592.37
			406453.10	3343608.72
			406467.11	3343617.35
			406457.38	3343634.89
			406455.54	3343633.43
			406446.41	3343645.96
			406460.06	3343656.80
			406446.04	3343675.07
			406431.62	3343665.83
			406425.32	3343661.74
			406448.84	3343631.18
			406455.79	3343622.33
			406442.25	3343611.28
			406451.32	3343598.33
			406435.24	3343584.22
			406432.51	3343585.07
			406428.98	3343589.23
			406423.12	3343597.23
			406419.33	3343596.34
			406416.45	3343592.69
			406438.96	3343562.38
			406452.15	3343545.92
			406446.00	3343540.36
			406455.17	3343528.68
			406451.53	3343525.97
			406461.60	3343510.24
			406456.71	3343506.75
			406467.69	3343491.99
			406464.98	3343490.08
			406468.61	3343486.48
			406479.65	3343471.45
			406494.55	3343451.03
			406511.85	3343431.50
			406526.74	3343424.65
			406529.95	3343428.18
			406564.21	3343389.51
			406597.26	3343353.03
			406569.61	3343323.83
			406542.17	3343294.83
			406507.33	3343328.30
			406475.39	3343358.84
			406471.66	3343364.87

			406451.52	3343387.67
			406447.14	3343384.46
			406431.18	3343404.51
			406415.43	3343424.29
			406403.65	3343438.99
			406399.53	3343444.05
			406389.07	3343457.69
			406380.34	3343451.19
			406369.49	3343467.34
			406362.90	3343478.15
			406349.94	3343496.58
			406331.34	3343524.38
			406346.63	3343535.83
			406331.75	3343557.49
			406323.52	3343569.55
			406315.51	3343581.29
			406314.32	3343580.57
			406328.96	3343548.26
			406322.68	3343544.91
			406319.62	3343543.27
			406315.53	3343550.59
			406313.73	3343553.36
			406310.44	3343552.37
			406313.94	3343544.75
			406287.72	3343533.62
			406260.85	3343518.18
			406243.14	3343547.58
			406244.90	3343548.99
			406240.84	3343556.65
			406232.95	3343568.38
			406227.12	3343564.30
			406219.67	3343558.68
			406221.04	3343556.42
			406216.00	3343552.89
			406214.16	3343555.27
			406212.67	3343554.08
			406217.61	3343547.21
			406232.55	3343556.38
			406259.86	3343512.50
			406244.19	3343503.07
			406250.24	3343494.40
			406252.31	3343491.46
			406233.92	3343479.15
			406230.77	3343483.96
			406228.22	3343488.17
			406205.80	3343476.66
			406201.89	3343478.08
			406189.31	3343493.34
			406181.68	3343486.97
			406137.30	3343528.89
			406136.02	3343527.66
			406124.43	3343538.55
			406116.75	3343546.31
			406122.21	3343550.45
			406130.23	3343557.39
			406131.57	3343555.99
			406137.20	3343561.08

			406135.26 406140.84 406142.29 406146.41 406147.15 406150.04 406148.14 406171.14 406184.05 406201.88 406202.48 406227.33 406231.66 406231.29 406239.34 406240.91 406244.28 406244.47 406250.22 406250.38 406258.10 406258.81 406263.61 406263.26 406270.04 406269.64 406277.01 406292.74 406296.77 406323.88 406326.73 406326.28 406332.20 406333.17 406339.08 406341.53 406365.67 406375.43 406381.44 406383.59 406392.17 406394.29 406401.55 406407.23 406410.02 406410.09 406414.53 406431.11 406430.65 406439.83 406438.18 406442.15 406447.67 406449.35	3343563.53 3343568.10 3343566.49 3343569.86 3343569.22 3343571.71 3343574.19 3343591.08 3343599.78 3343611.62 3343610.78 3343627.43 3343630.37 3343630.88 3343636.70 3343634.83 3343637.16 3343636.45 3343639.74 3343639.49 3343644.18 3343644.64 3343647.65 3343648.25 3343652.22 3343654.42 3343659.71 3343669.27 3343671.72 3343689.78 3343691.65 3343693.18 3343697.08 3343695.76 3343699.66 3343701.29 3343717.06 3343722.73 3343726.73 3343728.28 3343733.99 3343735.08 3343739.85 3343743.39 3343745.12 3343745.03 3343748.11 3343756.44 3343756.94 3343760.91 3343764.16 3343766.73 3343769.71 3343767.99
44.	КЛ42	1085.67	406596.86 406614.67	3343415.52 3343428.95

			406633.58	3343443.22
			406637.32	3343437.10
			406681.32	3343469.46
			406683.47	3343465.69
			406701.05	3343476.54
			406688.05	3343494.05
			406670.17	3343482.08
			406657.39	3343473.42
			406653.58	3343470.72
			406628.90	3343454.64
			406622.60	3343450.41
			406625.14	3343446.54
			406580.86	3343416.80
			406554.23	3343456.69
			406596.75	3343488.28
			406626.96	3343509.28
			406632.20	3343512.91
			406631.13	3343514.57
			406638.31	3343519.75
			406639.62	3343518.00
			406642.56	3343520.08
			406642.35	3343520.37
			406659.21	3343531.86
			406676.01	3343543.81
			406673.98	3343546.63
			406691.26	3343558.46
			406693.23	3343555.58
			406709.47	3343566.63
			406717.81	3343572.49
			406720.41	3343574.69
			406725.87	3343578.59
			406731.20	3343582.38
			406743.78	3343591.48
			406745.21	3343592.62
			406755.01	3343579.72
			406760.55	3343583.47
			406761.68	3343581.77
			406778.55	3343554.39
			406754.23	3343538.27
			406761.67	3343526.22
			406764.21	3343523.36
			406771.28	3343527.91
			406805.00	3343487.87
			406764.98	3343457.75
			406746.94	3343445.82
			406731.73	3343434.84
			406708.55	3343421.66
			406666.83	3343391.19
			406650.47	3343378.97
			406631.95	3343366.07
			406629.30	3343370.16
			406629.03	3343370.56
			406605.96	3343354.68
			406568.10	3343393.30
			406596.86	3343415.52
45.	KЛ43	321.58	406629.60	3343235.88

			406612.14 406611.50 406588.35 406568.62 406615.39 406617.44 406634.33 406657.49 406676.22 406693.37 406741.68	3343253.20 3343252.65 3343276.00 3343295.99 3343336.15 3343334.07 3343317.30 3343293.93 3343277.96 3343263.39 3343217.27
46.	КЛ44	733.29	406883.03 406882.69 406857.64 406832.69 406804.43 406780.14 406775.79 406734.85 406706.30 406688.34 406712.11 406706.99 406676.55 406640.79 406636.97 406669.78 406667.65 406686.74 406702.39 406706.10 406730.45 406754.63 406777.18 406808.29 406809.76 406833.93 406841.70 406859.08 406870.56 406883.03	3343355.77 3343350.63 3343332.36 3343314.90 3343293.54 3343275.79 3343272.64 3343242.78 3343270.81 3343289.86 3343307.76 3343313.74 3343290.92 3343325.87 3343329.74 3343357.27 3343359.61 3343373.88 3343385.60 3343380.86 3343398.58 3343416.34 3343432.18 3343456.16 3343454.00 3343418.36 3343406.68 3343381.72 3343368.05 3343355.77
47.	КЛ45	247.57	406755.83 406746.30 406770.88 406795.44 406820.04 406844.63 406869.21 406902.26 406906.60 406932.56	3343223.10 3343232.81 3343250.70 3343268.61 3343286.47 3343304.36 3343322.25 3343346.51 3343345.08 3343319.58
48.	КЛ46	482.30	407193.16 407182.29 407163.02	3343504.18 3343520.11 3343546.61

			407143.43 407119.98 407096.01 407071.79 407038.79 407022.83 407006.90 406981.60 406975.17 406954.93 406934.69 406933.03 406907.18 406924.83 406944.84 406964.51	3343573.55 3343554.21 3343534.98 3343515.55 3343488.66 3343475.57 3343462.51 3343441.32 3343435.96 3343419.30 3343402.64 3343401.68 3343380.19 3343359.02 3343335.06 3343308.77
49.	KJI47	759.49	406981.81 406957.51 406956.52 406934.76 406910.26 406887.39 406858.84 406842.09 406822.73 406841.37 406858.76 406896.15 406926.05 406928.07 406913.69 406888.37 406863.53 406886.24 406909.99 406934.37 406959.92 406984.33 406986.94 407009.14 407030.23 407017.48 407019.89 407000.86 406981.81	3343591.14 3343573.18 3343573.31 3343556.83 3343538.74 3343519.44 3343496.42 3343481.94 3343467.51 3343441.57 3343416.85 3343443.89 3343464.49 3343460.24 3343449.41 3343430.34 3343411.77 3343382.31 3343402.21 3343422.55 3343443.87 3343472.22 3343481.66 3343500.88 3343517.74 3343535.04 3343536.86 3343563.99 3343591.14
50.	KJI48	697.92	406762.52 406763.19 406767.48 406756.61 406756.00 406773.70 406790.24 406794.03 406801.66 406810.22	3343582.29 3343582.71 3343585.80 3343600.87 3343601.69 3343613.76 3343625.24 3343627.85 3343633.09 3343639.45

			406817.87 406823.16 406839.58 406844.97 406855.74 406866.64 406872.02 406887.91 406903.77 406904.50 406909.94 406920.37 406922.12 406959.36 406941.58 406954.43 406958.33 406967.19 406972.10 406956.57 406954.27 406939.24 406941.40 406926.08 406926.08 406908.47 406892.86 406861.31 406845.43 406827.03 406818.41 406809.33 406771.32 406780.82 406783.53 406762.52	3343644.83 3343648.64 3343660.11 3343664.09 3343671.83 3343679.77 3343683.64 3343695.91 3343707.93 3343706.88 3343710.75 3343718.58 3343719.80 3343668.33 3343655.21 3343636.60 3343631.48 3343617.98 3343611.90 3343600.51 3343603.32 3343591.99 3343589.36 3343577.77 3343577.77 3343564.49 3343552.63 3343528.82 3343516.74 3343502.76 3343496.40 3343489.70 3343541.62 3343547.64 3343549.36 3343582.29
51.	KJI49	583.18	406743.59 406752.65 406760.27 406762.10 406771.66 406769.74 406773.22 406776.69 406777.80 406785.40 406786.65 406789.70 406794.91 406792.69 406808.12 406824.73 406841.48 406843.42 406859.73 406871.83	3343620.79 3343627.88 3343633.52 3343630.78 3343637.61 3343640.12 3343642.62 3343645.13 3343643.62 3343649.23 3343649.14 3343649.77 3343653.59 3343656.54 3343667.72 3343679.65 3343691.69 3343689.05 3343700.97 3343710.00

			406870.16 406874.14 406881.74 406884.68 406890.29 406892.41 406902.49 406915.52 406917.03 406916.87 406886.52 406883.90 406881.85 406880.99 406880.28 406872.04 406861.88 406856.67 406854.71 406836.84 406834.90 406832.41 406833.81 406820.65 406802.73 406787.95 406772.39 406766.61 406769.46 406757.08 406741.71 406732.10 406724.95 406705.36 406707.68 406710.25 406743.59	3343712.38 3343715.42 3343720.83 3343722.90 3343726.70 3343723.70 3343731.14 3343740.72 3343741.87 3343747.47 3343784.26 3343785.68 3343787.04 3343786.51 3343787.54 3343788.03 3343781.62 3343775.90 3343778.76 3343766.55 3343768.79 3343767.22 3343765.12 3343754.92 3343741.90 3343731.47 3343721.55 3343717.50 3343713.63 3343704.31 3343693.30 3343685.83 3343680.91 3343666.88 3343664.01 3343660.97 3343620.79
52.	KJI50	2873.82	407117.04 407100.71 407102.65 407077.55 407075.83 407052.21 407035.94 407036.53 407012.80 407012.09 406992.12 406991.42 406966.40 406962.90 406950.19 406946.87 406946.29 406930.38 406897.78	3343879.50 3343867.52 3343864.83 3343846.94 3343849.43 3343833.06 3343821.39 3343820.09 3343803.98 3343804.51 3343790.69 3343791.64 3343774.46 3343778.55 3343765.79 3343762.47 3343763.07 3343751.38 3343786.99

			406912.29	3343804.64
			406911.42	3343820.85
			406910.95	3343829.43
			406909.87	3343840.14
			406910.11	3343842.96
			406910.92	3343845.45
			406912.90	3343847.57
			406915.67	3343849.60
			406917.53	3343850.97
			406938.04	3343864.11
			406931.93	3343872.40
			406952.41	3343886.74
			406949.13	3343891.36
			406933.56	3343878.50
			406929.87	3343875.25
			406924.33	3343871.06
			406915.13	3343868.45
			406916.74	3343865.54
			406894.46	3343849.05
			406863.58	3343904.84
			406856.84	3343902.05
			406864.64	3343888.07
			406890.32	3343842.55
			406902.25	3343816.89
			406877.20	3343797.77
			406856.73	3343786.32
			406800.91	3343749.69
			406780.84	3343735.02
			406766.64	3343724.64
			406761.52	3343713.87
			406732.85	3343695.02
			406702.06	3343672.74
			406685.84	3343694.89
			406663.22	3343725.59
			406645.42	3343750.05
			406630.30	3343770.82
			406607.63	3343802.17
			406606.10	3343804.49
			406595.77	3343818.59
			406599.11	3343821.06
			406596.22	3343824.54
			406594.62	3343823.22
			406592.50	3343825.96
			406594.07	3343827.27
			406591.34	3343830.80
			406586.77	3343836.77
			406593.39	3343841.87
			406592.86	3343842.77
			406602.65	3343848.22
			406601.53	3343850.74
			406620.24	3343860.69
			406621.77	3343857.61
			406622.06	3343857.79
			406641.46	3343868.30
			406649.38	3343872.59
			406652.24	3343874.14
			406664.03	3343881.15

			406706.72	3343902.88
			406724.96	3343913.54
			406738.02	3343920.64
			406743.06	3343923.54
			406748.55	3343927.36
			406762.92	3343934.95
			406764.79	3343935.77
			406772.25	3343940.26
			406795.65	3343953.32
			406805.96	3343958.85
			406806.65	3343957.79
			406821.10	3343965.90
			406824.37	3343967.75
			406825.46	3343968.37
			406825.70	3343968.52
			406825.88	3343968.62
			406829.78	3343970.58
			406833.44	3343972.74
			406841.31	3343977.10
			406847.62	3343981.05
			406865.94	3343990.68
			406870.85	3343993.32
			406874.84	3343995.02
			406873.32	3343997.94
			406881.90	3344002.72
			406884.38	3343998.32
			406889.27	3344000.95
			406887.50	3344004.26
			406900.30	3344011.71
			406903.11	3344008.76
			406911.36	3344013.39
			406915.60	3344016.67
			406916.21	3344015.88
			406923.43	3344020.24
			406925.21	3344021.31
			406930.76	3344024.38
			406945.54	3344033.18
			406984.54	3344055.34
			406997.49	3344062.84
			407003.41	3344066.17
			407006.15	3344067.74
			407025.55	3344078.01
			407029.51	3344079.93
			407036.69	3344083.79
			407034.97	3344087.22
			407049.22	3344095.13
			407050.76	3344092.56
			407079.97	3344108.78
			407080.24	3344108.26
			407085.44	3344111.11
			407088.35	3344112.23
			407096.06	3344116.64
			407103.56	3344120.89
			407104.55	3344121.45
			407109.82	3344124.44
			407138.52	3344138.83
			407137.67	3344141.01

			407175.87	3344161.80
			407192.96	3344171.10
			407195.64	3344172.16
			407198.46	3344173.74
			407201.99	3344175.57
			407219.96	3344184.75
			407220.24	3344184.37
			407234.53	3344191.89
			407233.99	3344192.98
			407281.70	3344218.07
			407284.93	3344211.98
			407313.05	3344225.69
			407329.45	3344232.35
			407343.22	3344209.27
			407337.17	3344205.29
			407334.39	3344203.57
			407338.13	3344196.62
			407349.61	3344172.41
			407360.24	3344155.20
			407332.15	3344122.86
			407309.61	3344110.59
			407302.95	3344107.39
			407309.47	3344095.19
			407277.44	3344071.71
			407265.86	3344063.22
			407262.73	3344067.69
			407241.56	3344054.44
			407240.83	3344055.50
			407224.12	3344044.26
			407207.51	3344033.08
			407184.32	3344023.74
			407170.05	3344014.71
			407153.76	3344004.40
			407148.11	3344001.98
			407147.84	3344001.83
			407132.15	3343993.02
			407116.95	3343984.55
			407103.48	3343976.46
			407093.46	3343970.38
			407090.79	3343968.76
			407086.66	3343976.13
			407084.14	3343974.50
			407065.20	3343962.23
			407050.03	3343954.05
			407033.57	3343945.17
			407012.82	3343979.43
			407009.43	3343977.37
			407019.33	3343960.96
			406994.69	3343946.25
			407004.58	3343930.69
			406989.37	3343919.95
			406972.58	3343908.08
			406974.47	3343905.80
			406993.82	3343919.32
			407000.34	3343910.24
			407021.95	3343924.08
			407034.32	3343931.59

			407034.15 407064.96 407072.60 407086.84 407117.04	3343931.87 3343951.54 3343940.56 3343921.06 3343879.50
53.	KЛ51	783.53	407353.29 407349.75 407375.75 407345.17 407313.87 407306.77 407279.15 407283.34 407267.96 407251.88 407225.95 407199.47 407199.97 407171.69 407146.34 407121.13 407083.22 407076.14 407102.04 407129.34 407131.14 407159.47 407192.13 407221.40 407236.79 407252.86 407289.62 407330.49 407353.29	3344069.40 3344066.26 3344036.66 3344011.64 3344034.45 3344028.16 3344003.56 3343997.95 3343986.45 3343974.43 3343956.52 3343938.01 3343936.93 3343917.61 3343900.10 3343882.50 3343935.30 3343944.59 3343961.19 3343975.76 3343974.20 3343986.69 3344001.46 3344015.21 3344026.72 3344038.73 3344060.88 3344093.51 3344069.40
54.	KЛ51_1	279.45	407355.90 407331.46 407351.33 407368.52 407392.95 407419.24 407421.12 407422.62 407391.20 407377.84 407367.90 407353.29 407355.90	3344072.05 3344098.00 3344128.59 3344141.74 3344109.88 3344084.71 3344082.91 3344081.71 3344050.04 3344063.72 3344052.61 3344069.40 3344072.05
55.	KЛ52	2012.37	407397.45 407382.28 407366.59 407362.81 407359.77 407358.86 407353.42	3343960.36 3343977.39 3343992.36 3343992.95 3343993.43 3343993.71 3344000.68

			407336.00	3343993.19
			407289.37	3343970.69
			407268.96	3343960.84
			407248.84	3343951.13
			407235.21	3343944.50
			407217.96	3343930.90
			407203.35	3343919.33
			407188.42	3343907.51
			407167.25	3343890.75
			407145.49	3343873.52
			407145.21	3343873.10
			407144.81	3343873.06
			407121.41	3343857.32
			407107.57	3343848.00
			407094.11	3343838.94
			407080.31	3343829.65
			407066.63	3343820.44
			406996.69	3343772.57
			406977.33	3343758.83
			406958.94	3343745.79
			406958.39	3343745.41
			406939.19	3343732.17
			406975.57	3343681.75
			406993.65	3343695.24
			406995.33	3343696.46
			407012.42	3343708.83
			407030.61	3343722.19
			407063.74	3343746.77
			407099.78	3343773.01
			407113.66	3343783.89
			407127.05	3343794.43
			407141.29	3343805.58
			407152.51	3343814.19
			407157.58	3343818.00
			407176.72	3343831.98
			407176.40	3343833.95
			407200.22	3343851.67
			407222.26	3343867.75
			407237.66	3343879.00
			407252.95	3343890.16
			407284.51	3343911.71
			407283.64	3343912.56
			407291.80	3343918.52
			407295.33	3343913.60
			407286.30	3343903.10
			407286.01	3343903.36
			407265.39	3343879.17
			407255.80	3343870.46
			407240.39	3343859.06
			407237.37	3343862.78
			407211.13	3343842.44
			407195.28	3343830.68
			407156.64	3343801.98
			407108.50	3343766.23
			407068.62	3343735.40
			407069.41	3343734.32
			407054.75	3343722.25

			407039.59 407014.39 407007.00 406971.43 406987.72 407026.96 407060.91 407076.38 407091.83 407134.44 407180.47 407218.73 407221.13 407237.13 407263.91 407276.27 407290.58 407313.23 407325.68 407330.94 407368.08 407368.57 407369.18 407397.45	3343709.76 3343689.40 3343680.64 3343653.42 3343623.33 3343653.58 3343679.35 3343691.10 3343702.82 3343735.55 3343771.07 3343800.65 3343800.59 3343814.38 3343836.84 3343847.74 3343859.36 3343880.41 3343891.98 3343898.06 3343933.43 3343933.47 3343932.84 3343960.36
56.	KJI53	848.53	407249.70 407232.35 407217.53 407207.09 407176.00 407135.56 407119.01 407103.44 407078.94 407051.10 407031.91 407012.96 406992.81 406992.31 407010.85 407030.33 407043.21 407081.93 407100.64 407139.08 407153.70 407170.07 407163.34 407177.32 407214.31 407223.14 407263.22 407261.16 407274.25 407285.86 407297.38 407298.99	3343794.05 3343781.23 3343770.54 3343760.90 3343734.86 3343704.35 3343692.06 3343680.50 3343662.62 3343641.65 3343627.57 3343613.66 3343598.87 3343598.55 3343572.45 3343544.27 3343526.55 3343559.06 3343574.03 3343602.77 3343614.97 3343627.56 3343636.11 3343647.87 3343678.25 3343667.07 3343697.97 3343700.48 3343710.89 3343720.47 3343729.98 3343733.69

			407299.03 407298.83 407249.70	3343736.46 3343738.22 3343794.05
57.	KJI54	741.56	407402.30 407390.16 407368.07 407370.00 407347.15 407322.90 407312.16 407289.02 407265.86 407242.68 407221.79 407196.22 407173.52 407150.83 407170.31 407189.76 407212.49 407235.22 407247.61 407263.76 407303.20 407287.51 407305.00 407328.21 407351.39 407364.07 407402.30	3343673.93 3343690.38 3343715.50 3343717.14 3343742.26 3343721.56 3343712.73 3343693.64 3343674.53 3343655.40 3343638.17 3343617.08 3343598.36 3343579.65 3343552.77 3343525.93 3343544.58 3343563.23 3343573.40 3343553.39 3343585.48 3343606.15 3343620.51 3343639.56 3343658.58 3343642.53 3343673.93
58.	KJI55	299.89	407400.25 407352.24 407386.29 407402.70 407434.51 407452.59 407416.84 407400.25	3343713.46 3343774.93 3343804.34 3343781.23 3343742.65 3343720.16 3343694.13 3343713.46
59.	KJI56	646.54	406066.65 406060.17 406075.56 406082.58 406089.42 406097.48 406111.75 406104.99 406100.78 406096.94 406102.77 406116.74 406129.79 406142.83 406170.67 406203.17	3343474.22 3343480.00 3343499.07 3343506.66 3343512.91 3343522.29 3343508.36 3343500.10 3343502.45 3343498.12 3343492.65 3343487.36 3343482.42 3343477.48 3343466.30 3343453.06

			406234.36 406268.15 406266.01 406268.36 406321.96 406315.23 406257.87 406224.02 406186.18 406163.90 406158.28 406130.43 406117.38 406104.33 406090.25 406075.10 406066.65	3343440.35 3343426.81 3343420.28 3343418.91 3343387.70 3343375.21 3343395.45 3343409.01 3343424.18 3343433.11 3343435.36 3343446.52 3343451.47 3343456.42 3343461.76 3343466.69 3343474.22
60.	KJI57	551.40	407341.91 407363.65 407385.44 407430.18 407432.76 407431.04 407431.29 407430.21 407409.01 407401.90 407401.43 407381.81 407360.01 407338.50 407316.45 407294.98 407273.09 407254.83 407281.28 407306.91 407328.79 407320.54 407341.91	3343789.46 3343810.02 3343830.22 3343869.93 3343872.47 3343874.13 3343877.91 3343879.95 3343923.67 3343939.67 3343940.49 3343919.02 3343897.89 3343877.88 3343857.30 3343836.99 3343816.82 3343799.12 3343768.75 3343740.86 3343759.36 3343768.71 3343789.46
61.	KJI58	312.99	407440.13 407472.92 407450.03 407449.55 407438.31 407438.99 407431.72 407422.72 407415.36 407405.83 407401.04 407391.88 407389.69 407377.99 407368.16	3344066.78 3344033.63 3344010.58 3344011.07 3344000.22 3343999.51 3343992.32 3343983.58 3343976.43 3343967.27 3343971.80 3343980.56 3343982.67 3343993.75 3344003.02

			407367.63 407366.95 407369.93 407370.62 407382.91 407386.85 407388.34 407391.90 407392.07 407397.35 407397.18 407403.36 407407.37 407407.21 407414.01 407409.70 407416.23 407420.47 407440.13	3344002.60 3344003.34 3344006.11 3344005.38 3344016.70 3344012.27 3344013.92 3344017.60 3344017.41 3344022.45 3344022.65 3344028.80 3344032.75 3344032.91 3344039.90 3344044.45 3344050.56 3344046.36 3344066.78
62.	KJI59	1941.83	407821.33 407848.63 407853.14 407875.57 407901.33 407905.82 407914.99 407928.65 407929.72 407934.23 407956.79 407957.55 407962.04 407983.71 408014.46 408046.25 408074.79 408074.04 408100.46 408100.93 408128.47 408091.55 408064.57 408037.72 408008.92 407980.01 407974.20 407959.22 407955.22 407946.69 407942.19 407920.40 407915.88 407893.77 407889.27 407866.45 407840.73	3344069.45 3344082.53 3344084.74 3344095.74 3344108.42 3344110.62 3344115.10 3344121.77 3344120.27 3344122.44 3344133.27 3344132.08 3344134.27 3344144.84 3344158.09 3344173.14 3344187.61 3344188.89 3344201.21 3344200.36 3344213.55 3344272.46 3344259.50 3344246.48 3344232.64 3344218.92 3344216.16 3344209.15 3344207.18 3344203.07 3344200.89 3344190.34 3344188.19 3344177.70 3344175.51 3344164.43 3344152.00

			407813.09 407785.89 407765.35 407738.65 407737.41 407708.60 407691.41 407688.22 407684.10 407655.62 407627.64 407599.14 407570.81 407571.04 407531.93 407508.91 407506.85 407503.12 407500.21 407494.50 407484.27 407476.37 407462.04 407447.76 407426.99 407405.76 407431.46 407456.65 407480.58 407497.34 407514.02 407520.75 407523.09 407493.29 407463.97 407434.61 407456.31 407487.73 407517.13 407517.51 407547.42 407547.51 407608.36 407625.45 407621.10 407651.51 407676.56 407680.30 407702.85 407711.74 407740.67 407771.53 407798.22 407821.33	3344138.87 3344125.59 3344113.71 3344099.52 3344101.81 3344087.61 3344080.24 3344078.88 3344078.04 3344068.44 3344058.08 3344046.52 3344036.75 3344036.10 3344020.52 3344012.86 3344018.20 3344016.93 3344024.96 3344022.52 3344021.24 3344013.41 3343999.21 3343985.49 3343965.56 3343945.23 3343904.46 3343920.97 3343936.65 3343947.67 3343958.56 3343962.98 3343956.06 3343937.94 3343918.57 3343899.33 3343862.91 3343883.30 3343901.39 3343900.74 3343919.61 3343920.08 3343957.64 3343968.22 3343979.65 3343991.56 3344000.88 3344002.44 3344011.08 3344015.04 3344029.10 3344043.96 3344057.09 3344069.45
63.	KЛ60	193.27	407545.23 407544.66	3343832.04 3343833.13

			407547.27 407539.50 407524.47 407463.00 407476.99 407493.11 407494.73	3343847.77 3343864.69 3343888.36 3343853.43 3343829.08 3343805.13 3343802.77
64.	КЛ61	290.92	407711.05 407693.79 407674.60 407651.83 407627.53 407596.07 407566.77 407538.97 407551.63 407563.59	3343915.93 3343945.26 3343977.87 3343964.46 3343950.53 3343931.01 3343914.71 3343896.57 3343867.38 3343840.90
65.	КЛ62	1067.61	407451.48 407478.44 407478.65 407485.80 407490.30 407488.93 407486.81 407509.59 407516.96 407516.91 407525.69 407529.70 407530.44 407550.91 407550.93 407559.97 407561.64 407561.70 407566.44 407566.39 407567.89 407576.65 407576.96 407580.33 407589.18 407596.34 407597.20 407604.29 407557.36 407557.47 407534.89 407525.58 407537.87 407537.64 407540.31 407556.31 407555.60 407530.14	3344237.88 3344240.46 3344237.97 3344182.75 3344183.26 3344200.41 3344238.28 3344238.19 3344238.48 3344242.41 3344242.62 3344242.76 3344240.49 3344240.94 3344243.56 3344243.71 3344241.34 3344238.64 3344238.84 3344241.81 3344244.03 3344244.67 3344235.75 3344198.33 3344200.67 3344175.29 3344175.69 3344156.22 3344135.91 3344134.58 3344127.16 3344124.19 3344097.98 3344096.70 3344091.20 3344057.77 3344057.58 3344049.40

			407498.29 407491.85 407479.33 407472.26 407465.93 407447.80 407457.17 407450.41 407440.07 407434.95 407414.60 407444.84 407455.78 407470.47 407468.30 407441.47 407442.12 407429.52 407411.12 407384.26 407374.27 407397.35 407396.66 407387.81 407385.98 407421.54 407451.48	3344039.25 3344036.91 3344058.95 3344055.45 3344062.52 3344083.57 3344088.17 3344099.31 3344092.53 3344098.74 3344123.42 3344140.61 3344145.30 3344151.75 3344158.91 3344146.55 3344143.71 3344137.14 3344127.55 3344158.52 3344170.15 3344178.89 3344182.12 3344223.76 3344232.59 3344235.99 3344237.88
66.	KЛ63	1692.40	407781.53 407766.06 407762.88 407747.36 407742.87 407738.22 407725.11 407723.76 407737.16 407738.98 407745.69 407755.16 407772.01 407788.97 407794.11 407796.64 407818.97 407839.10 407838.81 407865.52 407871.11 407885.73 407896.65 407897.60 407916.28 407936.25 407936.86 407970.07 407982.09	3344236.72 3344231.14 3344238.49 3344231.53 3344241.49 3344250.15 3344281.69 3344284.49 3344290.15 3344290.91 3344293.14 3344295.38 3344302.28 3344309.59 3344311.77 3344312.85 3344321.47 3344329.25 3344329.90 3344342.34 3344347.09 3344353.68 3344357.78 3344355.61 3344363.53 3344371.68 3344371.11 3344310.72 3344289.87

			407977.79	3344287.44
			407988.11	3344268.57
			407988.95	3344267.11
			407990.63	3344268.07
			407997.06	3344256.86
			407991.44	3344254.32
			407969.11	3344243.55
			407963.72	3344241.04
			407958.98	3344238.75
			407953.43	3344236.44
			407952.01	3344239.01
			407938.12	3344232.63
			407929.69	3344228.61
			407920.51	3344224.28
			407916.42	3344222.37
			407905.67	3344216.95
			407884.73	3344206.85
			407863.80	3344196.75
			407836.97	3344182.08
			407838.08	3344179.90
			407827.43	3344174.16
			407812.09	3344166.11
			407788.68	3344152.73
			407763.73	3344139.65
			407764.79	3344137.62
			407743.58	3344121.10
			407731.93	3344112.17
			407724.57	3344106.50
			407678.67	3344088.41
			407658.82	3344081.12
			407655.67	3344088.81
			407636.51	3344082.76
			407613.96	3344075.72
			407591.08	3344068.79
			407561.98	3344059.11
			407535.28	3344116.87
			407568.74	3344127.64
			407591.32	3344135.38
			407615.35	3344143.62
			407620.38	3344129.26
			407635.96	3344136.16
			407669.55	3344151.11
			407696.60	3344164.08
			407698.45	3344160.36
			407705.82	3344163.76
			407707.63	3344164.60
			407710.91	3344166.31
			407707.68	3344175.34
			407708.00	3344177.25
			407700.32	3344173.48
			407700.32	3344173.48
			407693.48	3344171.39
			407626.45	3344140.04
			407622.07	3344151.56
			407618.61	3344160.67
			407618.00	3344160.39
			407602.09	3344205.70

			407590.30 407604.02 407615.74 407624.08 407638.86 407654.86 407675.39 407678.02 407700.37 407701.33 407715.21 407717.92 407719.31 407738.76 407746.25 407747.23 407751.89 407780.35 407782.59 407781.53	3344247.82 3344251.99 3344254.70 3344256.20 3344260.59 3344264.66 3344270.20 3344270.92 3344276.73 3344277.03 3344281.30 3344282.33 3344279.11 3344236.34 3344219.89 3344217.66 3344221.51 3344233.01 3344234.18 3344236.72
67.	KJI64	769.74	407719.01 407705.11 407705.11 407705.75 407732.55 407758.09 407783.69 407779.52 407751.97 407725.22 407701.48 407699.49 407697.89 407681.45 407681.32 407682.54 407706.99 407720.11 407734.13 407758.15 407761.49 407791.50 407821.02 407850.87 407877.13 407904.93 407932.71 407960.38 407992.68 407961.69 407933.89 407906.09 407879.83 407891.43	3343914.59 3343937.91 3343939.19 3343940.00 3343953.95 3343967.26 3343980.58 3343988.42 3343975.07 3343961.32 3343949.11 3343949.16 3343950.34 3343977.99 3343980.29 3343981.76 3343993.53 3343999.85 3344006.59 3344018.28 3344019.92 3344034.84 3344049.53 3344064.44 3344076.22 3344088.68 3344101.15 3344113.56 3344063.25 3344049.37 3344036.91 3344024.45 3344012.69 3343990.80
68.	KJI65	388.48	408007.62	3344051.48

			407994.77 407980.75 407966.26 407993.19 408022.86 408046.04 408073.86 408089.82 408106.08 408078.26 408055.08 408028.75 408034.56 408035.47 408009.89 408007.62	3344071.57 3344093.49 3344116.14 3344130.25 3344141.50 3344151.88 3344164.35 3344139.46 3344114.09 3344101.61 3344091.22 3344074.77 3344065.70 3344064.29 3344047.90 3344051.48
69.	KJI66	288.49	408121.23 408120.10 408104.30 408088.50 408083.22 408108.30 408138.43 408151.41 408160.88 408165.46 408179.34 408149.51 408135.70 408121.23	3344098.84 3344100.74 3344127.04 3344153.34 3344168.91 3344183.55 3344198.42 3344177.08 3344161.21 3344153.81 3344129.67 3344115.08 3344106.63 3344098.84
70.	KJI67	504.77	407946.52 407965.32 407969.49 407968.52 407976.84 407977.92 407985.89 407986.77 407990.50 408003.34 408002.43 408026.14 408057.18 408057.53 408077.70 408080.77 408068.26 408070.50 408099.49 408062.68 408062.35 408038.42 408032.63 408028.16 408028.92	3344375.51 3344383.94 3344385.57 3344387.79 3344391.30 3344389.01 3344392.35 3344390.67 3344392.25 3344397.69 3344400.65 3344410.48 3344423.16 3344422.23 3344377.58 3344370.82 3344365.02 3344360.63 3344305.00 3344287.95 3344287.60 3344276.67 3344274.06 3344272.01 3344270.01

			408012.98 408012.18 408006.87 408002.57 407997.12 407993.60 407992.15 407976.67 407974.98 407946.52	3344263.09 3344264.55 3344261.83 3344269.61 3344279.45 3344284.90 3344287.53 3344319.34 3344318.79 3344375.51
71.	KЛ68	542.98	408297.30 408273.83 408220.14 408189.96 408159.02 408131.54 408099.32 408088.34 408077.54 408076.64 408112.41 408125.92 408138.30 408152.36 408184.40 408188.14 408216.54 408263.33	3344397.80 3344387.01 3344362.68 3344348.53 3344332.92 3344319.20 3344384.43 3344408.61 3344432.41 3344434.64 3344450.81 3344425.67 3344403.33 3344409.82 3344424.25 3344425.73 3344439.52 3344462.43
72.	KЛ69	319.00	408260.81 408241.81 408219.56 408198.06 408178.91 408141.04 408119.16 408158.80 408178.88 408200.45 408222.59 408245.50	3344467.23 3344458.40 3344448.07 3344438.19 3344428.16 3344410.41 3344451.75 3344470.42 3344480.45 3344489.76 3344499.68 3344511.17
73.	KЛ70	435.39	408279.94 408291.80 408315.29 408297.85 408285.23 408257.98 408231.35 408213.39 408213.18 408194.18 408186.29 408153.74 408150.22 408179.67	3344264.79 3344244.25 3344201.59 3344192.94 3344186.34 3344171.72 3344157.76 3344146.70 3344147.19 3344136.23 3344139.12 3344192.89 3344198.48 3344212.90

			408198.51 408225.58 408227.24 408252.29 408252.07 408279.68 408279.94	3344222.08 3344235.33 3344237.40 3344250.67 3344251.07 3344265.20 3344264.79
74.	KЛ71	507.50	408303.69 408275.82 408251.06 408227.17 408193.93 408169.29 408145.15 408143.40 408129.54 408126.11 408123.87 408100.98 408141.01 408164.99 408166.62 408184.02 408183.43 408209.95 408210.96 408241.89 408274.74 408291.80 408318.18	3344376.97 3344363.47 3344351.25 3344339.46 3344323.16 3344311.04 3344300.11 3344299.10 3344291.63 3344289.94 3344288.83 3344278.58 3344214.68 3344226.89 3344224.19 3344234.40 3344235.38 3344248.81 3344250.09 3344266.29 3344284.68 3344295.49 3344312.20
75.	KЛ72	361.20	405316.40 405308.83 405289.93 405269.74 405247.17 405263.96 405264.57 405262.85 405280.69 405362.28 405373.31 405368.85 405365.32 405361.84 405353.49 405343.06 405344.55 405331.81 405316.40	3342602.47 3342610.50 3342630.54 3342651.95 3342675.84 3342692.49 3342693.12 3342694.74 3342713.07 3342640.95 3342627.44 3342623.43 3342620.26 3342616.81 3342608.63 3342600.02 3342598.28 3342587.35 3342602.47
76.	KЛ73	253.51	407489.32 407476.11 407460.85 407439.68 407387.72	3343780.16 3343801.73 3343826.64 3343862.80 3343817.31

			407393.12 407409.85 407425.58 407441.83	3343810.25 3343786.71 3343767.63 3343747.92
77.	КЛ74	102.01	405985.85 405985.10 405981.11 405961.11 405960.84 405961.37 405961.65 405973.87	3340597.95 3340597.97 3340598.00 3340598.36 3340583.36 3340583.35 3340568.24 3340523.25

I.11. Линии отступа от красной линии

Линии отступа от красной линии – линии, определяющие место допустимого размещения зданий, строений, сооружений, которые приняты в соответствии с Правилами землепользования и застройки Максимовского муниципального образования не устанавливаются.

II. Материалы по обоснованию проекта межевания территории.

II.1. Схема фактического использования территории в границах кадастрового квартала 38:06:100101.

Территория проектирования ограниченна границами кадастрового квартала 38:06:100101.

Площадь кадастрового квартала составляет 2916818.49 м².

На момент разработки проекта межевания на проектируемой территории существуют 1457 земельных участка, из них в соответствии с данными Филиала публично-правовой компании «Роскадастр» по Иркутской области 1393 земельных участка имеют границы, соответствующие требованиям законодательства РФ (см. рисунок 3).

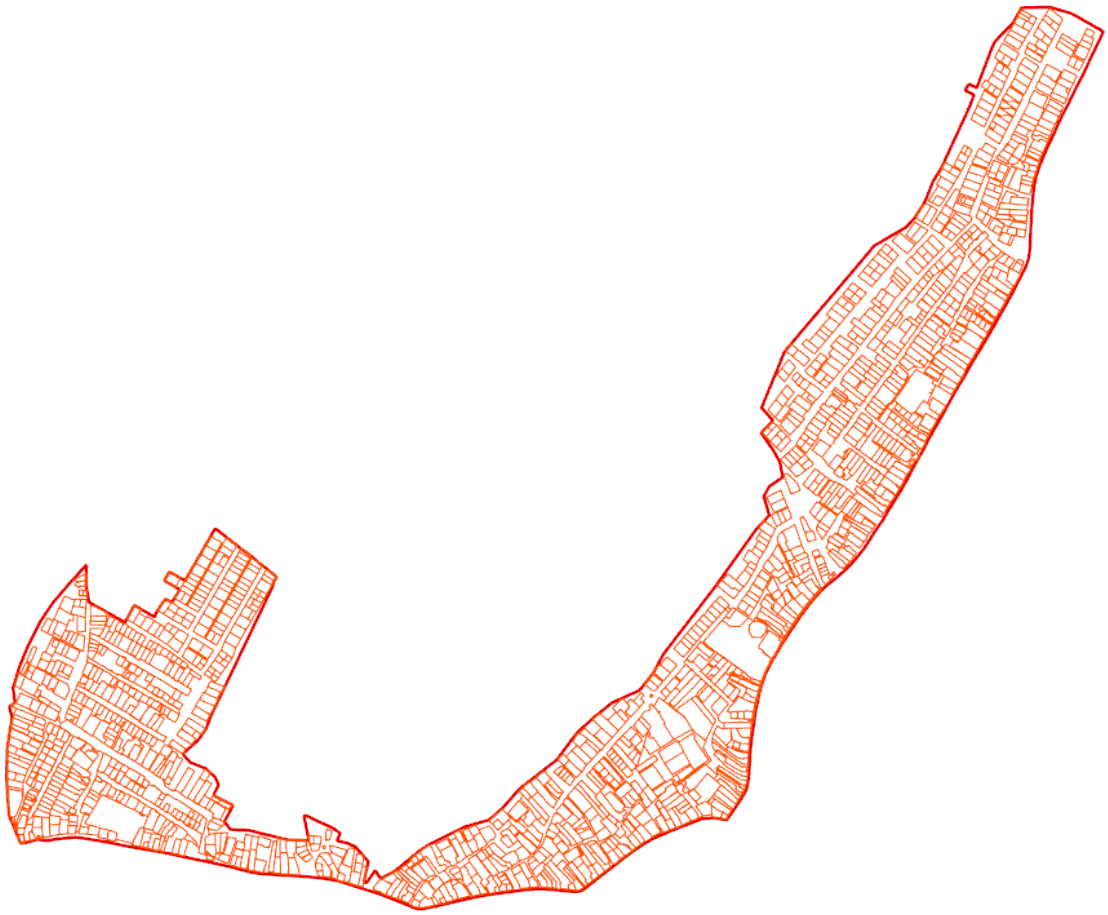

Рисунке 3. Схема расположения земельных участков на территории проектирования (Публичная кадастровая карта).

II.2. Зоны действия публичных сервитутов.

В соответствии со сведениями государственного кадастра недвижимости в пределах границ проектируемого объекта установлен публичный сервитут сроком на 3 года в целях прокладки, переноса, переустройства инженерных коммуникаций и их эксплуатации по объекту "РП №3 10 кВ с КЛ 10 кВ и линейными ответвлениями ЛЭП 10 кВ в д. Куда".

II.3. Зоны с особыми условиями использования территории

Территория кадастрового кварта целиком расположена в границах Байкальской природной территории, в ее экологической зоне атмосферного влияния.

На территории проектирования определены зоны с особыми условиями использования территории:

Охранная зона инженерных коммуникаций:

- Сооружение-ВЛ-10 кВ Хомутово-Турская от ПС 110/35/10кВ Хомутово до опоры 128 с.Турская;
- ВЛ-10 кВ Грановщина-Карлук.

II.4. Объекты культурного наследия.

Согласно перечню объектов культурного наследия, включенных в Единый государственный реестр объектов культурного наследия (памятников истории и культуры) народов Российской Федерации, в пределах проектируемой территории расположены следующие объекты культурного наследия:

Таблица 6

№ п/п	Наименование объекта	Датировка объекта	Сведения о местонахождении объекта (адрес объекта или при его отсутствии описание местоположения объекта)	Сведения об историко-культурной ценности объекта (заполняется для объектов культурного наследия, выявленных после 22 января 2015 года, для объектов археологического наследия не заполняется)	Иные сведения и документы (в том числе основания для включения в перечень, исключения из перечня)
14.1.230	Дом жилой.	кон. XIX в.	Хомутово с., Кирова ул., 57.		п.1 ст. 17 ФЗ-315 от 22.10.2014 г.
14.1.231	Дом жилой.	кон. XIX в.	Хомутово с., Кирова ул., 79-81.		п.1 ст. 17 ФЗ-315 от 22.10.2014 г.
14.1.233	Дом жилой.	кон. XIX в.	Хомутово с., Кирова ул., 87-89.		п.1 ст. 17 ФЗ-315 от 22.10.2014 г.
14.1.234	Дом жилой.	кон.XIX в.	Хомутово с., Кирова ул., дом на пустыре между усадьбами 155 и 161 (149).		п.1 ст. 17 ФЗ-315 от 22.10.2014 г.
14.1.235	Ворота	кон.XIX в.	Хомутово с., Кирова ул.,101.		п.1 ст. 17 ФЗ-315 от 22.10.2014 г.
14.1.236	Дом жилой.	кон. XIX в.	Хомутово с., Колхозная ул., 4.		п.1 ст. 17 ФЗ-315 от 22.10.2014 г.
14.1.237	Дом жилой.	нач.XIX в.	Хомутово с., Колхозная ул., 20.		п.1 ст. 17 ФЗ-315 от 22.10.2014 г.
14.1.238	Дом жилой.	кон. XIX в.	Хомутово с., Колхозная ул., 22.		п.1 ст. 17 ФЗ-315 от 22.10.2014 г.
14.1.241	Дом жилой.	нач. XX в.	Хомутово с., Колхозная ул., 40.		п.1 ст. 17 ФЗ-315 от 22.10.2014 г.
14.1.242	Дом жилой.	нач. XX в.	Хомутово с., Колхозная ул., 46.		п.1 ст. 17 ФЗ-315 от 22.10.2014 г.
14.1.244	Усадьба: дом жилой, амбар.	кон. XIX в., нач. XX в.	Хомутово с., Колхозная ул., 90.		п.1 ст. 17 ФЗ-315 от 22.10.2014 г.
14.1.245	Дом жилой.	кон. XIX в.	Хомутово с., Кольцовская ул., 1.		п.1 ст. 17 ФЗ-315 от 22.10.2014 г.

II.5. Особо охраняемые природные территории.

Территория кадастрового кварта целиком расположена в границах Байкальской природной территории, в ее экологической зоне атмосферного влияния.

II.6. Объекты капитального строительства.

Данные о существующих объектах капитального строительства (ОКС), расположенных на земельных участках отображены на основном чертеже проекта межевания.

II.7. Технико-экономические показатели проекта межевания.

Проект межевания территории разработан на основании Договора от 06.07.2021 № 03.07-21.А «На выполнение работ по разработке документации по планировке территории (проект межевания территории) в рамках государственной программы Иркутской области от 27.11.2017 № 774-пп «Развитие и управление имущественным комплексом и земельными ресурсами Иркутской области» на 2018-2025 годы».

На стадии разработки проекта были проведены аэросъемочные работы, по результатам которых были определены фактические границы земельных участков.

Технико-экономические показатели проекта межевания представлены в таблице 8.

Таблица 7

№ п.п.	Наименование показателей	Ед.изм.	Современное состояние на январь 2024 г
1	Площадь проектируемой территории, всего	кв.м	2916818
	В том числе:		
1.2	Территория учтенных земельных участков с границами	кв.м	2158343.77
1.3	Территории ранее учтенных или застроенных земельных участков	кв.м	44431.03
1.4	Территории образованных земельных участков для предоставления	кв.м	186205.73
	Территория земельных участков, образованных путем перераспределения		917824.99
1.5	Территории земельных участков общего пользования	кв.м	186733.80
	Территории земельных участков общего пользования, образованных путем перераспределения	кв.м	642958.52
	Часть территории земельных участков, расположенных в смежных кадастровых кварталах	кв.м	224185

III. Графическое приложение

ПРОЕКТ МЕЖЕВАНИЯ ТЕРРИТОРИИ КАДАСТРОВОГО КВАРТАЛА 38:06:100101
ПРЕКТ МЕЖЕВАНИЯ ТЕРРИТОРИИ.ОСНОВНОЙ ЧЕРТЕЖ

РОССИЙСКАЯ ФЕДЕРАЦИЯ,ИРКУТСКАЯ ОБЛАСТЬ,ИРКУТСКИЙ МУНИЦИПАЛЬНЫЙ РАЙОН,
ХОМУТОВСКОЕ МУНИЦИПАЛЬНОЕ ОБРАЗОВАНИЕ,С.ХОМУТОВО

МАСШТАБ 1:2000

УСЛОВНЫЕ ОБОЗНАЧЕНИЯ

- Учтенные земельные участки по сведениям ЕГРН
- Ранее учтенные или застроенные земельные участки
- Образованные земельные участки из земель гос.или муниципальной собственности
- Образованные земельные участки путем перераспределения
- Земельные участки (территории)общего пользования
- Земельные участки (территории)общего пользования,образованные путем перераспределения
- Объекты культурного наследия
- Граница населенного пункта
- Граница кадастрового квартала
- Красные линии
- Обозначение ранее учтенных или застроенных земельных участков
- Обозначение образованных земельных участков из земель гос.или муниципальной собственности
- Обозначение земельных участков,образованных путем перераспределения
- Земельные участки (территории)общего пользования,образованные путем перераспределения
- Обозначение образованных земельных участков общего пользования
- Обозначение красных линии
- Учтенные объекты ОКС,сведения о которых содержится в ЕГРН

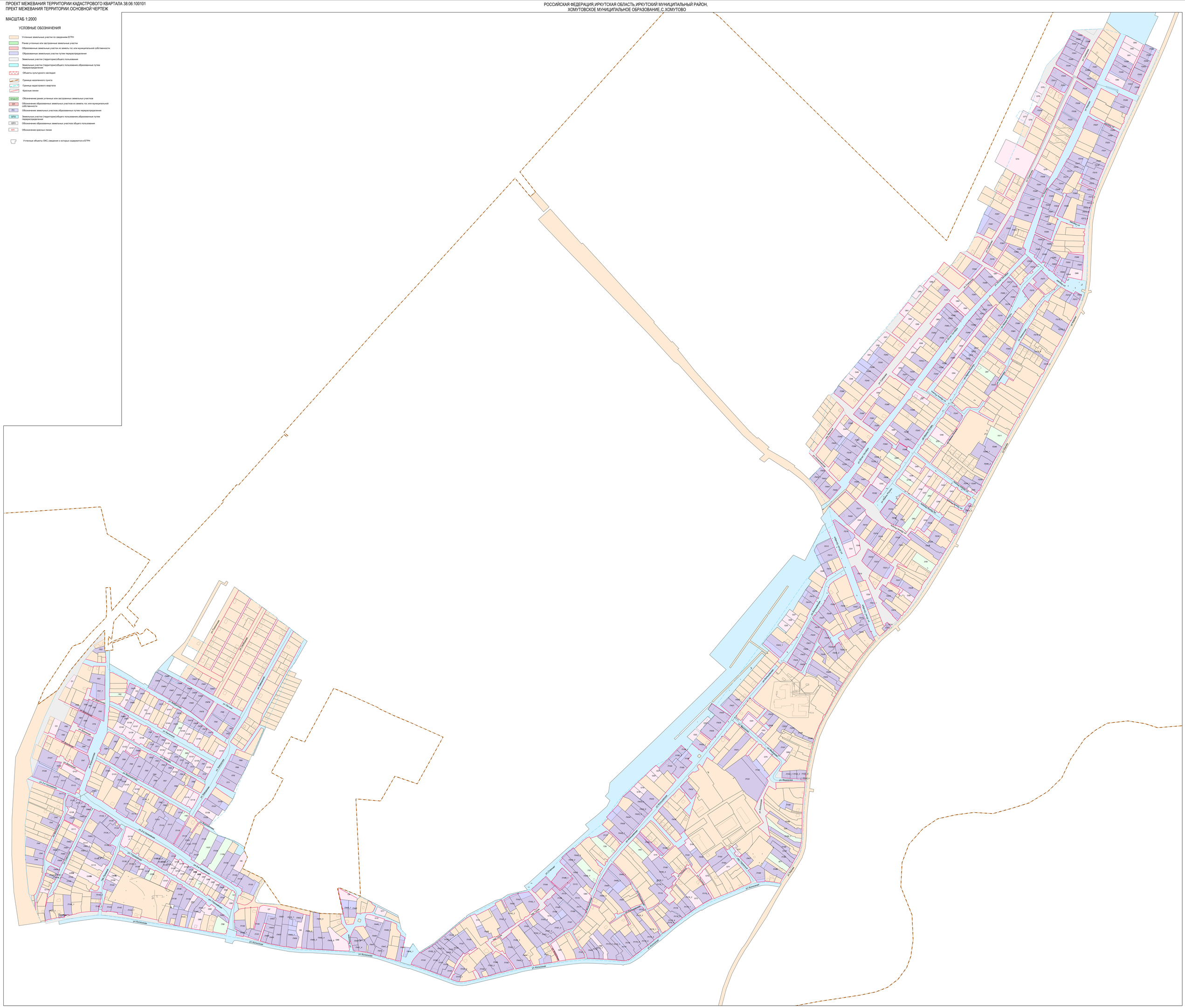

ПРОЕКТ МЕЖЕВАНИЯ ТЕРРИТОРИИ КАДАСТРОВОГО КВАРТАЛА 38:06:100101
ЧЕРТЕЖ КРАСНЫХ ЛИНИЙ И ЗЕМЕЛЬНЫХ УЧАСТКОВ ОБЩЕГО ПОЛЬЗОВАНИЯ

РОССИЙСКАЯ ФЕДЕРАЦИЯ, ИРКУТСКАЯ ОБЛАСТЬ, ИРКУТСКИЙ МУНИЦИПАЛЬНЫЙ РАЙОН,
ХОМУТОВСКОЕ МУНИЦИПАЛЬНОЕ ОБРАЗОВАНИЕ, С. ХОМУТОВО

МАСШТАБ 1:2000

УСЛОВНЫЕ ОБОЗНАЧЕНИЯ

- Образованные земельные участки общего пользования
- Образованные путем перераспределения земельные участки общего пользования
- Граница населенного пункта
- Граница кадастрового квартала
- Красные линии

ПРОЕКТ МЕЖЕВАНИЯ ТЕРРИТОРИИ КАДАСТРОВОГО КВАРТАЛА 38:06:100101
ОБЪЕКТЫ КУЛЬТУРНОГО НАСЛЕДИЯ

РОССИЙСКАЯ ФЕДЕРАЦИЯ,ИРКУТСКАЯ ОБЛАСТЬ,ИРКУТСКИЙ МУНИЦИПАЛЬНЫЙ РАЙОН,
ХОМУТОВСКОЕ МУНИЦИПАЛЬНОЕ ОБРАЗОВАНИЕ,С.ХОМУТОВО

МАСШТАБ 1:2000

УСЛОВНЫЕ ОБОЗНАЧЕНИЯ

- Объекты культурного наследия
- Граница населенного пункта
- Граница кадастрового квартала

Объект культурного наследия
Российская Федерация,Иркутская область,
Иркутский район,с.Хомутово,ул.Кирова,101

Объект культурного наследия
Российская Федерация,Иркутская область,
Иркутский район,с.Хомутово,ул.Кирова,89

Объект культурного наследия
Российская Федерация,Иркутская область,
Иркутский район,с.Хомутово,ул.Кирова,87

Объект культурного наследия
Российская Федерация,Иркутская область,
Иркутский район,с.Хомутово,ул.Кирова,81

Объект культурного наследия
Российская Федерация,Иркутская область,
Иркутский район,с.Хомутово,ул.Кирова,79

Объект культурного наследия
Российская Федерация,Иркутская область,
Иркутский район,с.Хомутово,ул.Кирова,57

Объект культурного наследия
Российская Федерация,Иркутская область,
Иркутский район,с.Хомутово,ул.Колхозная,4

Объект культурного наследия
Российская Федерация,Иркутская область,
Иркутский район,с.Хомутово,ул.Колхозная,20

Объект культурного наследия
Российская Федерация,Иркутская область,
Иркутский район,с.Хомутово,ул.Колхозная,22

Объект культурного наследия
Российская Федерация,Иркутская область,
Иркутский район,с.Хомутово,ул.Колхозная,40

Объект культурного наследия
Российская Федерация,Иркутская область,
Иркутский район,с.Хомутово,ул.Колхозная,46

Объект культурного наследия
Российская Федерация,Иркутская область,
Иркутский район,с.Хомутово,ул.Кольцовская 1

Объект культурного наследия
Российская Федерация,Иркутская область,
Иркутский район,с.Хомутово,ул.Колхозная,90

IV. Исходные данные и приложения

СЛУЖБА ПО ОХРАНЕ ОБЪЕКТОВ КУЛЬТУРНОГО НАСЛЕДИЯ ИРКУТСКОЙ ОБЛАСТИ
ул. 5-ой Армии, 2, Иркутск, 664025
Тел./факс (3952) 33-27-23
E-mail: sooknio@yandex.ru

09.08.2021 № 02-76-5196/21
на № И-1957/21 от 30.06.2021

Ректору ФГБОУ ВО Иркутский национальный исследовательский технический университет

М.В. Корнякову

О предоставлении информации

На запрос о предоставлении информации об объектах культурного наследия для разработки проекта межевания в границах кадастровых кварталов в Иркутском, Слюдянском, Ольхонском районах Иркутской области по прилагаемому перечню службой подготовлены материалы по Иркутскому району, информация по Ольхонскому, Слюдянскому районам, в связи с большим объемом, будет направлена дополнительно.

В границах запрашиваемых кадастровых кварталов Иркутского района расположено:

- 67 объектов археологического наследия, из них 2 объекта федерального значения, включенных в единый государственный реестр объектов культурного наследия (памятников истории и культуры) народов Российской Федерации (ЕГРОКН), 65 выявленных;
- 201 объект культурного наследия (истории, архитектуры), из них 3 включенных в ЕГРОКН: 2 объекта федерального значения, 1 объект регионального значения; 198 выявленных.

Для 3 объектов культурного наследия - памятников истории, архитектуры, 2 объектов археологического наследия, включенных в единый государственный реестр объектов культурного наследия (памятников истории и культуры) народов Российской Федерации, установлены границы территорий (копии приказов прилагаются).

Сведения о границах территорий 2 объектов археологического наследия федерального значения внесены в единый государственный кадастр недвижимости (ЕГРН). Утверждены границы территорий 3 выявленных объектов археологического наследия (копии приказов прилагаются).

Решением Иркутского облисполкома от 09.04.1984 года № 173 для объекта археологического наследия федерального значения «Верхоленская гора» (стоянка) установлена зона охраны (охранная зона №3).

Зоны охраны для объектов культурного наследия (памятников истории, архитектуры), расположенных в Иркутском районе, не установлены.

Согласно ст. 34.1 Федерального закона от 25 июня 2002 года № 73-ФЗ «Об объектах культурного наследия (памятниках истории и культуры) народов Российской Федерации» (далее - Закон № 73-ФЗ) при отсутствии установленных зон охраны действуют защитные зоны объектов культурного наследия.

Защитными зонами объектов культурного наследия являются территории, которые прилегают к включенным в реестр памятникам и ансамблям и в границах которых запрещаются строительство объектов капитального строительства и их реконструкция, связанная с изменением их параметров (высоты, количества этажей, площади), за исключением строительства и реконструкции линейных объектов.

Защитные зоны не устанавливаются для объектов археологического наследия, некрополей, захоронений, расположенных в границах некрополей, произведений монументального искусства, а также памятников и ансамблей, расположенных в границах достопримечательного места.

Для кадастровых кварталов, в границах которых проводятся работы по разработке проекта межевания, действуют 4 защитные зоны объектов культурного наследия.

Границы защитной зоны объекта культурного наследия устанавливаются:

– для памятника, расположенного в границах населенного пункта, на расстоянии 100 метров от внешних границ территории памятника, для памятника, расположенного вне границ населенного пункта, на расстоянии 200 метров от внешних границ территории памятника;

– для ансамбля, расположенного в границах населенного пункта, на расстоянии 150 метров от внешних границ территории ансамбля, для ансамбля, расположенного вне границ населенного пункта, на расстоянии 250 метров от внешних границ территории ансамбля.

В соответствии со ст.5.1 Закона № 73-ФЗ на территории памятника или ансамбля запрещаются строительство объектов капитального строительства и увеличение объемно–пространственных характеристик существующих на территории памятника или ансамбля объектов капитального строительства, а также проведение земляных, строительных, мелиоративных и иных работ, за исключением работ по сохранению объекта культурного наследия. На территории памятника разрешается ведение хозяйственной деятельности, не противоречащей требованиям обеспечения сохранности объекта культурного наследия и позволяющей обеспечить функционирование объекта культурного наследия в современных условиях.

Согласно п. 2 ст. 36 Закона № 73-ФЗ изыскательские, проектные, земляные, строительные и иные работы в границах территории объекта культурного наследия, включенного в реестр, проводятся при условии соблюдения установленных ст. 5.1 Закона № 73-ФЗ требований к осуществлению деятельности в границах территории объекта культурного наследия, и при условии реализации согласованных соответствующим органом охраны объектов культурного наследия обязательных разделов об обеспечении сохранности указанных объектов культурного наследия в проектах проведения таких работ, включающих оценку воздействия проводимых работ на указанные объекты культурного наследия.

Согласно п. 3 ст. 36 Закона № 73-ФЗ строительные и иные работы на земельном участке, непосредственно связанном с земельным участком в границах территории объекта культурного наследия, проводятся при наличии в проектной документации разделов об обеспечении сохранности указанного объекта культурного наследия, подлежащих государственной историко-культурной экспертизе и согласованных с региональным органом охраны объектов культурного наследия (ст. 30 Закона № 73-ФЗ).

При подготовке проекта межевания, просим учесть ограничения, предусмотренные законодательством.

Для оперативного решения вопросов, возникающих при разработке проекта межевания, просим направлять подготовленные материалы в службу для предварительного рассмотрения в рабочем порядке.

Направляем имеющиеся в распоряжении службы данные по состоянию на 1 августа 2021 года.

Приложение:

1.Сводный перечень объектов культурного наследия, расположенных в границах кадастровых кварталов на территории Иркутского района Иркутской области, для включения в состав работ по обоснованию проекта межевания территории - 8 л.

2.Перечень объектов археологического наследия, расположенных на территории Иркутского районного муниципального образования, согласно перечню кадастровых кварталов по состоянию на 01.08.2021 г. - 6 л.

3.Перечень объектов культурного наследия (истории, архитектуры), расположенных на территории Иркутского районного муниципального образования, согласно перечню кадастровых кварталов по состоянию на 01.08.2021 г. - 12 л.

4.Перечень координат границ выявленных объектов археологического наследия, расположенных в Иркутском районе (система координат WGS-84) - 7 л.

5.Копии приказов об утверждении границ территорий 8 объектов культурного наследия - 8 приказов с приложениями.

Временно замещающая должность
начальника отдела государственной
охраны памятников архитектуры и
оформления охранных обязательств
службы по охране объектов
культурного наследия Иркутской
области А.М. Демчук

ДОКУМЕНТ ПОДПИСАН
ЭЛЕКТРОННОЙ ПОДПИСЬЮ

Сертификат 16292F12813182075F4EC77F1A8E50A2169176DE
Владелец **Демчук Анастасия Михайловна**
Действителен с 28.07.2021 по 28.10.2022

Т.С. Небытова
24-17-54

Сводный перечень объектов культурного наследия, расположенных в границах кадастровых кварталов на территории Иркутского района Иркутской области, для включения в состав работ по обоснованию проекта межевания территории

Кадастровый квартал	Наименование н.п., местности	Наличие объектов археологического наследия ОАН	Наличие объектов культурного наследия (истории и архитектуры) ОКН	Зоны охраны, Защитные зоны
38:06:010105	Маркова	нет	нет	нет
38:06:010201	Ново-Иркутский	нет	нет	нет
38:06:010203	Ново-Иркутский	нет	нет	нет
38:06 :010301	Изумрудный	нет	нет	нет
38:06:010405	Маркова, Березовый	нет	нет	нет
38:06:011401	Маркова	нет	нет	нет
38:06:020104	Большая Речка	нет	нет	нет
38:06:020105	Большая Речка	нет	нет	нет
38:06:020110	Большая Речка	нет	нет	нет
38:06:020201	Тальцы	нет	**12 ОКН:** **2 ОКН** федерального значения: Башня деревянного Илимского острога; Церковь Казанская (деревянная); **10 выявленных** ОКН: Дом Горелова; Стайка с поветью; Дом-лавка; Амбар двухъярусный двухкамерный с ледником; Стайка с поветью; Дом-пятистенок с амбаром (дом Шукловой) (Усадьба: дом жилой, амбар); Церковно-приходская школа (Здание церковно-приходского училища, наличники оконные); Жилой дом (Воинова); Пересыльный пункт (Усадьба волостного правления: 1. Дом; 2. Амбар); Доходный дом Л.С. Мармонтова	2 защитные зоны
38:06:020401	Бурдугуз	нет	нет	нет
38:06:030102	Листвянка	нет	нет	нет
38:06:030104	Листвянка	**1 ОАН** Стоянка Крестовская	**1 выявленный** ОКН – ул. Куликова, 90	нет
38:06:030105	Листвянка	нет	**1 выявленный** ОКН – ул. Горького, 43	нет
38:06:030106	Листвянка	нет	**1 выявленный** ОКН – Братская могила красногвардейцев, погибших в годы гражданской войны; обелиск в память о земляках, погибших в годы ВОВ	нет
38:06:030111	Листвянка	**5 ОАН** Стоянка Рогатка Стоянка Никола 1 Стоянка Никола 2 Стоянка Метеостанция Стоянка Никола 3	нет	нет

38:06:030202	Никола	**2 ОАН** Стоянка Никола 4 (Никола 3), Стоянка Деревня Никола	нет	нет
38:06:030401	Большие Коты	**5 ОАН** Стоянка Падь Жилище 1, Стоянка Падь Жилище 2, Стоянка Большие Коты, Стоянка Малые Коты, Стоянка Большие Коты Гребешок мыс	нет	нет
38:06:040101	Горохово	нет	нет	нет
38:06:040102	Горохово	нет	нет	нет
38:06:040103	Степановка	нет	**14 выявленных** ОКН: Партизанская ул. (здание школы); Партизанская ул. (усадьба Телегиной); Партизанская ул., 21; Партизанская ул., 3; Партизанская ул., 38; Партизанская ул., 39; Партизанская ул., 53; Партизанская ул., 60; Партизанская ул., 62; Партизанская ул., 64; Партизанская ул., 67; Партизанская ул., 70; Партизанская ул., 81; Партизанская ул., 83	нет
38:06:040201	Баруй	нет	**6 выявленных** ОКН: Баруй д.; Баруй д., № 17; Баруй д., № 27; Баруй д., № 56; Баруй д., № 81 Баруй д., № 83	нет
38:06:040302	Сайгуты	нет	**1 выявленный** ОКН: Комсомольская ул., 55	нет
38:06:040401	П.Бухун	нет	нет	нет
38:06:040501	Верхний Кет	нет	**1 выявленный** ОКН: Верхний Кет д., № 29	нет
38:06:050301	Кыцигировка	нет	нет	нет
38:06:050401	Рязановщина	нет	**1 выявленный** ОКН: здание школы	нет
38:06:060101	Еловка	нет	нет	
38:06:060201	Усть-Балей	нет	**6 выявленных** ОКН: Ангарская ул., 2; Кузнечный пер., 12; Кузнечный пер., 18; Кузнечный пер., 31; Пионерский пер., 8; Пионерский пер., 11	Нет
38:06:060203	Усть-Балей	нет	**2 выявленных** ОКН: Дунайская ул., 3 Дунайская ул., 24	нет
38:06:060301	Зорино-Быкова	нет	нет	нет

38:06:060401	Быкова	нет	**7 выявленных** ОКН: Калинина ул. (Церковь Петра и Павла); Калинина ул., 7; Калинина ул., 10; Калинина ул., 12; Калинина ул., 23; Калинина ул., 29; Сердюкова ул., 2а	нет
38:06:070101	Оёк	1 **ОАН** Стоянка Оек (аэродром)	**9 выявленных** ОКН: Декабристов ул., 22; Декабристов ул., 27; Кирова ул., 65; Кирова ул., 69; Кирова ул., 89; Коммунистическая ул., 15; Коммунистическая ул., 91; Коммунистическая ул., 93; Братская могила сторонников Советской власти, погибших в годы гражданской войны	нет
38:06:070103	Оёк	нет	**1 выявленный** ОКН: Коммунистическая ул., 2а, лит.А (Церковь Успения Пресвятой Богородицы)	
38:06:070104	Оёк	нет	**7 выявленных** ОКН: Кирова ул.,153; Кирова ул.,155; Кирова ул.,157; Кирова ул.,189; Кирова ул.,195; Октября ул., 8-б; Октября ул., 9	нет
38:06:070105	Оёк	нет	**7 выявленных** ОКН: Кирова ул.,126; Кирова ул.,132; Кирова ул.,134; Кирова ул.,136; Кирова ул.,144; Кирова ул.,184; Советская 4-я ул., 2.	
38:06:070106	Оёк	нет	**9 выявленных** ОКН: пер. Заключный, 1; Кирова ул. (84); Кирова ул., 64; Кирова ул., 66; Кирова ул., 68; Кирова ул., 116; Победы ул., 2; Пролетарский пер., 27; Чапаева ул., 2.	
38:06:071001	Максимовщина (Оёк)	нет	**3 выявленных** ОКН: Заречная ул., 8; Заречная ул., 16; Заречная ул., 20	нет
38:06:070107	Оёк	нет	**2 выявленных** ОКН: Депутатская ул., 30; Кирова ул., 8	нет
38:06:070801	Жердовка	**2 ОАН** Стоянка Жердовка 2, Стоянка Жердовка 3	**3 выявленных** ОКН: Трактовая ул., 9 (11); Трактовая ул., 9; Трактовая ул., 9	нет

38:06:070202	Бутырки	**1 ОАН** Стоянка Малый Кот	**1 выявленный** ОКН Набережная ул. (52)	нет
38:06:070301	Коты	**1 ОАН** Стоянка Коты Кудинские	**4 выявленных ОКН**: Депутатская ул., 4; Колхозный пер., 9; Пионерская ул., 17; Пионерская ул., 8	нет
38:06:070602	Галки	нет	**3 выявленных ОКН**: Пролетарская ул., 27; Пролетарская ул., 33; Трактовая ул., 48.	нет
38:06:070603	Галки	нет	нет	нет
38:06:070901	Сосновый бор	нет	нет	нет
38:06:080101	Ревякина	нет	**3 выявленных ОКН**: Ревякина ул., 3; Байкальская ул., 10; Байкальская ул., 12	нет
38:06:080102	Ревякина	нет	**1 выявленный ОКН**: Каландарашвили ул., 18	нет
38:06:080301	Бургаз	нет	**4 выявленных ОКН**: Центральная ул.ж, 5 (Луговой пер., 5); Центральная ул., 16; Центральная ул., 27 (уточн. Луговой пер., 2); Центральная ул., 56	нет
38:06:080401	Черемушка	**2 ОАН** **1 ОАН ФГО - Стоянка Черемушки 1** 1 ОАН выявленный: Стоянка Черемушка 1	**1 выявленный ОКН**: Дзержинского ул., 19	нет
38:06:090101	Ширяева	нет	нет	
38:06:090102	Ширяева	нет	**3 выявленных ОКН**: 2-го Августа ул., 21; 2-го Августа ул., 22; 2-го Августа ул., 36	нет
38:06:090201	Лыловщина	нет	**4 выявленных ОКН**: Центральная ул., 42; Центральная ул., 44; Центральная ул., 46; Центральная ул., между домами 10 и 12.	нет
38:06:090202	Лыловщина	нет	**2 выявленных ОКН**: Центральная ул., 53; Центральная ул., 59а?	нет
38:06:090301	Горяшина	нет	**4 выявленных ОКН**: ул. 40 лет Октября, 5; ул. 40 лет Октября, 7; ул. 40 лет Октября, 19; ул. 40 лет Октября, 14	нет
38:06:090401	Тайтура	нет	**2 выявленных ОКН**: Березовый пер., 1; Центральная, 26	нет

38:06:090501	Тихонова падь	нет	**5 выявленных ОКН**: Тихонова Падь д.; Тихонова Падь с. (Центральная ул., 30); Тихонова Падь д.; Тихонова Падь с.; Тихонова Падь с. (Церковь Святых Апостолов Петра и Павла (Петропавлоская))	нет
38:06:100101	Хомутово	нет	**12 выявленных ОКН**: Кирова ул., 57; Кирова ул., 79-81; Кирова ул., 87-89; Кирова ул., дом на пустыре между усадьбами 155 и 161 (149); Кирова ул., 101; Колхозная ул., 4; Колхозная ул., 20; Колхозная ул., 22; Колхозная ул., 40; Колхозная ул., 46; Колхозная ул., 90; Кольцовская ул., 1	нет
38:06:100103	Хомутово	нет	**7 выявленных ОКН**: Горького ул., 14; Дальняя ул., 1; Дальняя ул., 2; Кирова ул., 18; Кирова ул., 86; Щербакова ул., 11; Щербакова ул., 17.	нет
38:06:100104	Хомутово	нет	нет	нет
38:06: 100105	Хомутово	**2 ОАН** Поселение Старое Хомутово, Стоянка Хомутово 1	**7 выявленных ОКН**: Гоголя ул., 10; Колхозная ул., 23; Колхозная ул., 29; Колхозная ул., 57; Партизанская ул., 5; Партизанская ул., 12; Пушкина ул., 3 (лит.А).	нет
38:06:100302	Куда	**1 ОАН** Стоянка Весна	**4 выявленных ОКН**: Ленина, 17а; Кошевого ул., 1 (лит.А, а); Ленина ул., 1; Ленина ул., 9	
38:06:100401	Талька	нет	нет	нет

38:06:100801	Грановщина, Лыловщина	**15 ОАН** Стоянка Падь Кашена, Стоянка Мха 5, Стоянка Мха 6, Стоянка Лыловщина, Стоянка Лыловщина 2 Стоянка Падь Волчья, Стоянка Падь Крестовая, Стоянка Оёк (аэродром), Стоянка Оек-Аэродром 2 (аэроклуб), Стоянка Хомутово 3, Стоянка Хомутово 4, Стоянка Хомутово 5, Стоянка Падь Грановская, Стоянка Хомутово-Миллионка, Стоянка Хомутово-Миллионка 2	нет	нет
38:06:110101	Урик	нет	**3 выявленных ОКН**: Лунина ул., 42; Мира ул., 2; Мира ул., 4	нет
38:06:110102	Урик	нет	**9 выявленных ОКН**: Береговая ул., 6-8; Береговая ул., 24; Береговая ул., 28; Береговая ул., 32-а; Береговая ул., 52; Подгорный пер., 18; Советская ул., 2; Советская ул., 4; Степной пер., 1.	нет
38:06:110103	Урик	нет	**6 выявленных ОКН**: Урик. С. (Могила братьев Ченских С.И. и И.И. - участников борьбы за Советскую власть); Братьев Ченских ул., 3; Братьев Ченских ул., 9; Братьев Ченских ул., 23; Братьев Ченских ул., 45; Братьев Ченских ул., 49 (лит. Д);	нет
38:06:110601	Усть-Куда	**3 ОАН** Стоянка Усть-Куда 2, Стоянка Коновалова падь, Стоянка Мухановская 2 (частично)	**14 ОКН** **(1 ОКН регионального значения**: Муханова ул., 9 (Казанская церковь); **13 выявленных ОКН**: Усть-Куда с.; Декабристов пер., 1; Декабристов пер., 6; Заречная ул., 14; Заречная ул., 20; Муханова ул., 4; Поджио ул., 12 (бывш. Поджио ул., 7); Поджио ул., 14; Поджио ул., 17 (бывш. Поджио ул., 16); Поджио ул., 4; Раздольная ул., 1; Раздольная ул., 10; Урожайная ул., 18.	1 защитная зона

38:06:110801	Столбова	**1 ОАН** Стоянка Столбова 2	нет	нет
38:06:110902	Грановщина	нет	**5 выявленных ОКН** Загоскина ул., 8; Загоскина ул., 42А; Загоскина ул., 64; Загоскина ул., 68; Загоскина ул., 122.	нет
38:06:111001	Московщина	нет	**1 выявленный ОКН** Дом жилой Москвитиной	
38:06:111418	Д. Ангара, д.Парфеновка, СНТ, ДНТ, леса, пашни, пастбища	**21 ОАН, в том числе:** **1 ОАН ФГО**, Стоянка «Верхоленская гора»; **20 выявленных**: Стоянка Парфеновка, Стоянка Падь Жарникова 1 Стоянка Падь Жарникова 2 Стоянка Верхоленская гора 2, Могильник Падь Ушканка, Стоянка Карлук 1 Стоянка Карлук 2, Стоянка Городская Падь 1, Стоянка Городская Падь 2, Стоянка Урик 3, Стоянка Урик 4, Стоянка Гора Точильная, Стоянка 5-й км Александровского тракта, Стоянка 9-й км Александровского тракта, Стоянка Озерное, Стоянка Глазунова 1, Стоянка Багульник, Стоянка Багульник 1, Стоянка Усть-Карлук 1 Стоянка Им. М.Аксёнова,	нет	Решением Иркутского облисполкома от 09.04.1984 года № 173 для объекта археологического наследия федерального значения «Верхоленская гора» (стоянка) установлена зона охраны (охранная зона №3).
38:06:120101	Карлук	**1 ОАН** Стоянка Усть-Карлук 1 (частично)	нет	нет
38:06:130101	Мамоны	**2 ОАН** Стоянка Мамоны 4, Стоянка Мамоны 2	нет	нет
38:06:130104	Мамоны	**1 ОАН** Стоянка Мамоны (частично)	нет	нет
38:06:130201	Максимов-щина	нет	нет	нет
38:06:130401	Малая Еланка	**1 ОАН** Стоянка Малая Еланка 3	**3 выявленных ОКН**: Пролетарская ул., 29; Пролетарская ул., 51; Пролетарская ул., 57	нет
38:06:130601	Западный	нет	нет	нет
38:06:140701	Молодежный	нет	нет	нет
38:06:140801	Ново-Разводная	нет	нет	нет
38:06:141601	Еловый	нет	нет	нет
38:06:150101	Смоленщина	нет	нет	нет
38:06:150102	Смоленщина	нет	нет	нет
38:06:150109	Смоленщина	нет	нет	нет

38:06:160102	Малое Голоустное	нет	нет	нет

исп. Небытова Т.С.
8(3952) 24-17-54

исп. Насонова О.В.
8(3952) 33-20-76

Перечень объектов археологического наследия, расположенных на территории Иркутского районного муниципального образования,

согласно перечню кадастровых кварталов

по состоянию на 01.08.2021 г.

Перечень объектов археологического наследия федерального значения, включенных в Единый государственный реестр объектов культурного наследия (памятников истории и культуры) народов Российской Федерации

№ п/п	Наименование объекта археологического наследия	№ в едином государственном реестр объектов культурного наследия (памятников истории и культуры) народов Российской Федерации (ЕГРОКН), дата и номер приказа Министерства культуры Российской Федерации	Дата и регистрационный номер в Едином государственном реестре недвижимости (ЕГРН)
38:06:111418 д. Ангара, д.Парфеновка, СНТ, ДНТ, леса, пашни, пастбища			
1	«Верхоленская гора» стоянка	381440193470006 Приказ МК РФ от 23.07.2015 г. №1182-р	03.12.2012 №38.06.0.3[1]
38:06:080401 Черемушка			
1	«Черемушки 1» стоянка	381741034660006 Приказ МК РФ от 16.10.2017 г. №115304-р	27.06.2019 №38:06-8.108[2]

[1] Приказ «Об утверждении границ территории объекта археологического наследия федерального значения» от 14.11.2012 г. № 225-спр

[2] Приказ «Об утверждении границ территории, предмета охраны, режима использования территории объекта археологического наследия федерального значения» от 25.12.2018 г. № 425-спр

Перечень выявленных объектов археологического наследия

14. Иркутский район					
14.2.Объекты культурного наследия, являющиеся объектами археологического наследия (за исключением достопримечательных мест)					
№ п/п	**Наименование объекта**	**Датировка объекта**	**Сведения о местонахождении объекта (адрес объекта или при его отсутствии описание местоположения объекта)**	**Сведения об историко-культурной ценности объекта (заполняется для объектов культурного наследия, выявленных после 22 января 2015 года, для объектов археологического наследия не заполняется)**	**Иные сведения и документы (в том числе основания для включения в перечень, исключения из перечня)**
38:06:030401 Большие Коты					
14.2.61	Стоянка Малые Коты	неолит – бронзовый век	Иркутский район		п.1 ст. 17 ФЗ-315 от 22.10.2014 г.
14.2.62	Стоянка Большие Коты	поздний неолит	Иркутский район		п.1 ст. 17 ФЗ-315 от 22.10.2014 г.
14.2.63	Стоянка Падь Жилище 1	неолит - бронзовый век	Иркутский район		п.1 ст. 17 ФЗ-315 от 22.10.2014 г.
14.2.64	Стоянка Падь Жилище 2	неолит, бронзовый - ранний железный век	Иркутский район		п.1 ст. 17 ФЗ-315 от 22.10.2014 г.
14.2.305	Стоянка Большие Коты Гребешок мыс	неолит - ранний железный век	Иркутский район		п.1 ст. 17 ФЗ-315 от 22.10.2014 г.
38:06:030104 Листвянка					
14.2.78	Стоянка Крестовская	неолит	Иркутский район		п.1 ст. 17 ФЗ-315 от 22.10.2014 г.
38:06:030111 Листвянка					
14.2.79	Стоянка Рогатка	мезолит - железный век	Иркутский район		п.1 ст. 17 ФЗ-315 от 22.10.2014 г.
14.2.80	Стоянка Никола 1	неолит - ранний железный век	Иркутский район		п.1 ст. 17 ФЗ-315 от 22.10.2014 г.
14.2.81	Стоянка Никола 2	неолит - ранний железный век	Иркутский район		п.1 ст. 17 ФЗ-315 от 22.10.2014 г.
14.2.272	Стоянка Метеостанция	ранний железный век	Иркутский район		п.1 ст. 17 ФЗ-315 от 22.10.2014 г.
14.2.274	Стоянка Никола 3	неолит ?	Иркутский район		п.1 ст. 17 ФЗ-315 от 22.10.2014 г.

38:06:030202 Никола					
14.2.82	Стоянка Деревня Никола	неолит	Иркутский район		п.1 ст. 17 ФЗ-315 от 22.10.2014 г.
14.2.252	Стоянка Никола 4 (Никола 3)	I тыс. н.э. – начало II тыс.н.э.	Иркутский район		п.1 ст. 17 ФЗ-315 от 22.10.2014 г.
38:06:130104 Мамоны					
14.2.152	Стоянка Мамоны	неолит-бронзовый век	Иркутский район		п.1 ст. 17 ФЗ-315 от 22.10.2014 г.
38:06:110601 Усть-Куда					
14.2.157	Стоянка Коновалова Падь	палеолит-бронзовый век	Иркутский район		п.1 ст. 17 ФЗ-315 от 22.10.2014 г.
14.2.160	Стоянка Усть-Куда 2	VI - X вв н.э.	Иркутский район		п.1 ст. 17 ФЗ-315 от 22.10.2014 г.
14.2.301	Стоянка Мухановская 2	неолит-эпоха палеометалла	Иркутский район		п.1 ст. 17 ФЗ-315 от 22.10.2014 г.
38:06:110801 Столбова					
14.2.165	Стоянка Столбово 2	бронзовый век	Иркутский район		п.1 ст. 17 ФЗ-315 от 22.10.2014 г.
38:06:111418 д. Ангара, д. Парфеновка, СНТ, ДНТ, леса, пашни, пастбища					
14.2.122	Стоянка Парфеновка	VII-VI тыс. до н.э.	Иркутский район		п.1 ст. 17 ФЗ-315 от 22.10.2014 г.
14.2.123	Стоянка Падь Жарникова 1	мезолит, неолит, бронзовый – железный век	Иркутский район		п.1 ст. 17 ФЗ-315 от 22.10.2014 г.
14.2.124	Стоянка Падь Жарникова 2	мезолит	Иркутский район		п.1 ст. 17 ФЗ-315 от 22.10.2014 г.
14.2.125	Стоянка Верхоленская гора 2	VI-VIII тыс. до н.э.	Иркутский район		п.1 ст. 17 ФЗ-315 от 22.10.2014 г.
14.2.127	Могильник Падь Ушканка	мезолит - неолит, I тыс. н.э.	Иркутский район		п.1 ст. 17 ФЗ-315 от 22.10.2014 г.
14.2.154	Стоянка Карлук 1	железный век	Иркутский район		п.1 ст. 17 ФЗ-315 от 22.10.2014 г.
14.2.155	Стоянка Карлук 2	палеолит	Иркутский район		п.1 ст. 17 ФЗ-315 от 22.10.2014 г.
14.2.166	Стоянка Городская Падь 1	средний палеолит	Иркутский район		п.1 ст. 17 ФЗ-315 от 22.10.2014 г.
14.2.167	Стоянка Городская Падь 2	мезолит	Иркутский район		п.1 ст. 17 ФЗ-315 от 22.10.2014 г.
14.2.170	Стоянка Урик 3	железный век	Иркутский район		п.1 ст. 17 ФЗ-315 от 22.10.2014 г.
14.2.171	Стоянка Урик 4	мезолит	Иркутский район		п.1 ст. 17 ФЗ-315 от 22.10.2014 г.
14.2.172	Стоянка Гора Точильная	палеолит	Иркутский район		п.1 ст. 17 ФЗ-315 от 22.10.2014 г.
14.2.212	Стоянка 5-й км Александровского тракта	мезолит	Иркутский район		п.1 ст. 17 ФЗ-315 от 22.10.2014 г.

14.2.213	Стоянка 9-й км Александровского тракта	мезолит (?)	Иркутский район		п.1 ст. 17 ФЗ-315 от 22.10.2014 г.
14.2.214	Стоянка Озерное	требует уточнения	Иркутский район		п.1 ст. 17 ФЗ-315 от 22.10.2014 г.
14.2.265	Стоянка Глазунова 1	V-III тыс. до н.э	Иркутский район		п.1 ст. 17 ФЗ-315 от 22.10.2014 г.
14.2.268	Стоянка Багульник	поздний мезолит	Иркутский район		п.1 ст. 17 ФЗ-315 от 22.10.2014 г.
14.2.269	Стоянка Багульник 1	поздний мезолит	Иркутский район		п.1 ст. 17 ФЗ-315 от 22.10.2014 г.
14.2.298	Стоянка Усть-Карлук 1	поздний палеолит	Иркутский район		п.1 ст. 17 ФЗ-315 от 22.10.2014 г.
14.2.311	Стоянка Им. М. Аксёнова	палеолит (35-30 тыс. л.н.)	Иркутский район		включен - п.16 ст.16.1 ФЗ-73 от 25.06.2002 г., приказ №115-спр от 27.07.2017 г.
38:06:100105 Хомутово					
14.2.177	Стоянка Хомутово 1	мезолит	Иркутский район		п.1 ст. 17 ФЗ-315 от 22.10.2014 г.
14.2.309	Поселение Старое Хомутово	XVII-XX вв. н. э.	Иркутский район		включен - п.16 ст.16.1 ФЗ-73 от 25.06.2002 г., приказ №115-спр от 27.07.2017 г.
38:06:100801 Грановщина, Лыловщина					
14.2.163	Стоянка Падь Кашена	палеолит	Иркутский район		п.1 ст. 17 ФЗ-315 от 22.10.2014 г.
14.2.179	Стоянка Хомутово 3	палеолит	Иркутский район		п.1 ст. 17 ФЗ-315 от 22.10.2014 г.
14.2.180	Стоянка Хомутово 4	палеолит	Иркутский район		п.1 ст. 17 ФЗ-315 от 22.10.2014 г.
14.2.181	Стоянка Хомутово 5	палеолит	Иркутский район		п.1 ст. 17 ФЗ-315 от 22.10.2014 г.
14.2.183	Стоянка Оек (аэродром)	мезолит	Иркутский район		п.1 ст. 17 ФЗ-315 от 22.10.2014 г.
14.2.239	Стоянка Оек-Аэродром 2 (аэроклуб)	I тыс. до н.э.	Иркутский район		п.1 ст. 17 ФЗ-315 от 22.10.2014 г.
14.2.240	Стоянка Падь Крестовая	III-II тыс. до н.э.	Иркутский район		п.1 ст. 17 ФЗ-315 от 22.10.2014 г.
14.2.241	Стоянка Падь Волчья	II тыс. до н.э.	Иркутский район		п.1 ст. 17 ФЗ-315 от 22.10.2014 г.
14.2.244	Стоянка Мха 5	III-IV тыс. до н.э.	Иркутский район		п.1 ст. 17 ФЗ-315 от 22.10.2014 г.
14.2.289	Стоянка Лыловщина	раннее - позднее средневековье	Иркутский район		п.1 ст. 17 ФЗ-315 от 22.10.2014 г.

14.2.291	Стоянка Падь Грановская	мезолит	Иркутский район		п.1 ст. 17 ФЗ-315 от 22.10.2014 г.
14.2.295	Стоянка Лыловщина 2	неолит - ранний бронзовый век	Иркутский район		п.1 ст. 17 ФЗ-315 от 22.10.2014 г.
14.2.296	Стоянка Мха 6	поздний палеолит (X-VIII тыс. до н.э.)	Иркутский район		п.1 ст. 17 ФЗ-315 от 22.10.2014 г.
14.2.308	стоянка Хомутово-Миллионка	финальный мезолит - ранний неолит (VIII-VI тыс. до н. э.)	Иркутский район		включен - п.16 ст.16.1 ФЗ-73 от 25.06.2002 г., приказ №115-спр от 27.07.2017 г.
14.2.322	Стоянка Хомутово-Миллионка 2	палеолит	Иркутский район		включен - п.16 ст.16.1 ФЗ-73 от 25.06.2002 г., Приказ № 244-спр от 08.10.2020
38:06:070101 Оек					
14.2.183	Стоянка Оек (аэродром)	мезолит	Иркутский район		п.1 ст. 17 ФЗ-315 от 22.10.2014 г.
38:06:070202 Бутырки					
14.2.184	Стоянка Малый Кот	V-III тыс. до н.э.	Иркутский район		п.1 ст. 17 ФЗ-315 от 22.10.2014 г.
38:06:070801 Жердовка					
14.2.191	Стоянка Жердовка 2	железный век	Иркутский район		п.1 ст. 17 ФЗ-315 от 22.10.2014 г.
14.2.192	Стоянка Жердовка 3	железный век	Иркутский район		п.1 ст. 17 ФЗ-315 от 22.10.2014 г.
38:06:080401 Черемушка					
14.2.202	Стоянка Черемушка 1	неолит-палеометалл	Иркутский район		п.1 ст. 17 ФЗ-315 от 22.10.2014 г.
38:06:070301 Коты					
14.2.225	Стоянка Коты Кудинские	неолит-энеолит	Иркутский район		п.1 ст. 17 ФЗ-315 от 22.10.2014 г.
38:06:120101 Карлук					
14.2.298	Стоянка Усть-Карлук 1	поздний палеолит	Иркутский район		п.1 ст. 17 ФЗ-315 от 22.10.2014 г.
38:06:130101 Мамоны					
14.2.233	Стоянка Мамоны 2	палеолит	Иркутский район		п.1 ст. 17 ФЗ-315 от 22.10.2014 г.
14.2.293	Стоянка Мамоны 4	палеолит - мезолит	Иркутский район		п.1 ст. 17 ФЗ-315 от 22.10.2014 г.
38:06:130401 Малая Еланка					
14.2.297	Стоянка Малая Еланка 3	палеолит	Иркутский район		п.1 ст. 17 ФЗ-315 от 22.10.2014 г.
38:06:100302 Куда					
14.2.314	Стоянка Весна	палеолит	Иркутский район		включен - п.16 ст.16.1 ФЗ-73 от

					25.06.2002 г., приказ №15-спр от 12.02.2018 г.

Перечень составлен в соответствии с "Перечнем выявленных объектов культурного наследия, расположенных на территории Иркутской области", утвержденным приказом службы по охране объектов культурного наследия Иркутской области от 14.02.2017 № 18-спр, приказом № 115-спр от 27.06.2017, приказом № 305-спр от 28.11.2017, № 15-спр от 12.02.2018, приказом № 244-спр от 08.10.2020

исп. Небытова Т.С.
8(3952) 24-17-54

Перечень объектов культурного наследия (истории, архитектуры), расположенных на территории Иркутского районного муниципального образования,

согласно перечню кадастровых кварталов

по состоянию на 01.08.2021 г.

Перечень объектов культурного наследия, включенных в Единый государственный реестр объектов культурного наследия (памятников истории и культуры) народов Российской Федерации

Реестровый номер	Наименование по решению	Датировка	Материал	Категория охраны	Адрес по решениям	Адрес
381711302190006	Башня деревянного Илимского острога	XVII век н.э.	дерево	ГО фед., Пост. СМ РСФСР № 1327 от 30.08.1960 г.	Иркутская область, Нижне-Илимский район, с. Илимск	Иркутский район, 47 км шоссе Иркутск-Листвянка, АЭМ "Тальцы", Комплекс Илимского острога, лит.А
381711302180006	Церковь Казанская (деревянная)	1679 г.	дерево	ГО фед., Пост. СМ РСФСР № 1327 от 30.08.1960 г.	Иркутская область, Нижне-Илимский район, с. Илимск	Иркутский район, 47 км шоссе Иркутск-Листвянка, АЭМ "Тальцы", Комплекс Илимского острога, лит.А11
381811317050005	Казанская церковь (1804 г.)	1804 г.	камень	ГО регион., реш. обл. № 68 от 04.02.1975 г.	Иркутский район, Усть-Куда	Иркутский район, Усть-Куда с., Муханова ул.

Перечень выявленных объектов культурного наследия (история, архитектура)

14.Иркутский район

14.1.Объекты культурного наследия (за исключением объектов археологического наследия)

№ п/п	Наименование объекта	Датировка объекта	Сведения о местонахождении объекта (адрес объекта или при его отсутствии описание местоположения объекта)	Сведения об историко-культурной ценности объекта (заполняется для объектов культурного наследия, выявленных после 22 января 2015 года, для объектов археологи-ческого наследия не заполняется)	Иные сведения и документы (в том числе основания для включения в перечень, исключения из перечня)
38:06:020201 Тальцы					
14.1.1	Дом Горелова.	кон.XIX - нач. XX вв.	47 км Байкальского тракта, АЭМ "Тальцы", Трактово-подгородный сектор, "Крестьянская усадьба"		п.1 ст. 17 ФЗ-315 от 22.10.2014 г.
14.1.3	Стайка с поветью	кон.XIX в.	47 км Байкальского тракта, АЭМ "Тальцы", Трактово-подгородный сектор, "Крестьянская усадьба"		п.1 ст. 17 ФЗ-315 от 22.10.2014 г.
14.1.4	Дом-лавка.	кон.XIX - нач. XX вв.	47 км Байкальского тракта, АЭМ "Тальцы", Трактово-подгородный сектор, "Крестьянская усадьба"		п.1 ст. 17 ФЗ-315 от 22.10.2014 г.
14.1.5	Амбар двухъярусный двухкамерный с ледником	нач. XX в.	47 км Байкальского тракта, АЭМ "Тальцы", Трактово-подгородный сектор, "Сельская торговая усадьба"		п.1 ст. 17 ФЗ-315 от 22.10.2014 г.
14.1.6	Стайка с поветью	кон.XIX - нач. XX вв.	47 км Байкальского тракта, АЭМ "Тальцы", Трактово-подгородный сектор, "Сельская торговая усадьба"		п.1 ст. 17 ФЗ-315 от 22.10.2014 г.
14.1.7	Дом-пятистенок с амбаром (дом Шукловой) (Усадьба: дом жилой, амбар)	1-я пол. - сер. XIX в.	47 км Байкальского тракта, АЭМ "Тальцы", Трактово-подгородный сектор (47 км Байкальского тракта, лит.И) (перевезен из с. Больше-Жилкино, Угорок ул., 117)		п.1 ст. 17 ФЗ-315 от 22.10.2014 г.

14.1.8	Церковно-приходская школа (Здание церковно-приходского училища, наличники оконные)	1886 г.	47 км Байкальского тракта, АЭМ "Тальцы", лит.П (перевезен из с. Кимильтей Зиминский р-она, Прокопьева ул., 2)		п.1 ст. 17 ФЗ-315 от 22.10.2014 г.
14.1.9	Жилой дом (Воинова)		47 км Байкальского тракта, АЭМ "Тальцы", Трактово-подгородный сектор (перевезен из п. Кутулик Аларского р-на, Советская ул., 123)		п.1 ст. 17 ФЗ-315 от 22.10.2014 г.
14.1.10	Пересыльный пункт (Усадьба волостного правления: 1. Дом; 2. Амбар)	кон. XIX в.	47 км Байкальского тракта, АЭМ "Тальцы", лит.Ч (перевезен из с. Бельск Черемховского р-на, Иванова ул., 48)		п.1 ст. 17 ФЗ-315 от 22.10.2014 г.
14.1.11	Доходный дом Л.С. Мармонтова	1890-е гг.-нач.XX в.	47 км Байкальского тракта, АЭМ "Тальцы", лит.Н (перевезен из г. Иркутска, Дзержинского ул., 25, лит.А, А1, А2, А3, А4, А5)		п.1 ст. 17 ФЗ-315 от 22.10.2014 г.
38:06:040201 Баруй					
14.1.12	Дом жилой.	кон. XIX в.	Баруй д.		п.1 ст. 17 ФЗ-315 от 22.10.2014 г.
14.1.13	Дом жилой.	нач. XX в.	Баруй д., № 17.		п.1 ст. 17 ФЗ-315 от 22.10.2014 г.
14.1.14	Дом жилой.	кон. XIX в.	Баруй д., № 27.		п.1 ст. 17 ФЗ-315 от 22.10.2014 г.
14.1.15	Дом жилой.	2-я пол. XIX в.	Баруй д., № 56.		п.1 ст. 17 ФЗ-315 от 22.10.2014 г.
14.1.16	Дом жилой.	кон. XIX в.	Баруй д., № 81.		п.1 ст. 17 ФЗ-315 от 22.10.2014 г.
14.1.17	Дом жилой.	кон. XIX в.	Баруй д., № 83.		п.1 ст. 17 ФЗ-315 от 22.10.2014 г.
38:06:080301 Бургаз					
14.1.25	Дом жилой.	кон. XIX в.	Бургасс с., Центральная ул., 5 (Луговой пер., 5)		п.1 ст. 17 ФЗ-315 от 22.10.2014 г.
14.1.26	Дом жилой.	кон. XIX в.	Бургасс с., Центральная ул., 16.		п.1 ст. 17 ФЗ-315 от 22.10.2014 г.
14.1.27	Дом жилой.	кон. XIX в.	Бургасс с., Центральная ул., 27 (уточн. - Луговой пер., 2)		п.1 ст. 17 ФЗ-315 от 22.10.2014 г.
14.1.28	Дом жилой.	кон. XIX в.	Бургасс с., Центральная ул., 56.		п.1 ст. 17 ФЗ-315 от 22.10.2014 г.
38:06:070202 Бутырки					
14.1.29	Дом жилой.	кон. XIX в.	Бутырки с., Набережная ул. (52)		п.1 ст. 17 ФЗ-315 от 22.10.2014 г.
38:06:060401 Быкова					
14.1.32	Церковь Петра и Павла.	1898 г.	Быково с., Калинина ул.		п.1 ст. 17 ФЗ-315 от 22.10.2014 г.

14.1.33	Дом жилой.	нач. XX в.	Быково с., Калинина ул., 7.		п.1 ст. 17 ФЗ-315 от 22.10.2014 г.
14.1.34	Дом жилой.	кон. XIX в.	Быково с., Калинина ул., 10.		п.1 ст. 17 ФЗ-315 от 22.10.2014 г.
14.1.35	Дом жилой.	кон. XIX в.	Быково с., Калинина ул., 12.		п.1 ст. 17 ФЗ-315 от 22.10.2014 г.
14.1.36	Дом жилой Чижевской.	2-я пол. XIX в.	Быково с., Калинина ул., 23.		п.1 ст. 17 ФЗ-315 от 22.10.2014 г.
14.1.37	Усадьба: дом жилой, ворота.	кон. XIX в.	Быково с., Калинина ул., 29.		п.1 ст. 17 ФЗ-315 от 22.10.2014 г.
14.1.38	Здание школы.	нач. XX в.	Быково с., Сердюкова ул. (2а?)		п.1 ст. 17 ФЗ-315 от 22.10.2014 г.
38:06:040501 Верхний Кет					
14.1.39	Усадьба: дом жилой, ворота с заплотом.	нач. XX в.	Верхний Кет д., № 29.		п.1 ст. 17 ФЗ-315 от 22.10.2014 г.
38:06:070602 Галки					
14.1.40	Дом жилой.	кон. XIX в.	Галки с., Пролетарская ул., 27.		п.1 ст. 17 ФЗ-315 от 22.10.2014 г.
14.1.41	Дом жилой.	кон. XIX в.	Галки с., Пролетарская ул., 33.		п.1 ст. 17 ФЗ-315 от 22.10.2014 г.
14.1.42	Дом жилой.	кон. XIX в.	Галки с., Трактовая ул., 48.		п.1 ст. 17 ФЗ-315 от 22.10.2014 г.
38:06:090301 Горяшина					
14.1.43	Дом жилой Горяшина А.И.	2-я пол. XIX в.	Горяшино с., усадьба № 5 (д. Горяшина, ул. 40 лет Октября, 5)		п.1 ст. 17 ФЗ-315 от 22.10.2014 г.
14.1.44	Усадьба Горяшиной: дом жилой, хлев, навес, амбар, свинарник, баня.	XIX в.	Горяшино с., усадьба № 7 (д. Горяшина, ул. 40 лет Октября, 7)		п.1 ст. 17 ФЗ-315 от 22.10.2014 г.
14.1.45	Дом жилой Бернер А.А.	2-я пол. XIX в.	Горяшино с., усадьба № 17 (д. Горяшина, ул. 40 лет Октября, 19)		п.1 ст. 17 ФЗ-315 от 22.10.2014 г.
14.1.46	Дом жилой Горяшина.	кон. XIX в.	Горяшино с., усадьба № 24 (д. Горяшина, ул. 40 лет Октября, 14)		п.1 ст. 17 ФЗ-315 от 22.10.2014 г.
38:06:110902 Грановщина					
14.1.47	Усадьба: дом жилой, амбар.	кон. XIX в.	Грановщина с., Загоскина ул., 8.		п.1 ст. 17 ФЗ-315 от 22.10.2014 г.
14.1.48	Дом жилой Трескина П.С.	кон. XIX в.	Грановщина с., Загоскина ул., 44 (42А).		п.1 ст. 17 ФЗ-315 от 22.10.2014 г.
14.1.49	Дом жилой.	кон. XIX в.	Грановщина с., Загоскина ул., 64.		п.1 ст. 17 ФЗ-315 от 22.10.2014 г.
14.1.50	Дом жилой Выгрузовой.	кон. XIX в.	Грановщина с., Загоскина ул., 68.		п.1 ст. 17 ФЗ-315 от 22.10.2014 г.
14.1.51	Дом жилой.	кон. XIX в.	Грановщина с., Загоскина ул.,122.		п.1 ст. 17 ФЗ-315 от 22.10.2014 г.

38:06:070801 Жердовка					
14.1.55	Комплекс Иркутского сельскохозяйственного училища: дом жилой.	1890-е гг.	Жердовка д., Трактовая ул., 9 (11) (бывш. Жердовка д., территория костно-туберкулезного санатория)		п.1 ст. 17 ФЗ-315 от 22.10.2014 г.
14.1.56	Комплекс Иркутского сельскохозяйственного училища: здание училища.	1890-е гг. до 1898 г.	Жердовка д., Трактовая ул., 9 (бывш. Жердовка д., территория костно-туберкулезного санатория)		п.1 ст. 17 ФЗ-315 от 22.10.2014 г.
14.1.57	Комплекс Иркутского сельскохозяйственного училища: здание Иркутского сельскохозяйственного училища.	1890-е гг. до 1898 г.	Жердовка д., Трактовая ул., 9 (бывш. Жердовка д., территория костно-туберкулезного санатория)		п.1 ст. 17 ФЗ-315 от 22.10.2014 г.
38:06:070301 Коты					
14.1.60	Дом жилой Тарасова.	кон. XIX в.	Коты д. (Депутатская ул., 4)		п.1 ст. 17 ФЗ-315 от 22.10.2014 г.
14.1.61	Дом жилой Юшкова.	кон. XIX в.	Коты д. (Колхозный пер, 9)		п.1 ст. 17 ФЗ-315 от 22.10.2014 г.
14.1.62	Дом жилой Кузнецова.	кон. XIX в.	Коты д. (Пионерская ул., 17)		п.1 ст. 17 ФЗ-315 от 22.10.2014 г.
14.1.63	Дом жилой Городниченко.	кон. XIX в.	Коты д. (Пионерская ул., 8)		п.1 ст. 17 ФЗ-315 от 22.10.2014 г.
38:06:100302 Куда					
14.1.64	Церковь Святой Троицы.	1815-1833 гг.	Куда д. (Хомутово с., Ленина, 13-б?) (Куда, Ленина, 17а)		п.1 ст. 17 ФЗ-315 от 22.10.2014 г.
14.1.66	Дом жилой.	кон. XIX в.	Куда д., Кошевого ул., 1 (лит.А, а)		п.1 ст. 17 ФЗ-315 от 22.10.2014 г.
14.1.67	Здание школы.	нач. XX в.	Куда д., Ленина ул.		п.1 ст. 17 ФЗ-315 от 22.10.2014 г.
14.1.68	Дом жилой.	2-я пол. XIX в.	Куда д., Ленина ул., 9.		п.1 ст. 17 ФЗ-315 от 22.10.2014 г.
38:06:030104 Листвянка					
14.1.72	Церковь Николая Чудотворца.	1844 г.; 1848 г.; 1956 г.	Листвянка с., (Куликова ул., 90)		п.1 ст. 17 ФЗ-315 от 22.10.2014 г.
38:06:030106 Листвянка					
14.1.73	Братская могила красногвардейцев, погибших в годы гражданской войны; обелиск в память о земляках, погибших в годы ВОВ.	1918 г.; 1941-1945 гг.	Листвянка с., Горького ул.		п.1 ст. 17 ФЗ-315 от 22.10.2014 г.
38:06:030105 Листвянка					
14.1.74	Дом жилой Коновалова.	кон. XIX в.	Листвянка с., Горького ул., 43.		п.1 ст. 17 ФЗ-315 от 22.10.2014 г.

38:06:090201 Лыловщина					
14.1.77	Дом жилой Беловой.	кон. XIX в.	Лыловщина с. (Центральная ул., 42)		п.1 ст. 17 ФЗ-315 от 22.10.2014 г.
14.1.78	Дом жилой Малых.	кон. XIX в.	Лыловщина с. (Центральная ул., 44)		п.1 ст. 17 ФЗ-315 от 22.10.2014 г.
14.1.79	Дом жилой Беломестновой.	кон. XIX в.	Лыловщина с. (Центральная ул., 46)		п.1 ст. 17 ФЗ-315 от 22.10.2014 г.
14.1.82	Дом жилой Соколовой.	кон. XIX в.	Лыловщина с. (Центральная ул., между домами 10 и 12)		п.1 ст. 17 ФЗ-315 от 22.10.2014 г.
38:06:090202 Лыловщина					
14.1.80	Дом жилой.	кон. XIX в.	Лыловщина с. (Центральная ул., 53)		п.1 ст. 17 ФЗ-315 от 22.10.2014 г.
14.1.81	Церковь Владимирской Иконы Божьей Матери.	1814-1818 гг.	Лыловщина с. (Центральная ул., 59а?)		п.1 ст. 17 ФЗ-315 от 22.10.2014 г.
38:06:130401 Малая Еланка					
14.1.87	Дом жилой.	кон. XIX в.	Малая Елань с., Пролетарская ул., 29.		п.1 ст. 17 ФЗ-315 от 22.10.2014 г.
14.1.88	Дом жилой.	посл. треть XIX в.	Малая Елань с., Пролетарская ул., 51.		п.1 ст. 17 ФЗ-315 от 22.10.2014 г.
14.1.89	Дом жилой.	кон. XIX в.	Малая Елань с., Пролетарская ул., 57.		п.1 ст. 17 ФЗ-315 от 22.10.2014 г.
38:06:111001 Московщина					
14.1.91	Дом жилой Москвитиной.	кон. XIX в.	Московщина д.		п.1 ст. 17 ФЗ-315 от 22.10.2014 г.
38:06:071001 Максимовщина (Оёк)					
14.1.83	Дом жилой Гурова Н.Н..	кон. XIX в.	Максимовщина д. (Заречная ул., 16)		п.1 ст. 17 ФЗ-315 от 22.10.2014 г.
14.1.84	Дом жилой Агеева А.	кон. XIX в.	Максимовщина д. (Заречная ул., 20)		п.1 ст. 17 ФЗ-315 от 22.10.2014 г.
14.1.85	Дом жилой Перфильева А.С.	кон. XIX в.	Максимовщина д. (Заречная ул., 8)		п.1 ст. 17 ФЗ-315 от 22.10.2014 г.
38:06:070101 Оёк					
14.1.103	Дом жилой.	кон. XIX в.	Оек с., Декабристов ул., 22.		п.1 ст. 17 ФЗ-315 от 22.10.2014 г.
14.1.104	Усадьба: дом жилой, ворота.	1-я пол. XIX в., нач. XX в.	Оек с., Декабристов ул., 27.		п.1 ст. 17 ФЗ-315 от 22.10.2014 г.
14.1.111	Дом жилой.	кон. XIX в.	Оек с., Кирова ул., 65.		п.1 ст. 17 ФЗ-315 от 22.10.2014 г.
14.1.114	Дом жилой.	2-я пол. XIX в.	Оек с., Кирова ул., 69.		п.1 ст. 17 ФЗ-315 от 22.10.2014 г.
14.1.115	Дом жилой.	кон. XIX в.	Оек с., Кирова ул., 89.		п.1 ст. 17 ФЗ-315 от 22.10.2014 г.
14.1.128	Дом жилой.	кон. XIX в.	Оек с., Коммунистическая ул., 15.		п.1 ст. 17 ФЗ-315 от 22.10.2014 г.

14.1.130	Дом жилой.	нач. XX в.	Оек с., Коммунистическая ул., 91.		п.1 ст. 17 ФЗ-315 от 22.10.2014 г.
14.1.131	Дом жилой.	кон. XIX в.	Оек с., Коммунистическая ул., 93.		п.1 ст. 17 ФЗ-315 от 22.10.2014 г.
14.1.133	Братская могила сторонников Советской власти, погибших в годы гражданской войны.	апрель 1920 г.; 1966 г.	Оек с., напротив дома № 62 по ул. Кирова.		п.1 ст. 17 ФЗ-315 от 22.10.2014 г.
38:06:070103 Оёк					
14.1.108	Церковь Успения Пресвятой Богородицы.	1812-1845 гг.; нач.XX в., 1930-е гг.	Оек с., Коммунистическая ул., 2а, лит.А		п.1 ст. 17 ФЗ-315 от 22.10.2014 г.
38:06:070107 Оёк					
14.1.105	Колодец с журавлем.	2-я пол. XIX в.	Оек с., Депутатская ул., 30.		п.1 ст. 17 ФЗ-315 от 22.10.2014 г.
14.1.109	Дом жилой.	кон. XIX в.	Оек с., Кирова ул., 8.		п.1 ст. 17 ФЗ-315 от 22.10.2014 г.
38:06:070106 Оёк					
14.1.106	Дом жилой.	кон. XIX в.	Оек с., Заключенный пер., 1. (пер. Заключный, 1)		п.1 ст. 17 ФЗ-315 от 22.10.2014 г.
14.1.107	Здание церкви.	1867г.(сер.XXв .-перенос)	Оек с., Кирова ул. (84)		п.1 ст. 17 ФЗ-315 от 22.10.2014 г.
14.1.110	Дом жилой.	кон. XIX в.	Оек с., Кирова ул., 64.		п.1 ст. 17 ФЗ-315 от 22.10.2014 г.
14.1.112	Дом жилой.	кон. XIX в.	Оек с., Кирова ул., 66.		п.1 ст. 17 ФЗ-315 от 22.10.2014 г.
14.1.113	Дом жилой.	кон. XIX в.	Оек с., Кирова ул., 68.		п.1 ст. 17 ФЗ-315 от 22.10.2014 г.
14.1.116	Дом жилой.	2-я пол. XIX в.	Оек с., Кирова ул.,116.		п.1 ст. 17 ФЗ-315 от 22.10.2014 г.
14.1.136	Дом жилой.	1-я пол. XIX в.(1829 г. ?)	Оек с., Победы ул., 2.		п.1 ст. 17 ФЗ-315 от 22.10.2014 г.
14.1.137	Дом жилой.	кон.XIX в.	Оек с., Пролетарская ул., 27.		п.1 ст. 17 ФЗ-315 от 22.10.2014 г.
14.1.139	Дом жилой.	кон. XIX в.	Оек с., Чапаева ул., 2.		п.1 ст. 17 ФЗ-315 от 22.10.2014 г.
38:06:070105 Оёк					
14.1.117	Дом жилой.	кон. XIX в.	Оек с., Кирова ул.,126.		п.1 ст. 17 ФЗ-315 от 22.10.2014 г.
14.1.118	Усадьба: здание церковно-приходской школы (дом жилой), амбар.	кон. XIX в. (1-я пол. XIX в. ?)	Оек с., Кирова ул.,132.		п.1 ст. 17 ФЗ-315 от 22.10.2014 г.
14.1.119	Усадьба Халитовых: лавка - дом жилой, конюшня.	кон. XIX в.	Оек с., Кирова ул.,134.		п.1 ст. 17 ФЗ-315 от 22.10.2014 г.
14.1.120	Усадьба: дом жилой, амбар.	кон. XIX в.	Оек с., Кирова ул.,136.		п.1 ст. 17 ФЗ-315 от 22.10.2014 г.
14.1.121	Дом жилой.	кон. XIX в.	Оек с., Кирова ул.,144.		п.1 ст. 17 ФЗ-315 от 22.10.2014 г.

14.1.125	Усадьба Какаурова А.Г.: дом жилой.	кон.XIXв.(1890 -1900-е гг.)	Оек с., Кирова ул.,184.		п.1 ст. 17 ФЗ-315 от 22.10.2014 г.
14.1.138	Усадьба: дом жилой, амбар, ворота.	кон. XIX в.	Оек с., Советская 4-я ул., 2.		п.1 ст. 17 ФЗ-315 от 22.10.2014 г.
38:06:070104 Оёк					
14.1.122	Усадьба: дом жилой, конюшня, хоз.постройки (баня).	кон.XIXв.(1895 -1900-е гг.)	Оек с., Кирова ул.,153.		п.1 ст. 17 ФЗ-315 от 22.10.2014 г.
14.1.123	Дом жилой.	кон. XIX в.	Оек с., Кирова ул.,155 (лит.А)		п.1 ст. 17 ФЗ-315 от 22.10.2014 г.
14.1.124	Дом жилой.	2-я пол. XIX в.	Оек с., Кирова ул.,157.		п.1 ст. 17 ФЗ-315 от 22.10.2014 г.
14.1.126	Дом жилой.	кон. XIX в.	Оек с., Кирова ул.,189.		п.1 ст. 17 ФЗ-315 от 22.10.2014 г.
14.1.127	Дом жилой.	кон. XIX в.	Оек с., Кирова ул.,195.		п.1 ст. 17 ФЗ-315 от 22.10.2014 г.
14.1.134	Дом жилой.	кон.XIXв.(1890 -1900-е гг.)	Оек с., Октября ул., 8-б.		п.1 ст. 17 ФЗ-315 от 22.10.2014 г.
14.1.135	Дом жилой.	кон. XIX в.	Оек с., Октября ул., 9.		п.1 ст. 17 ФЗ-315 от 22.10.2014 г.
38:06:080101 Ревякина					
14.1.142	Дом жилой.	кон. XIX в.	Ревякино с., Байкальская ул., 3 (Ревякина ул., 3)		п.1 ст. 17 ФЗ-315 от 22.10.2014 г.
14.1.143	Дом жилой.	кон. XIX в.	Ревякино с., Байкальская ул., 10.		п.1 ст. 17 ФЗ-315 от 22.10.2014 г.
14.1.144	Дом жилой.	кон. XIX в.	Ревякино с., Байкальская ул., 12.		п.1 ст. 17 ФЗ-315 от 22.10.2014 г.
38:06:080102 Ревякина					
14.1.145	Усадьба: дом жилой, ворота.	кон. XIX в.	Ревякино с., Каландарашвили ул., 18.		п.1 ст. 17 ФЗ-315 от 22.10.2014 г.
38:06:050401 Рязановщина					
14.1.146	Здание школы.	кон. XIX в.	Рязановщина с.		п.1 ст. 17 ФЗ-315 от 22.10.2014 г.
38:06:040302 Сайгуты					
14.1.149	Дом жилой.	кон. XIX в.	Сайгуты с., Комсомольская ул., 55.		п.1 ст. 17 ФЗ-315 от 22.10.2014 г.
38:06:040103 Степановка					
14.1.155	Здание школы.	нач. XX в.	Степановка д., Партизанская ул.		п.1 ст. 17 ФЗ-315 от 22.10.2014 г.
14.1.156	Усадьба Телегиной: дом жилой, амбар.	2-я пол. XIX в.	Степановка д., Партизанская ул.		п.1 ст. 17 ФЗ-315 от 22.10.2014 г.
14.1.157	Дом жилой.	кон. XIX в.	Степановка д., Партизанская ул., 21.		п.1 ст. 17 ФЗ-315 от 22.10.2014 г.
14.1.158	Дом жилой.	2-я пол. XIX в.	Степановка д., Партизанская ул., 3.		п.1 ст. 17 ФЗ-315 от 22.10.2014 г.
14.1.159	Дом жилой Хвойнова.	2-я пол. XIX в.	Степановка д., Партизанская ул., 38.		п.1 ст. 17 ФЗ-315 от 22.10.2014 г.
14.1.160	Усадьба: дом жилой, ворота.	кон. XIX в.	Степановка д., Партизанская ул., 39.		п.1 ст. 17 ФЗ-315 от 22.10.2014 г.

14.1.161	Дом жилой.	сер. XIX в.	Степановка д., Партизанская ул., 53.		п.1 ст. 17 ФЗ-315 от 22.10.2014 г.
14.1.162	Усадьба: дом жилой, ворота.	кон. XIX в.	Степановка д., Партизанская ул., 60.		п.1 ст. 17 ФЗ-315 от 22.10.2014 г.
14.1.163	Усадьба: дом жилой, амбары, навесы, ворота.	кон. XIX в.	Степановка д., Партизанская ул., 62.		п.1 ст. 17 ФЗ-315 от 22.10.2014 г.
14.1.164	Дом жилой.	сер. XIX в.	Степановка д., Партизанская ул., 64.		п.1 ст. 17 ФЗ-315 от 22.10.2014 г.
14.1.165	Дом жилой.	кон. XIX в.	Степановка д., Партизанская ул., 67.		п.1 ст. 17 ФЗ-315 от 22.10.2014 г.
14.1.166	Дом жилой Бекетова.	кон. XIX в.	Степановка д., Партизанская ул., 70.		п.1 ст. 17 ФЗ-315 от 22.10.2014 г.
14.1.167	Дом жилой.	кон. XIX в.	Степановка д., Партизанская ул., 81.		п.1 ст. 17 ФЗ-315 от 22.10.2014 г.
14.1.168	Усадьба Зверевой: дом жилой, ворота.	2-я пол. XIX в.	Степановка д., Партизанская ул., 83.		п.1 ст. 17 ФЗ-315 от 22.10.2014 г.
38:06:090401 Тайтура					
14.1.169	Дом жилой Затопляевой.	2-я пол. XIX в.	Тайтура д. (пер. Березовый, 1)		п.1 ст. 17 ФЗ-315 от 22.10.2014 г.
14.1.170	Дом жилой Анисимовой.	кон. XIX в.	Тайтура д. (Центральная ул., 26)		п.1 ст. 17 ФЗ-315 от 22.10.2014 г.
38:06:090501 Тихонова падь					
14.1.171	Усадьба Верхотина: дом жилой, ворота.	кон. XIX в.	Тихонова Падь с.		п.1 ст. 17 ФЗ-315 от 22.10.2014 г.
14.1.172	Дом жилой Половниковой.	кон. XIX в.	Тихонова Падь с. (Центральная ул., 30)		п.1 ст. 17 ФЗ-315 от 22.10.2014 г.
14.1.173	Дом жилой Давыдова.	кон. XIX в.	Тихонова Падь с.		п.1 ст. 17 ФЗ-315 от 22.10.2014 г.
14.1.174	Дом жилой.	кон. XIX в.	Тихонова Падь с.		п.1 ст. 17 ФЗ-315 от 22.10.2014 г.
14.1.175	Церковь Святых Апостолов Петра и Павла (Петропавловская).	1890-1892 гг.	Тихонова Падь с., в центре села.		п.1 ст. 17 ФЗ-315 от 22.10.2014 г.
38:06:110103 Урик					
14.1.178	Могила братьев Ченских С.И. и И.И. - участников борьбы за Советскую власть.	апрель 1921 г.; 1963 г.	Урик с.		п.1 ст. 17 ФЗ-315 от 22.10.2014 г.
14.1.184	Дом жилой.	кон. XIX - нач. XX вв.	Урик с., Братьев Ченских ул., 3.		п.1 ст. 17 ФЗ-315 от 22.10.2014 г.
14.1.185	Дом жилой.	кон. XIX в.	Урик с., Братьев Ченских ул., 9.		п.1 ст. 17 ФЗ-315 от 22.10.2014 г.
14.1.186	Усадьба Брызгалова: дом жилой, навес, амбар, ворота.	2-я пол. XIX в.	Урик с., Братьев Ченских ул., 23.		п.1 ст. 17 ФЗ-315 от 22.10.2014 г.
14.1.188	Усадьба Арсентьева: дом жилой, амбар, навес, хоз. постройки.	нач. XX в.	Урик с., Братьев Ченских ул., 45.		п.1 ст. 17 ФЗ-315 от 22.10.2014 г.

14.1.189	Дом жилой крестьянина Утанкова В.И.	1890 г.	Урик с., Братьев Ченских ул., 49 (лит. Д)		п.1 ст. 17 ФЗ-315 от 22.10.2014 г.
38:06:110102 Урик					
14.1.179	Усадьба: дом жилой, ворота.	кон. XIX в.	Урик с., Береговая ул., 6-8.(перевезен из Разводной)		п.1 ст. 17 ФЗ-315 от 22.10.2014 г.
14.1.180	Дом жилой Дуракова.	2-я пол. XIX в.	Урик с., Береговая ул., 24.		п.1 ст. 17 ФЗ-315 от 22.10.2014 г.
14.1.181	Дом жилой Нехороших.	кон. XIX - нач. XX вв.	Урик с., Береговая ул., 28		п.1 ст. 17 ФЗ-315 от 22.10.2014 г.
14.1.182	Усадьба Стерхова: дом жилой, амбар, баня, навесы, хлев.	кон. XIX - нач. XX вв.	Урик с., Береговая ул., 32-а.		п.1 ст. 17 ФЗ-315 от 22.10.2014 г.
14.1.183	Дом жилой Рыбакова.	кон. XIX - нач. XX вв.	Урик с., Береговая ул., 52.		п.1 ст. 17 ФЗ-315 от 22.10.2014 г.
14.1.197	Усадьба Вятчина: дом жилой, хоз. постройка.	1912-1916 гг.	Урик с., Подгорный пер., 18.		п.1 ст. 17 ФЗ-315 от 22.10.2014 г.
14.1.198	Дом жилой.	кон. XIX в.	Урик с., Советская ул., 2.		п.1 ст. 17 ФЗ-315 от 22.10.2014 г.
14.1.200	Дом жилой (дом причта).	кон. XIX - нач. XX вв.	Урик с., Советская ул., 4.		п.1 ст. 17 ФЗ-315 от 22.10.2014 г.
14.1.201	Дом жилой Малых Е.М.	кон. XIX в.	Урик с., Степной пер., 1.		п.1 ст. 17 ФЗ-315 от 22.10.2014 г.
38:06:110101 Урик					
14.1.190	Ворота.	1930-е гг.	Урик с., Лунина ул., 42.		п.1 ст. 17 ФЗ-315 от 22.10.2014 г.
14.1.191	Усадьба Яковлева: дом жилой, хоз. постройки, ворота.	1838 г.	Урик с., Мира ул., 2.		п.1 ст. 17 ФЗ-315 от 22.10.2014 г.
14.1.192	Усадьба Ченских: дом жилой, амбар, баня, навес, кладовая с погребом, колодец.	кон. XIX в.	Урик с., Мира ул., 4.		п.1 ст. 17 ФЗ-315 от 22.10.2014 г.
38:06:060201 Усть-Балей					
14.1.202	Дом жилой.	кон. XIX в.	Усть-Балей с., Ангарская ул., 2 (бывш. Ангарская ул., ?)		п.1 ст. 17 ФЗ-315 от 22.10.2014 г.
14.1.205	Дом жилой.	кон. XIX в.	Усть-Балей с., Кузнечный пер., 12.		п.1 ст. 17 ФЗ-315 от 22.10.2014 г.
14.1.206	Дом жилой.	нач. XIX в.	Усть-Балей с., Кузнечный пер., 18.		п.1 ст. 17 ФЗ-315 от 22.10.2014 г.
14.1.207	Здание магазина.	кон. XIX в.	Усть-Балей с., Кузнечный пер., 31.		п.1 ст. 17 ФЗ-315 от 22.10.2014 г.
14.1.208	Усадьба: дом жилой, ворота.	кон. XIX в.	Усть-Балей с., Пионерский пер., 8.		п.1 ст. 17 ФЗ-315 от 22.10.2014 г.
14.1.209	Дом жилой.	кон. XIX в.	Усть-Балей с., Пионерский пер., 11.		п.1 ст. 17 ФЗ-315 от 22.10.2014 г.
38:06:060203 Усть-Балей					
14.1.203	Усадьба: дом жилой, амбар, хозпостройки	кон. XIX в.	Усть-Балей с., Дунайская ул., 3.		п.1 ст. 17 ФЗ-315 от 22.10.2014 г.

14.1.204	Усадьба: дом жилой, ворота.	кон. XIX в.	Усть-Балей с., Дунайская ул., 24 (Дунайская ул., 22 лит.А)		п.1 ст. 17 ФЗ-315 от 22.10.2014 г.
38:06:110601 Усть-Куда					
14.1.210	Усадьба: дом жилой, амбар.	2-я пол. - кон. XIX в.	Усть-Куда с.		п.1 ст. 17 ФЗ-315 от 22.10.2014 г.
14.1.211	Усадьба Поповых: дом жилой, ворота.	2-я пол. - кон. XIX в.	Усть-Куда с., Декабристов пер., 1.		п.1 ст. 17 ФЗ-315 от 22.10.2014 г.
14.1.212	Усадьба: дом жилой, амбар, ворота.	1900-е гг.	Усть-Куда с., Декабристов пер., 6.		п.1 ст. 17 ФЗ-315 от 22.10.2014 г.
14.1.213	Дом жилой.	кон. XIX в.	Усть-Куда с., Заречная ул., 14.		п.1 ст. 17 ФЗ-315 от 22.10.2014 г.
14.1.214	Дом жилой Попова И.С.	кон. XIX в.	Усть-Куда с., Заречная ул., 20.		п.1 ст. 17 ФЗ-315 от 22.10.2014 г.
14.1.215	Дом священнослужи-теля.	нач. XX в.	Усть-Куда с., Муханова ул., 4 (бывш. Муханова ул., 2).		п.1 ст. 17 ФЗ-315 от 22.10.2014 г.
14.1.216	Дом жилой Окуловой К.П.	кон. XIX в.	Усть-Куда с., Поджио ул., 12 (бывш. Поджио ул., 7).		п.1 ст. 17 ФЗ-315 от 22.10.2014 г.
14.1.217	Усадьба Кузьминой: дом жилой, амбар, ворота.	сер. XIX в.	Усть-Куда с., Поджио ул., 14.		п.1 ст. 17 ФЗ-315 от 22.10.2014 г.
14.1.218	Дом жилой Силиных.	сер. XIX в.	Усть-Куда с., Поджио ул., 17 (бывш. Поджио ул., 16).		п.1 ст. 17 ФЗ-315 от 22.10.2014 г.
14.1.220	Усадьба: дом жилой, амбар.	кон. XIX в.	Усть-Куда с., Поджио ул., 4.		п.1 ст. 17 ФЗ-315 от 22.10.2014 г.
14.1.221	Дом жилой Попова Т.П.	кон. XIX - нач. XX вв.	Усть-Куда с., Раздольная ул., 1.		п.1 ст. 17 ФЗ-315 от 22.10.2014 г.
14.1.222	Дом жилой.	1887 г.	Усть-Куда с., Раздольная ул., 10.		п.1 ст. 17 ФЗ-315 от 22.10.2014 г.
14.1.223	Усадьба: дом жилой, ворота.	кон. XIX в.	Усть-Куда с., Урожайная ул., 18.		п.1 ст. 17 ФЗ-315 от 22.10.2014 г.
38:06:100105 Хомутово					
14.1.224	Дом жилой.	кон. XIX в.	Хомутово с., Гоголя ул., 10.		п.1 ст. 17 ФЗ-315 от 22.10.2014 г.
14.1.239	Усадьба: дом жилой, ворота.	нач. XX в.	Хомутово с., Колхозная ул., 23.		п.1 ст. 17 ФЗ-315 от 22.10.2014 г.
14.1.240	Дом жилой.	кон. XIX в.	Хомутово с., Колхозная ул., 29.		п.1 ст. 17 ФЗ-315 от 22.10.2014 г.
14.1.243	Дом жилой.	нач. XX в.	Хомутово с., Колхозная ул., 57.		п.1 ст. 17 ФЗ-315 от 22.10.2014 г.
14.1.246	Дом жилой.	кон. XIX в.	Хомутово с., Партизанская ул., 5.		п.1 ст. 17 ФЗ-315 от 22.10.2014 г.
14.1.247	Дом жилой.	кон. XIX в.	Хомутово с., Партизанская ул., 12.		п.1 ст. 17 ФЗ-315 от 22.10.2014 г.
14.1.248	Дом жилой.	нач. XX в.	Хомутово с., Пушкина ул., 3 (лит.А).		п.1 ст. 17 ФЗ-315 от 22.10.2014 г.
38:06:100103 Хомутово					
14.1.225	Дом жилой.	кон. XIX в.	Хомутово с., Горького ул., 14.		п.1 ст. 17 ФЗ-315 от 22.10.2014 г.
14.1.226	Дом жилой.	кон. XIX в.	Хомутово с., Дальняя ул., 1.		п.1 ст. 17 ФЗ-315 от 22.10.2014 г.

14.1.227	Дом жилой.	кон. XIX в.	Хомутово с., Дальняя ул., 2.		п.1 ст. 17 ФЗ-315 от 22.10.2014 г.
14.1.229	Дом жилой.	кон. XIX в.	Хомутово с., Кирова ул., 18.		п.1 ст. 17 ФЗ-315 от 22.10.2014 г.
14.1.232	Дом жилой.	кон. XIX в.	Хомутово с., Кирова ул., 86.		п.1 ст. 17 ФЗ-315 от 22.10.2014 г.
14.1.249	Ворота.	кон. XIX в.	Хомутово с., Щербакова ул., 11.		п.1 ст. 17 ФЗ-315 от 22.10.2014 г.
14.1.250	Дом жилой.	кон. XIX в.	Хомутово с., Щербакова ул., 17.		п.1 ст. 17 ФЗ-315 от 22.10.2014 г.
38:06:100101 Хомутово					
14.1.230	Дом жилой.	кон. XIX в.	Хомутово с., Кирова ул., 57.		п.1 ст. 17 ФЗ-315 от 22.10.2014 г.
14.1.231	Дом жилой.	кон. XIX в.	Хомутово с., Кирова ул., 79-81.		п.1 ст. 17 ФЗ-315 от 22.10.2014 г.
14.1.233	Дом жилой.	кон. XIX в.	Хомутово с., Кирова ул., 87-89.		п.1 ст. 17 ФЗ-315 от 22.10.2014 г.
14.1.234	Дом жилой.	кон.XIX в.	Хомутово с., Кирова ул., дом на пустыре между усадьбами 155 и 161 (149).		п.1 ст. 17 ФЗ-315 от 22.10.2014 г.
14.1.235	Ворота	кон.XIX в.	Хомутово с., Кирова ул.,101.		п.1 ст. 17 ФЗ-315 от 22.10.2014 г.
14.1.236	Дом жилой.	кон. XIX в.	Хомутово с., Колхозная ул., 4.		п.1 ст. 17 ФЗ-315 от 22.10.2014 г.
14.1.237	Дом жилой.	нач.XIX в.	Хомутово с., Колхозная ул., 20.		п.1 ст. 17 ФЗ-315 от 22.10.2014 г.
14.1.238	Дом жилой.	кон. XIX в.	Хомутово с., Колхозная ул., 22.		п.1 ст. 17 ФЗ-315 от 22.10.2014 г.
14.1.241	Дом жилой.	нач. XX в.	Хомутово с., Колхозная ул., 40.		п.1 ст. 17 ФЗ-315 от 22.10.2014 г.
14.1.242	Дом жилой.	нач. XX в.	Хомутово с., Колхозная ул., 46.		п.1 ст. 17 ФЗ-315 от 22.10.2014 г.
14.1.244	Усадьба: дом жилой, амбар.	кон. XIX в., нач. XX в.	Хомутово с., Колхозная ул., 90.		п.1 ст. 17 ФЗ-315 от 22.10.2014 г.
14.1.245	Дом жилой.	кон. XIX в.	Хомутово с., Кольцовская ул., 1.		п.1 ст. 17 ФЗ-315 от 22.10.2014 г.
38:06:080401 Черемушка					
14.1.254	Дом жилой Кочнева.	кон. XIX в.	Черемушки д., (Дзержинского ул., 19)		п.1 ст. 17 ФЗ-315 от 22.10.2014 г.
38:06:090102 Ширяева					
14.1.255	Дом жилой Ширяева.	кон. XIX в.	Ширяево д. (2-го Августа ул., 21)		п.1 ст. 17 ФЗ-315 от 22.10.2014 г.
14.1.256	Дом жилой Ширлевой.	кон. XIX в.	Ширяево д. (2-го Августа ул., 22)		п.1 ст. 17 ФЗ-315 от 22.10.2014 г.
14.1.257	Дом жилой Купрякова.	кон. XIX в.	Ширяево д. (2-го Августа ул., 36)		п.1 ст. 17 ФЗ-315 от 22.10.2014 г.

Перечень составлен в соответствии с "Перечнем выявленных объектов культурного наследия, расположенных на территории Иркутской области", утвержденным приказом службы по охране объектов культурного наследия Иркутской области от 14.02.2017 № 18-спр,

исп. Насонова О.В.
8(3952) 33-20-76

Перечень координат границ выявленных объектов археологического наследия, расположенных в Иркутском районе (система координат WGS-84)

№ по перечню	Наименование объекта археологического наследия	Угол поворота	ВД	СШ
14.2.61	Стоянка Малые Коты (основная часть)	1	105,4,54.8	51,54,16.9
		2	105,4,55.4	51,54,17.1
		3	105,4,56.7	51,54,17.2
		4	105,4,56.6	51,54,18.3
		5	105,4,56.54	51,54,19.4
		6	105,4,53.66	51,54,19.4
	Стоянка Малые Коты (юго-восточная часть)	1	105,4,58.3	51,54,16.7
		2	105,4,58.2	51,54,16.9
		3	105,4,58.6	51,54,17.0
		4	105,4,58.7	51,54,16.7
14.2.62	Стоянка Большие Коты	1	105,4,3.6	51,54,10.8
		2	105,4,3.5	51,54,12.2
		3	105,4,19.4	51,54,14.1
		4	105,4,19.6	51,54,12.1
		5	105,4,15.9	51,54,12.2
		6	105,4,15.9	51,54,12.4
		7	105,4,13.7	51,54,12.5
		8	105,4,11.2	51,54,12.4
		9	105,4,8.7	51,54,12.4
		10	105,4,6.8	51,54,12.3
14.2.63	Стоянка Падь Жилище 1	1	105,3,52.0	51,54,1.9
		2	105,3,55.64	51,54,5.14
		3	105,3,55.0	51,54,5.10
		4	105,3,52.6	51,54,3.6
		5	105,3,47.8	51,54,4.5
		6	105,3,47.43	51,54,4.32
14.2.64	Стоянка Падь Жилище 2	1	105,3,51.63	51,54,1.38
		2	105,3,51.15	51,54,1.74
		3	105,3,49.54	51,54,2.74
		4	105,3,47.2	51,54,3.5
		5	105,3,42.3	51,54,2.5
		6	105,3,45.1	51,53,58.8
		7	105,3,45.77	51,53,58.68
14.2.305	Стоянка Большие Коты Гребешок-мыс	1	105,4,38.82	51,54,17.18
		2	105,4,45.51	51,54,17.81
		3	105,4,46.66	51,54,19.5
		4	105,4,45.73	51,54,23.72
		5	105,4,47.18	51,54,23.95
		6	105,4,49.69	51,54,15.74
		7	105,4,39.59	51,54,14.62
		1	104,51,33.7	51,51,22.7
		2	104,51,35.4	51,51,23.9
		3	104,51,37.0	51,51,25.6
		4	104,51,39.6	51,51,28.8

14.2.78	Стоянка Крестовская	5	104,51,44.4	51,51,34.1
		6	104,51,40.9	51,51,34.1
		7	104,51,36.3	51,51,35.9
		8	104,51,33.3	51,51,33.6
		9	104,51,27.3	51,51,30.0
		10	104,51,28.8	51,51,28.3
		11	104,51,29.9	51,51,25.9
		12	104,51,28.8	51,51,25.6
		13	104,51,30.2	51,51,24.6
		14	104,51,33.6	51,51,22.9
14.2.79	Стоянка Рогатка	1	104,49,56.0	51,52,4.0
		2	104,49,58.6	51,52,3
		3	104,49,58.1	51,52,2.4
		4	104,49,55.2	51,52,3.2
		5	104,49,53.4	51,52,4.2
		6	104,49,47.6	51,52,6.4
		7	104,49,44.7	51,52,8.4
		8	104,49,46.3	51,52,8.8
14.2.80	Стоянка Никола 1	1	104,49,48.1	51,52,56.2
		2	104,49,48.7	51,52,55.8
		3	104,49,49.2	51,52,55.2
		4	104,49,49.7	51,52,54.3
		5	104,49,50.1	51,52,53.5
		6	104,49,51.1	51,52,53.0
		7	104,49,50.7	51,52,55.2
		8	104,49,50.2	51,52,58.0
		9	104,49,48.9	51,52,57.5
		10	104,49,48.5	51,52,57.2
		11	104,49,48.3	51,52,56.6
14.2.81	Стоянка Никола 2	1	104,49,44.4	51,53,5.7
		2	104,49,44.1	51,53,5.6
		3	104,49,43.9	51,53,5.1
		4	104,49,44.2	51,53,3.8
		5	104,49,44.8	51,53,3.0
		6	104,49,46.8	51,53,1.4
		7	104,49,47.7	51,53,0.8
		8	104,49,49.2	51,53,0.7
		9	104,49,47.9	51,53,5.5
14.2.272	Стоянка Метеостанция	1	104,49,41.7	51,52,21
		2	104,49,43.6	51,52,20.7
		3	104,49,44.0	51,52,14.7
		4	104,49,41.8	51,52,14.6
14.2.274	Стоянка Никола 3	1	104,49,44.4	51,53,6
		2	104,49,44.6	51,53,6.8
		3	104,49,44.3	51,53,9.0
		4	104,49,44.7	51,53,9.5
		5	104,49,46.6	51,53,9.2
		6	104,49,47.0	51,53,9.1
		7	104,49,47.5	51,53,7.7

		8	104,49,47.7	51,53,6.6
14.2.82	Стоянка Деревня Никола	1	104,49,27.4	51,53,29.2
		2	104,49,29.6	51,53,31.5
		3	104,49,25.1	51,53,33.2
		4	104,49,23.3	51,53,32.0
		5	104,49,23.6	51,53,31.5
		6	104,49,24.0	51,53,31.1
		7	104,49,24.6	51,53,30.5
14.2.252	Стоянка Никола 4 (Никола 3)	1	104,49,40.7	51,53,27.9
		2	104,49,41.6	51,53,26.1
		3	104,49,40.4	51,53,25.7
		4	104,49,39.3	51,53,26.8
14.2.152	Стоянка Мамоны	1	104,8,59.4	52,18,28.68
		2	104,9,0.5	52,18,29.61
		3	104,9,3.1	52,18,28.61
		4	104,9,1.96	52,18,27.53
14.2.157	Стоянка Коновалова Падь	1	104,7,26.1	52,26,4.9
		2	104,7,24.0	52,26,6.6
		3	104,7,26.2	52,26,7.2
		4	104,7,28.5	52,26,4.6
14.2.160	Стоянка Усть-Куда 2	1	104,7,43.0	52,26,0.8
		2	104,8,3.85	52,26,0.9
		3	104,8,3.15	52,26,9.19
		4	104,7,42.14	52,26,9.7
14.2.301	Стоянка Мухановская 2	1	104,7,14.49	52,26,8.9
		2	104,7,23.48	52,26,5.26
		3	104,7,15.64	52,26,3.24
		4	104,7,9.27	52,26,5.4
14.2.165	Стоянка Столбово 2	1	104,13,37.80	52,25,32.5
		2	104,13,34.10	52,25,35.8
		3	104,13,26.85	52,25,33.6
		4	104,13,22.90	52,25,41.6
		5	104,13,1.9	52,25,39.1
		6	104,13,0.7	52,25,37.6
		7	104,13,8.1	52,25,27.6
14.2.122	Стоянка Парфёновка	1	104,17,44.03	52,20,43.40
		2	104,17,47.75	52,20,42.96
		3	104,17,49.66	52,20,39.29
		4	104,17,48.22	52,20,36.69
		5	104,17,55.03	52,20,29.16
		6	104,17,58.23	52,20,27.99
		7	104,17,58.84	52,20,27.54
		8	104,17,57.1	52,20,26.49
		9	104,17,44.1	52,20,37.6
		10	104,17,42.84	52,20,38.67
		11	104,17,41.6	52,20,38.92
		12	104,17,39.85	52,20,41.52
14.2.124	Стоянка Падь Жарникова 2	границы отсутствуют		
14.2.125	Стоянка Верхоленская гора 2	в границах ОАН ФГО Верхоленская гора		

14.2.127	Могильник Падь Ушканка	границы отсутствуют		
14.2.154	Стоянка Карлук 1	1	104,20,14.8	52,24,0.5
		2	104,20,16.1	52,23,59.1
		3	104,20,12.0	52,23,56.4
		4	104,20,13.0	52,23,55.5
		5	104,20,11.3	52,23,54.1
		6	104,20,09.1	52,23,54.9
14.2.155	Стоянка Карлук 2	1	104,20,8.3	52,24,6.9
		2	104,20,1.6	52,24,10.5
		3	104,19,56.7	52,24,7.2
		4	104,20,3.3	52,24,2.67
14.2.166	Стоянка Городская падь 1	границы территории утверждены (копия приказа прилагается)		
14.2.167	Стоянка Городская падь 2	1	104,15,1.3	52,24,47.5
		2	104,15,10.37	52,24,49.60
		3	104,15,13.58	52,24,45.15
		4	104,15,6.7	52,24,42.58
		5	104,15,2.0	52,24,45.20
14.2.127	Могильник Падь Ушканка	границы отсутствуют		
14.2.163	Стоянка Падь Кашена	1	104,9,52.09	52,27,32.97
		2	104,9,55.55	52,27,29.97
		3	104,9,52.2	52,27,29.36
		4	104,9,49.33	52,27,31.24
14.2.170	Стоянка Урик 3	1	104,15,41.98	52,27,37.27
		2	104,15,51.47	52,27,38.23
		3	104,15,51.78	52,27,36.5
		4	104,15,42.1	52,27,35.8
14.2.171	Стоянка Урик 4	1	104,15,56.42	52,27,32.71
		2	104,16,0.64	52,27,33.22
		3	104,16,0.95	52,27,31.55
		4	104,15,56.84	52,27,31.04
14.2.172	Стоянка Гора Точильная	1	104,15,38.5	52,25,35.60
		2	104,15,35.4	52,25,39.5
		3	104,15,29.4	52,25,39.05
		4	104,15,24.77	52,25,34.60
		5	104,15,30.3	52,25,28.49
		6	104,15,40.1	52,25,31.24
14.2.177	Стоянка Хомутово 1	1	104,21,47.0	52,27,39.9
		2	104,21,47.0	52,27,40.4
		3	104,21,52.8	52,27,40.7
		4	104,21,52.9	52,27,40.3
		5	104,21,49.0	52,27,39.8
14.2.179	Стоянка Хомутово 3	1	104,21,13.10	52,29,38.1
		2	104,21,5.13	52,29,38.8
		3	104,21,7.3	52,29,43.4
		4	104,21,14.12	52,29,43.6
14.2.180	Стоянка Хомутово 4	1	104,22,23.0	52,29,36.3
		2	104,22,11.9	52,29,31.8
		3	104,22,0.5	52,29,45.5

		4	104,22,15.88	52,29,48.94
14.2.181	Стоянка Хомутово 5	1	104,22,54.8	52,30,2.6
		2	104,23,18.1	52,30,3.6
		3	104,23,8.3	52,29,55.7
		4	104,23,01.0	52,29,51.7
14.2.183	Стоянка Оёк (аэродром)	1	104,26,45.6	52,33,48.5
		2	104,26,44.5	52,33,43.5
		3	104,26,39.2	52,33,44.4
		4	104,26,38.4	52,33,51.4
14.2.184	Стоянка Малый Кот	1	104,29,58.21	52,33,38.6
		2	104,29,51.29	52,33,41.64
		3	104,29,53.74	52,33,46.62
		4	104,30,7.33	52,33,41.87
14.2.191	Стоянка Жердовка 2	1	104,32,0.80	52,39,3.0
		2	104,32,2.40	52,39,2.27
		3	104,32,5.3	52,39,3.09
		4	104,32,6.6	52,39,4.24
		5	104,32,4.73	52,39,5.02
14.2.192	Стоянка Жердовка 3	1	104,31,52.0	52,38,56.8
		2	104,31,51.14	52,38,58.12
		3	104,31,44.4	52,38,54.8
		4	104,31,47.5	52,38,54.4
		5	104,31,50.65	52,38,55.16
14.2.202	Стоянка Черемушка 1	1	104,34,29.8	52,38,55.10
		2	104,34,32.30	52,38,55.82
		3	104,34,35.1	52,38,57.98
		4	104,34,34.3	52,38,59.35
		5	104,34,28.4	52,38,55.88
14.2.212	Стоянка 5-й км Александровского тракта	1	104,17,38.15	52,22,26.08
		2	104,17,44.89	52,22,23.32
		3	104,17,41.94	52,22,20.89
		4	104,17,34.98	52,22,23.81
14.2.213	Стоянка 9-й км Александровского тракта	1	104,15,42.33	52,22,35.41
		3	104,15,42.92	52,22,31.47
		2	104,15,46.05	52,22,33.5
		4	104,15,39.2	52,22,33.14
14.2.214	Стоянка Озерное	границы отсутствуют		
14.2.225	Стоянка Коты Кудинские	1	104,29,23.8	52,33,22.7
		2	104,29,38.10	52,33,28.7
		3	104,29,25.2	52,33,30.6
		4	104,29,21.3	52,33,29.1
14.2.239	Стоянка Оек-Аэродром 2 (аэроклуб)	1	104,26,7.5	52,33,20.4
		2	104,26,26.6	52,33,20.4
		3	104,26,26.9	52,33,14.8
		4	104,26,7.5	52,33,14.8
14.2.240	Стоянка Падь Крестовая	1	104,20,18.6	52,31,53.7
		2	104,20,24.0	52,31,53.75
		3	104,20,24.4	52,31,49.48
		4	104,20,18.94	52,31,49.5

14.2.241	Стоянка Падь Волчья	1	104,15,17.30	52,30,15.3
		2	104,15,19.7	52,30,16.6
		3	104,15,21.0	52,30,15.5
		4	104,15,19.2	52,30,13.0
14.2.244	Стоянка Мха 5	1	104,10,48.07	52,26,46.3
		2	104,10,51.86	52,26,45.28
		3	104,10,49.9	52,26,43.8
		4	104,10,44.93	52,26,45.1
		5	104,10,46.29	52,26,46.02
14.2.265	Стоянка Глазунова 1	1	104,16,35.5	52,23,4.4
		2	104,16,49.9	52,23,4.0
		3	104,16,41.6	52,23,7.8
		4	104,16,35.7	52,23,6.8
14.2.268	Стоянка Багульник	границы территории утверждены (копия приказа прилагается)		
14.2.269	Стоянка Багульник 1	1	104,16,33.58	52,22,18.21
		2	104,16,30.91	52,22,18.21
		3	104,16,30.91	52,22,14.96
		4	104,16,36.24	52,22,14.96
14.2.289	Стоянка Лыловщина	1	104,14,57.9	52,31,52.4
		2	104,14,59.3	52,31,53.2
		3	104,15,0.5	52,31,52.1
		4	104,14,59.2	52,31,51.2
14.2.291	Стоянка Падь Грановская	1	104,18,23.60	52,29,53.83
		2	104,18,23.60	52,29,48.83
		3	104,18,15.28	52,29,48.83
		4	104,18,15.28	52,29,53.84
14.2.293	Стоянка Мамоны 4	1	104,10,21.3	52,18,24.6
		2	104,10,18.90	52,18,28.50
		3	104,10,9.8	52,18,29.90
		4	104,10,7.2	52,18,26.0
14.2.295	Стоянка Лыловщина 2	1	104,14,56.03	52,30,21.9
		2	104,14,57.76	52,30,21.8
		3	104,14,55.3	52,30,18.9
		4	104,14,53.40	52,30,19.10
14.2.296	Стоянка Мха 6	1	104,10,21.10	52,26,52.8
		2	104,10,25.01	52,26,57.6
		3	104,10,32.86	52,26,55.54
		4	104,10,31.79	52,26,52.9
		5	104,10,29.15	52,26,52.58
		6	104,10,26.12	52,26,51.11
14.2.297	Стоянка Малая Еланка 3	1	104,3,51.99	52,21,55.27
		2	104,4,5.36	52,21,52.05
		3	104,3,44.77	52,21,39.27
		4	104,3,36.98	52,21,42.8
		1	104,17,58.9	52,25,56.78
		2	104,17,55.45	52,25,56.46
		3	104,17,53.19	52,25,56.17
		4	104,17,50.7	52,25,55.55

14.2.298	Стоянка Усть-Карлук 1	5	104,17,46.98	52,25,54.5
		6	104,17,43.06	52,25,54.4
		7	104,17,41.46	52,25,54.27
		8	104,17,39.97	52,25,54.43
		9	104,17,37.8	52,25,53.25
		10	104,17,34.95	52,25,54.42
		11	104,17,31.64	52,25,54.51
		12	104,17,30.4	52,25,54.7
		13	104,17,28.58	52,25,54.95
		14	104,17,27.31	52,25,55.25
		15	104,17,26.22	52,25,54.47
		16	104,17,34.76	52,25,50.58
		17	104,17,59.29	52,25,55.67
14.2.308	Стоянка Хомутово-Миллионка	1	104,20,31.26	52,29,12.66
		2	104,20,32.82	52,29,11.98
		3	104,20,33.76	52,29,11.09
		4	104,20,33.67	52,29,9.91
		5	104,20,31.31	52,29,7.71
		6	104,20,29.8	52,29,7.34
		7	104,20,26.31	52,29,8.58
14.2.309	Поселение Старое Хомутово	1	104,22,57.65	52,27,50.2
		2	104,22,56.2	52,27,48.26
		3	104,22,46.12	52,27,47.13
		4	104,22,42.89	52,27,46.9
		5	104,22,41.73	52,27,47.41
		6	104,22,42.23	52,27,47.8
		7	104,22,43.34	52,27,47.15
		8	104,22,46.59	52,27,48.36
		9	104,22,45.12	52,27,49.49
		10	104,22,50.54	52,27,51.17
14.2.311	Стоянка Им. М. Аксёнова	границы территории утверждены (копия приказа прилагается)		
14.2.314	Стоянка Весна	1	104,23,16.78	52,26,22.06
		2	104,23,19.43	52,26,19.59
		3	104,23,17.67	52,26,18.83
		4	104,23,19.46	52,26,17.21
		5	104,23,17.52	52,26,16.41
		6	104,23,12.52	52,26,20.13
14.2.322	Стоянка Хомутово-Миллионка 2	1	104,20,14.7	52,29,11.13
		2	104,20,17.4	52,29,10.25
		3	104,20,14.34	52,29,9.44
		4	104,20,13.40	52,29,9.85
		5	104,20,13.76	52,29,10.43

Подготовлено по материалам отдела археологии службы по охране объектов культурного наследия Иркутской области

Исп. Небытова Т.С. Тел. 24-17-54

МИНИСТЕРСТВО ПРИРОДНЫХ РЕСУРСОВ И ЭКОЛОГИИ ИРКУТСКОЙ ОБЛАСТИ
664027, г. Иркутск, ул. Ленина, д. 1а
тел./факс. (3952) 25-99-83
e-mail: eco_exam@govirk.ru

07.07.2021 № 02-66-4583/21
на № И-1957/21 от 30.06.2021

ФГБОУ ВО «Иркутский национальный исследовательский технический университет»

info@istu.edu

О предоставлении информации

Министерство природных ресурсов и экологии Иркутской области, рассмотрев Ваше обращение о предоставлении сведений направляет перечень реестровых и кадастровых номеров особо охраняемых природных территорий регионального и местного значения, расположенных в городе Иркутске, Иркутском, Слюдянском и Ольхонском районах Иркутской области.

Обращаем Ваше внимание, что за получением информации о наличии (отсутствии) ограничений, обременений земельных участков, в том числе установленных зонах с особыми условиями использования территорий, необходимо обращаться за выпиской сведений из единого государственного реестра недвижимости.

Приложение: на 1 л. в 1 экз.

Министр природных ресурсов и экологии Иркутской области С.М. Трофимова

ДОКУМЕНТ ПОДПИСАН ЭЛЕКТРОННОЙ ПОДПИСЬЮ

Сертификат 6C493DFDEB5828372D1B14A1AA29C816B7B58AFB
Владелец **Трофимова Светлана Михайловна**
Действителен с 15.04.2020 по 15.07.2021

С.В. Заусаева
25-98-69

№№	Название ООПТ	Административно-территориальная единица	Реестровый номер	Кадастровый номер
ООПТ регионального значения				
Государственные природные заказники регионального значения				
1	Кочергатский	Иркутский	38.06.2.480	
Памятники природы регионального значения				
2	Родники горы Веселой	Иркутский	38:06-6.325	
3	Карстовый родник	Иркутский	38:06-6.386	
4	Шаман-камень	Иркутский	38:06-6.335	
5	Остров Бакланий камень	Иркутский	38:06-6.481	
6	Кайский бор	г. Иркутск	38:36-6.3557	
7	Петроглифы у реки Куртун	Ольхонский	38:13-9.5	
8	Петроглифы у деревни Куртун	Ольхонский	38:13-9.4	
9	Водопад на р. Безымянной	Ольхонский	38:13-9.1	
10	Водопад на р. Заворотницкой	Ольхонский	38:13-9.2	
11	Водопады реки Подкомарной	Слюдянский	38:25-6.75	
12	Исток реки Ангары	Слюдянский, Иркутский	38:00-6.545	
13	Обнажение вулканических пород в районе метеостанции «Хамар-Дабан»	Слюдянский	38:25-6.63	
14	Озеро Сердце	Слюдянский	38:25-6.83	
15	Слюдянское озеро	Слюдянский	38:25-9.2	
16	Шаманский мыс	Слюдянский	38:25-9.1	
17	Скала Чапаевка (Гора Чапаевка)	Слюдянский	38:25-6.87	
ООПТ местного значения				
1	Природный ландшафт "Кайская роща"	г.Иркутск		38:36:000033:32114
2	Природный ландшафт "Водоохранная зона Ершовского водзабора"	г.Иркутск		38:36:000026:5150 38:36:000026:5161 38:36:000026:5113
3	«Птичья Гавань»	г.Иркутск		38:36:000000:6326